

Научно-практическая конференция

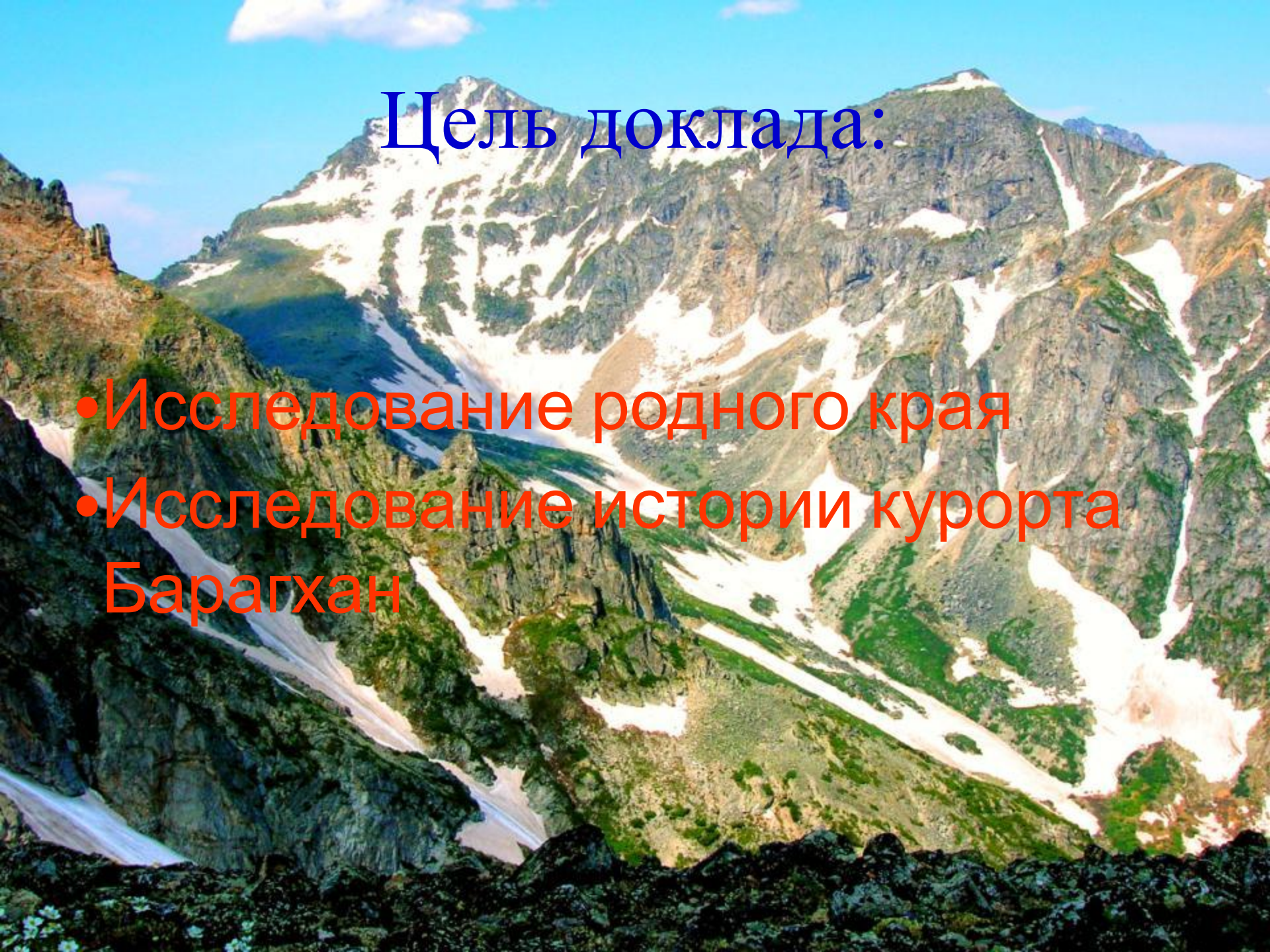
Доклад  
«Святой водой аршана  
угости...»

Автор: Очирова Эржэн, ученица 6 класса

Руководитель: Очирова В.Н.

# Цель доклада:

- Исследование родного края
- Исследование истории курорта  
Барагхан





# *Задачи:*

- *Изучение истории курорта*
- *Выявление состава воды источника*
- *Изучение растительного мира курорта*
- *Обобщение краеведческого материала*



# Методы исследования

- Поисково-исследовательский
- Беседы со старожилами поселения
- Сравнение исторических документов

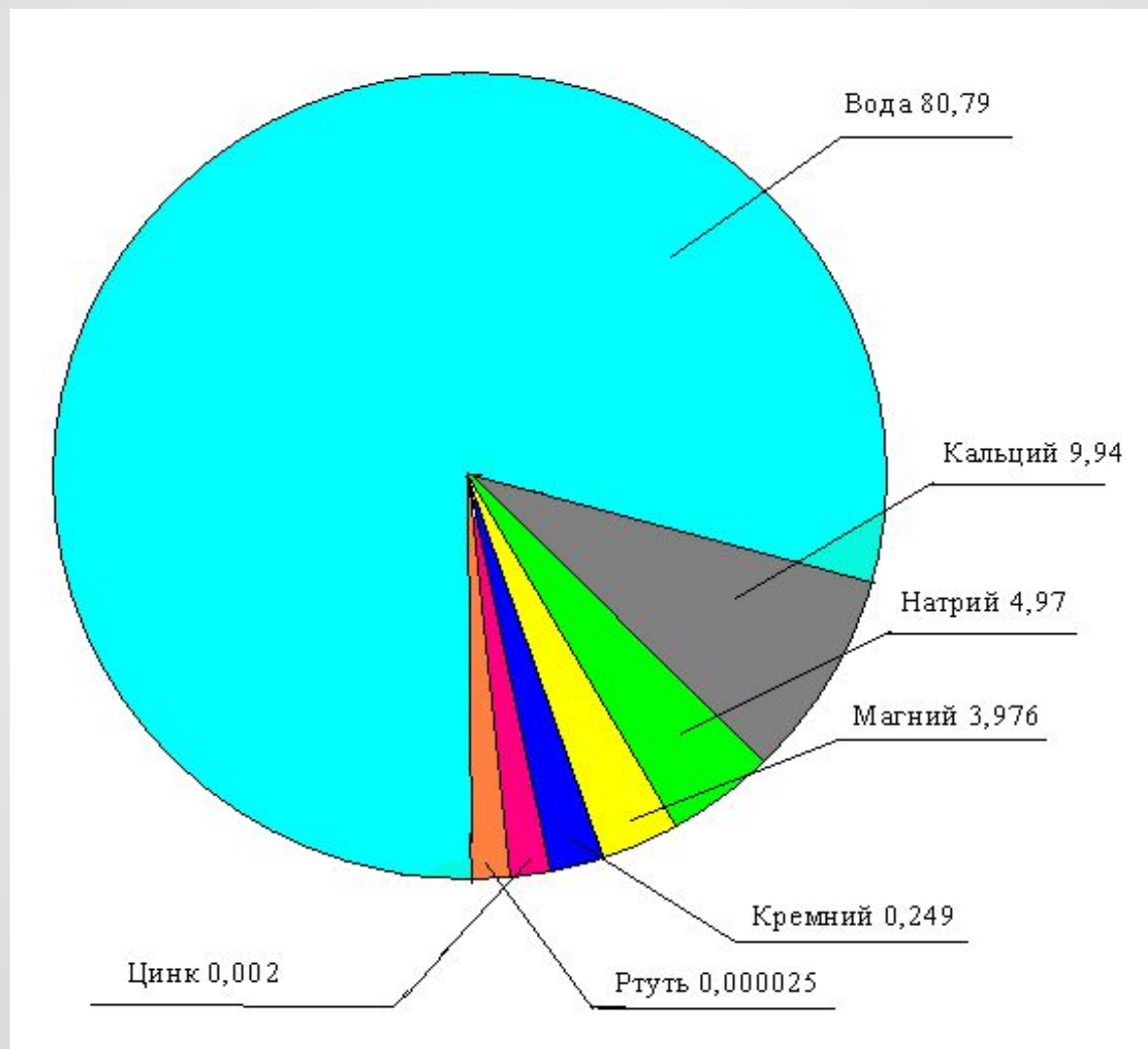


# Барагханский аршан

Курорт расположен у подножья святыни Бархан – Уула, в 6 километрах от села Барагхан, на 370 км от трассы Улан – Удэ – Курумкан.




# Формула химического состава воды источника






# Состав воды:

*Содержание анионов (На 1 куб. дм.)*



# Состав растворимых газов источника





# История Барагханского Аршана

- XIX век. Местный житель Гуро Холхоев нашел уникальный источник – Барагханский Аршан.
- До 1938 года на Барагханском аршане находился Баргузинский Дацан «Гандан Ше Дувлин».
- В 1946 году колхоз им. Кагановича впервые организовал кумысолечение.
- В 1965 году колхоз им. Ленина поставил жилое здание для отдыха.
- В 1970 году построен Дом Отдыха на 24 мест.
- В 1979 году заново возрождено кумысолечение.
- В 2006 году аршан был передан в ведении БСОШ
- В 2007 году был построен Субурган.



# Основание Баргузинского дацана







Первую избушку на месте нынешнего аршана поставил  
местный лама Галданай

# Жилой корпус





A white stone stupa with a central figure and golden decorations, surrounded by a fence and trees. The stupa is multi-tiered with a central figure in a niche at the top. It is surrounded by a white fence and a dense forest of tall trees in the background.

В 2007 году на аршане был построен субурган.

12/06/2



Каждый год в мае месяце проводится обряд поклонения хозяину Бархан - Уулы (Бархан Тахилган) ламами с участием главы буддистов России Пандито Хамбо - ламы Дамбы Аюшева.









A scenic landscape featuring a dirt road winding through a forest of tall pine trees. In the background, there are rolling mountains with patches of snow under a cloudy sky. A utility pole with power lines is visible on the left side of the road.

ДО НОВЫХ ВСТРЕЧ

06/07/2007