

АМУРСКАЯ ОБЛАСТЬ

Школа №212 4 «В» класс

Амур широк. Его течение
Едва заметно... Берег дик...
Здесь полон мудрого
значенья

В пейзаже каждый легкий
штрих.

Хоть все не ярко и неброско,
Едва намечено, но точно.
Здесь все увязано непросто,
Не вдруг, не враз - легко и
прочно!..

Отсюда вверх плывут
туманы,
Где набирает ветер силы...
Здесь в двух шагах чужие
страны,
Здесь начинается Россия.



Приамурье



≡

одна Германия
одна Япония
десять Бельгий

ИСТОРИЯ АМУРСКОЙ ОБЛАСТИ

16 век



Василии Цоярков
Экспедиция 1643-1644

Ерофей Хабаров
Экспедиция 1650-1660
Основал город
Албазин



17-18 век

Город Албазин был осаждён и
сдан После этого оказался за
пределами государства



19 век

**1858 год– город Благовещенск
становится центром Амурской
области**

**Строительство Транссибирской
магистрали**


**Открываются два завода,
фабрика, пять крупных
мельниц, десятки
мастерских**

20 век

Годы Великой Отечественной войны




Кладбище динозавров в Кундуре





*Наскальные
рисунки в
два раза
старше
египетских
пирамид*



Чудотворная Албазинская икона Божьей Матери



Охраняет границы государства от набегов




Бурейская ГЭС





Гордость Приамурья



Флора Амурской области насчитывает около 2000 видов растений, 21 из них занесены в Красную книгу



В Амурской области пролегают три природные зоны: тайга, леса и лесостепи

Здесь перемещиваются три пояса: субтропический, умеренный и субарктический.



Города Амурской области

Благовещенск



Белогорск



Зея



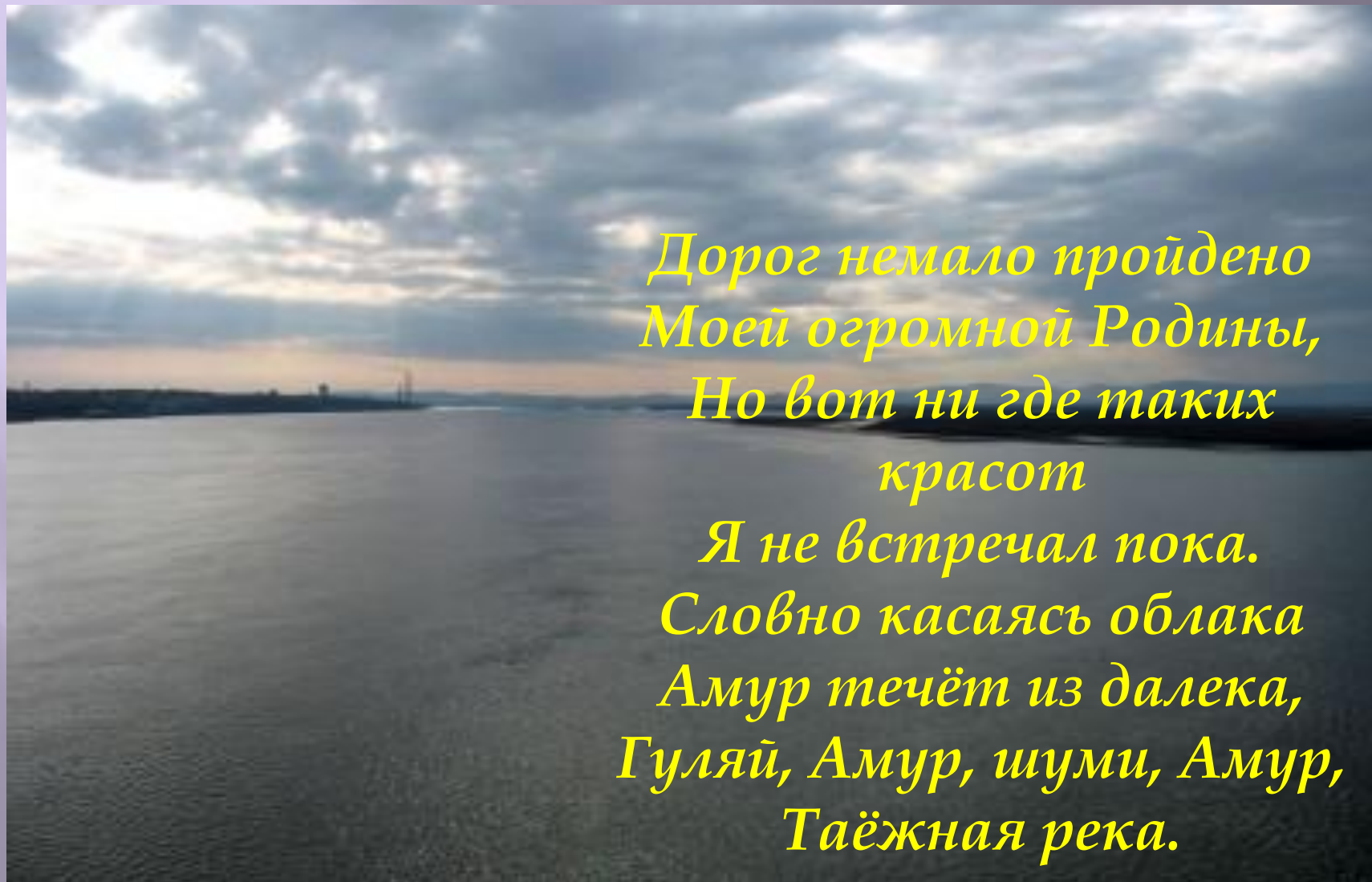
Тында



Свободный



По Амурской области протекает река
Амур, длина которого более 500 км



*Дорог немало пройдено
Моей огромной Родины,
Но вот ни где таких
красот
Я не встречал пока.
Словно касаясь облака
Амур течёт из далека,
Гуляй, Амур, шуми, Амур,
Таёжная река.*