An aerial photograph of a village with a dense forest in the background. The village features several buildings and a road. The forest is lush and green, extending to the horizon under a clear sky.

**ООД в подготовительной группе
по развитию речи на тему:
«История Смирныховского
района»**

Воспитатель: Трегубова Юлия Ивановна

Николай Смирнов 2

Смирных, Сахалин, часть родная!
Часть жизни тебе я отдал!
Чтоб жила Отчизна святая,
Никто от врага не страдал!

Дежурство идёт боевое,
Годами, и ночью, и днём,
И знамя стоит полковое,
Как символ Побед над врагом!

Здесь круглые сутки забота,
Охрана страны рубежей,
Трудна и почётна работа
У наших военных стрижей.

Взлетает свечой в небо спарка
На взлётке синеет туман,
В бытовке у лётчиков жарко,
Кто спит, кто читает роман.

Механики, техники, асы,
В готовности вылета ждут,
И все по команде «Тревога!»
Стремглав к самолётам бегут.

Запели турбины моторов,
Выруливает к взлётке звено,
Короткий разбег, взлёт и скоро
Прорежет в тумане окно.

Летит самолёт на сверхзвуке,
Турбины победно свистят,
Полёт – не стрельба из базуки,
Ошибок внизу не простят!

Пройдёт перехват самолёта,
И будет разбит враг страны,
Любил я ночные полёты,
На фоне туманной Луны.

Прошло сорок лет, как в запасе,
Но помню я всё, как вчера!
И эти занятия в ШМАСе,
И длинные дни, вечера!

Мой авиаполк – моя гордость,
Я счастлив, что здесь отслужил,
Что здесь обеспечивал готовность,
И честью полка дорожил!



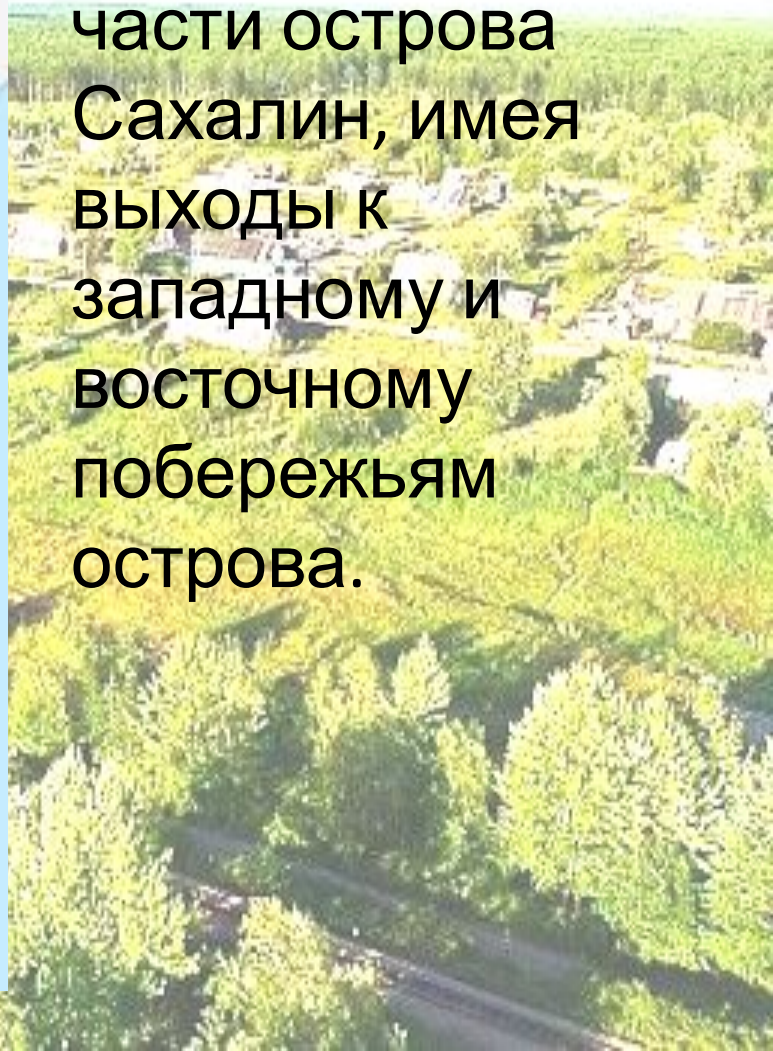
В лесу, на краю дороги,
В лесу, на краю страны,
Задумчивый, юный, строгий
Стоит капитан Смирных.
Змеится дороги лента,
КамАЗы в лесхоз спешат.
С гранитного постамента
Не может сойти комбат.
Но помнят донныне сопки
Команду его – «Вперёд!»,
Отчаянным и коротким
Был бой за японский дот...
Все той же дороги лента,
И августа синий взгляд.
Лишь сдвинуться с постамента
Не может теперь комбат.
Сквозь строй ветеранов-ёлок
Он смотрит и смотрит вдаль –
На тихий лесной посёлок.
Которому имя дал.

(Друнина Юлия Владимировна)

Стихотворение «Посёлок Смирных», сборник «Польнь»,
1988 г.)



Смирныховский район расположен в центральной части острова Сахалин, имея выходы к западному и восточному побережьям острова.






**«В дважды
рассеченном
лазоревом и зеленом
поле идущий и
обернувшийся**

золотой олень»
Полосы синего цвета
показывают богатство
водных ресурсов и океан.
Фигура золотого оленя
символизирует добываемый
драгоценный металл –
золото.

Изображение оленя, по
преданиям, указавшего
первопоселенцам место
уникальных источников
минеральной воды,
символизирует
благородство, чистоту

An aerial photograph of a town, likely Smirnykhovskiy, showing a dense area of green trees and several buildings. A road or railway line runs through the center of the town. The background shows a vast, flat landscape under a clear sky.


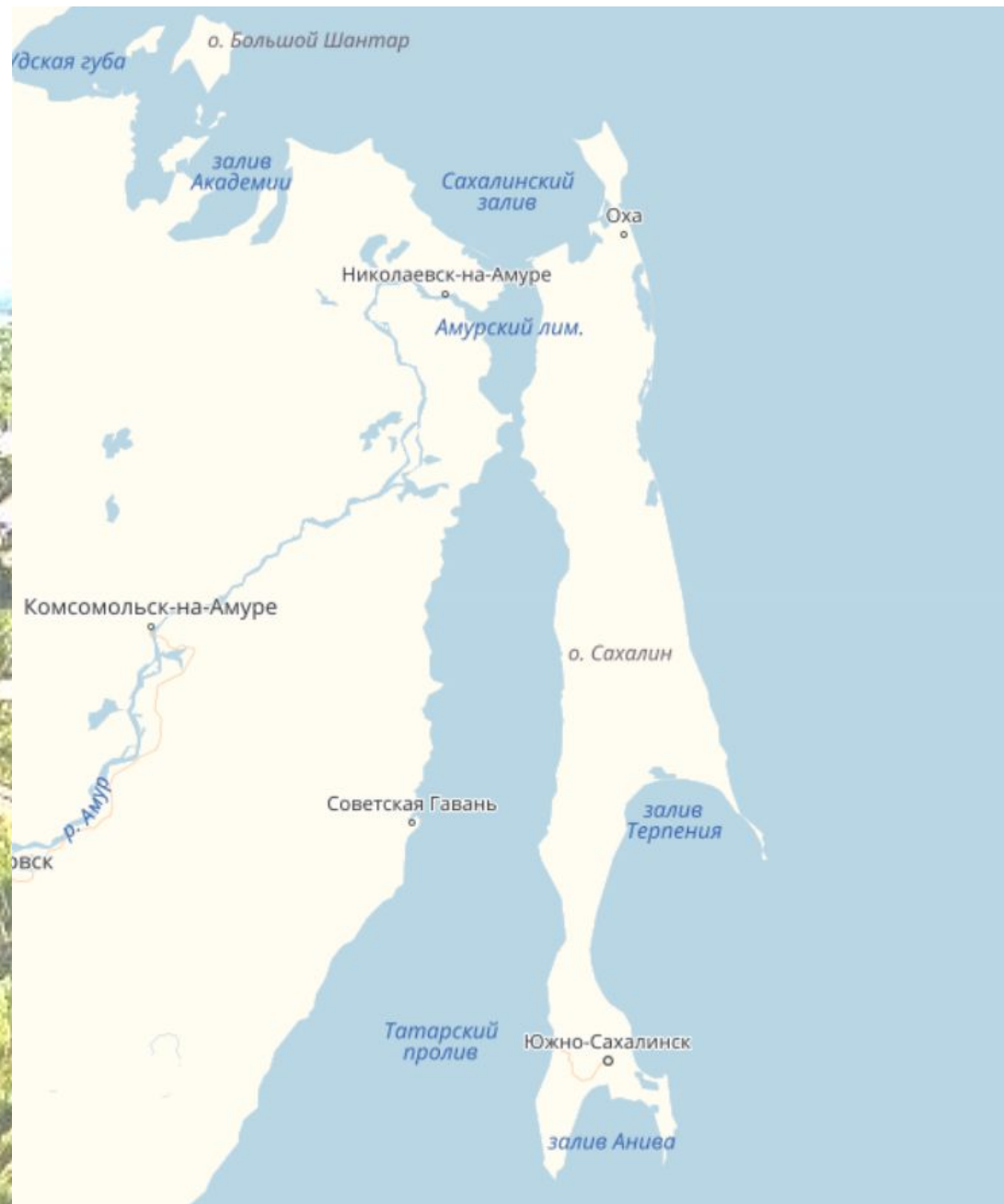
16 января 1965 года из части территории Поронайского района был образован Смирныховский район.

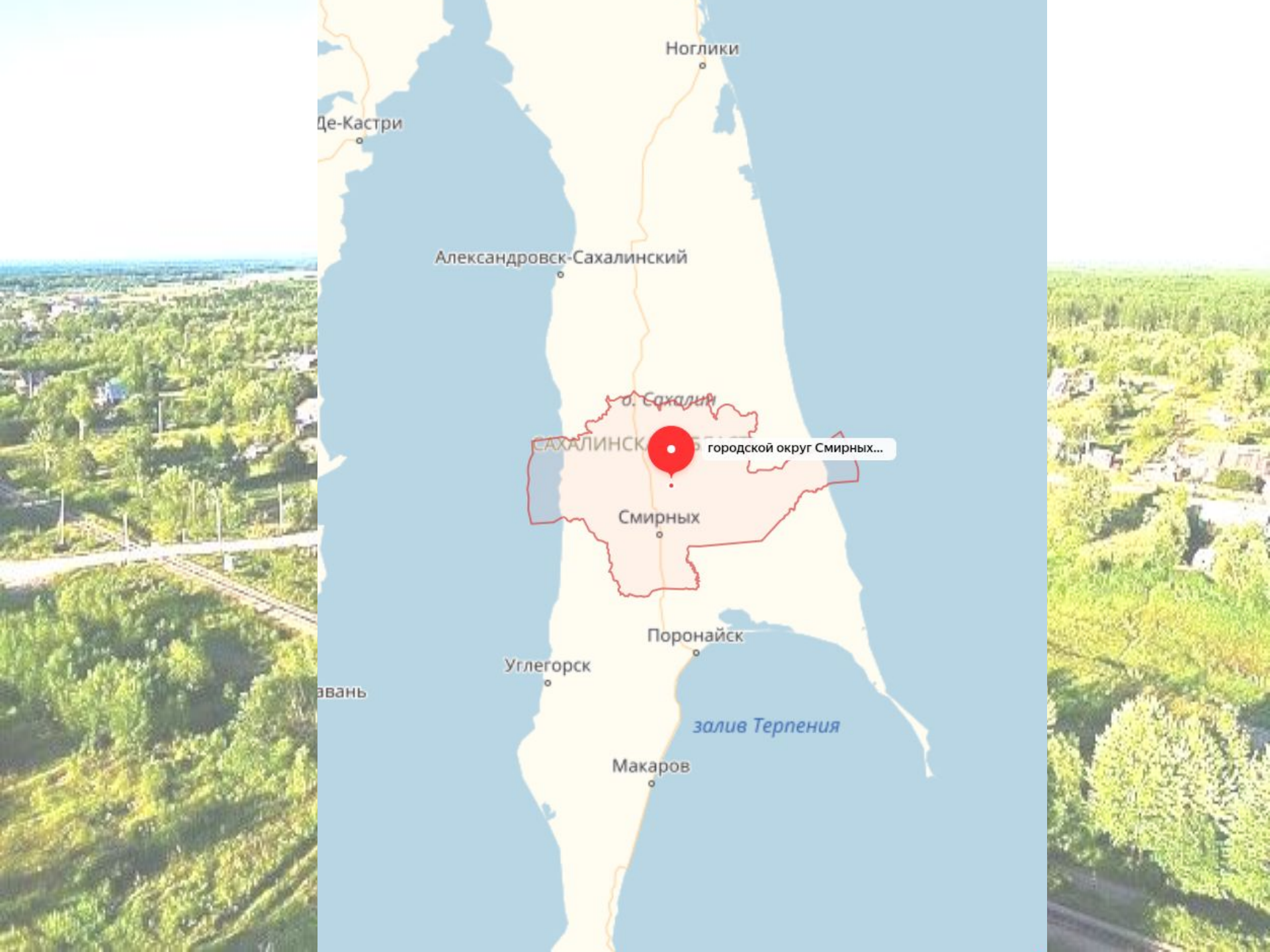
В июне 2006 года одноименный муниципальный район муниципальное образование Смирныховский район преобразован в городской округ муниципальное образование городской округ

№	Населённый пункт	Тип населённого пункта
1	Буюклы	село
2	Ельники	село
3	Кошевое	село
4	Онор	село
5	Онор-2	село
6	Орлово	село
7	Первомайск	село
8	Пильво	село
9	Победино	село
10	Раздольное	село
11	Рощино	село
12	Рыбоводное	село
13	Смирных	пгт, административный центр
14	Южная Хандаса	село

В состав городского округа входят 14 населенных пунктов

В 2010 году была перепись населения – 13807 человек (12 место по области)
Площадь – 10 457 км² (3-е место)





Де-Кастри

Ноглики

Александровск-Сахалинский

о. Сахалин

САХАЛИНСК

городской округ Смирных...

Смирных

Поронайск

Углегорск

авань

залив Терпения

Макаров



СМИРНХОВСКИЙ

РАЙОН

Наш район -
это:

- УГОЛЬ
- НЕФТЬ
- ИЗВЕСТНЯК



- ЗОЛОТО
- ЛЕС
- ЛОСОСЬ