

Из глубины веков...

*Работу выполнила Панина Татьяна Николаевна
учитель МКОУ «Барановская СОШ»
Горшеченского района Курской области*

Горшеченскому району – 85 лет



*Есть на огромном шаре земном
Местечко прекрасное и дорогое -
Горшеченский край,
не всем он знаком,
И мненье землян
быть может иное.*

*Не видели может они тех лесов,
гуще которых нет на планете.
Не слышали свист соловьёв,
такого не сыщешь на свете.*



*У каждого человека есть Родина, и каждый любит
то место, где он родился и живёт.
Любит родные просторы, поля, леса.
У каждого хранятся в душе определённые чувства к своей
малой родине – уголку земли, где суждено было родиться.*



Горшеченский район
был образован
30 июля 1928 года .

В 2013 году район отмечает своё
85-летие

Административный центр
района поселок Горшечное
(до 1967 года – село).

Основан в 1781 году
крестьянами-одnodворцами.

*Любовь к Отечеству невозможна без любви к малой
родине, родному уголку, любимой школе,
собственной семье.*

Мы гордимся традициями своего Горшеченского района.

Герб Горшеченского района



В верхней части щита – герб Курска. Вторая часть щита разделена надвое. В одной части на красном поле ружьё, а в другой, на зелёном поле – комбайн.

Красный цвет символизирует храбрость, мужество, неустрашимость. Ружьё означает, что основали старинные сёла района воины, солдаты, впоследствии называемые крестьянами-однодворцами.

Зелёный цвет олицетворяет надежду, радость и изобилие. Комбайн означает сельскохозяйственную направленность района.

Горшеченскому району – 85 лет

В настоящее время
в Горшеченском
районе

16 муниципальных
образований,
в 79 населённых
пунктах проживает
23305 человек.

Территория – 1.4
тыс. кв. м



Горшеченский краеведческий музей



Музей в поселке Горшечное был открыт 5 мая 1986 года, в 1992 году ему присвоено звание Народный.


С 1 июня 2006 года музей становится филиалом Курского областного краеведческого музея.

В настоящее время фонд музея составляет 3000 единиц хранения. Экспозиция размещается в 4 залах на площади 238 кв. м.

Музей является активным популяризатором, собирателем и хранителем краеведческих и исторических знаний. Музейные коллекции содержат предметы живописи, нумизматики, археологии, этнографии, документы, редкие книги.



Из глубины веков



История Горшеченского района уходит своими корнями в далёкое прошлое.

В районе были развиты гончарные промыслы.


Название посёлок получил по местному промыслу – изготовлению глиняной посуды (горшков).

Горшеченский краеведческий музей хранит информацию о первом ремесленнике-горшечнике Симонове Фёдоре Николаевиче

Традиции продолжают жить



Мастерство гончарных промыслов переходило из поколения в поколение и, таким образом, дошло до нас.



*В школах района
работают музеи и
краеведческие уголки,
где можно
прикоснуться к
истокам прошлого,
проникнуться
уважением к героям
давно минувших дней*

Святыни земли Горшеченской




*Его я видел много раз, но
близко так впервые.
Смотрю, не отрывая глаз,
на главки золотые.
На купол в небе солнце
льёт сиянье золотое.
И кажется, что храм поёт
застывшей красотою.*

Святыни земли Горшеченской

*Роща в золотистом
янтаре рассыпает звезды
по рассвету.
Вижу зыбь тумана на
зарю,
Сто церквей стоят
святого света.
Купола их празднично
горят,
Заслоняя от беды веками.
С верою в Россию
завоняют сто колоколов
святых над нами!*




Святыни земли Горшеченской



Почитаемый святой источник находится у села Головище. У святого родника облагороженная территория, изгородь выложена из природного камня, в центре построена деревянная часовня с главкой и крестом. Рядом образовался водоём, к которому есть сходни. Спустившись по ступеням можно окунуться в открытой естественной купели.

Святыни земли Горшеченской

Почитаемый святой источник расположен у села Богородицкое. Источник освящен в честь Духа Святого. К источнику ведет деревянная лестница. Спустившись вниз, можно зайти и помолиться в надкладезную часовню с главкой и крестом. Набрать святой воды будет удобно из желоба, по которому она стекает. Чистая и вкусная вода привлекает много желающих со всей округи.



Памятники исторического наследия



«Во имя тех, кто жил, и тех кого уже нет, и тех, кто будет потом»



*Оглянись на предков наших,
На героев наших дней.
Вспоминай их добрым словом.
Слава им, борцам суровым!
Слава нашей стороне!
Слава русской старине!*



Ежегодно 9 мая юные горшеченцы чтят память о воинах, погибших в годы Великой Отечественной войны

Кедровая аллея



*Кедровая аллея в поселке Горшечное
заложена в честь 40-летия
Великой Победы*



Центрально-чернозёмный биосферный заповедник имени В.В. Алёхина

На территории Горшеченского района в верховьях реки Апочки имеется заповедная зона «Баркаловка», входящая в состав Центрально-чернозёмного биосферного заповедника имени профессора В.В. Алёхина.

Баркаловка – район с реликтовой флорой, известный в мировой ботанической литературе, как «край живых ископаемых».

Здесь произрастает вечнозелёный кустарник Волчеягодник Юлии (русский рододендрон).



**Юлия-Дафния –
реликтовое растение
Горшеченского района
Курской области**

Старооскольское водохранилище в районе села Бараново



На территории района расположено более 40 прудов и небольших рек. Особую гордость вызывает искусственное водохранилище, которое было построено в середине 1970-х годов недалеко от села Бараново.



*Умолкли соловьи,
настало лето.*

*А где-то у околицы села
Золотой пшеницей до
рассвета*

*Песнь свою поют
перепела.*



*Земля – кормилица
извечная,*

*И я на ней всю
жизнь тружусь.*

*Моя любовь – мое
Горшечное,*

*Мой уголок – родная
Русь.*



*Умылись на заре луга
росою,
Густой туман рекой
течёт с полей.
Любуюсь я твоей,
земля, красою,
И нет сторонки для
меня милей.*

*Наш долг уважать и ценить традиции
и обычаи родного края, проявлять
интерес к прошлому своего народа,
к его духовной культуре.*