

**Ах,
география,
прекрасная
из наук!**

Привет, вам, ребята, в гостях я у вас,
И имя свое я открою сейчас!
Не в силах я имени скрыть своего,
Ведь тысячи раз вы слышали его.

Меня в лицо вы знаете,
И верность мне храня,
С восторгом принимаете
Повсюду вы меня.

Шагаю с вами в школу я,
Встречаю у двора –
Забавная, веселая
И шумная ... игра!

Наша задача на конкурсе

ЭТОМ

**Не тайны земные
открыть.**

Наша задача –

Хотя бы немного

К ним интерес пробудить

Жюри

А где жюри, и где судья?

Их вам тотчас представлю я.

Вот завуч самый основной.

Сегодня главный он герой.

Учителя, ученики

Присудят точные очки.

“Судью на мыло!” - не кричать!

А просто точно отвечать.

Силичева Нина Петровна

Абозина Ольга Павловна

Крючков Олег

Бородина Ксения

1 конкурс - 5 баллов

*Представление
команд*

2 конкурс
1 ответ- 1 балл

Разминка

3 конкурс

5 баллов

2 мин

Конкурс

специалистов

КЛИМАТОЛОГИ

Большая часть этого материка находится в сухом поясе. Температуры выше, а осадков выпадает меньше, чем в Южной Африке. Это объясняется значительной протяженностью материка с запада на восток, а также имеет значение небольшая высота материки

Этот пояс отличается постоянством. Обычно утром бывает ясная погода. Днем в связи с нагреванием поверхности Земли Солнцем воздух, насыщенный влагой, устремляется вверх. Образуются кучевые облака. После полудня разражается ливень, часто сопровождаемый сильнейшей бурей и грозой. Но через несколько минут ливень словно тушит всю эту огненную бурю. К вечеру опять наступает ясная погода.

Этот климатический пояс включает часть бассейна реки Конго и побережье Гвинейского залива.

Южная часть этого материка лежит в этом климатическом поясе. На западном побережье он морской. Зима сравнительно теплая, с температурами +4-6 С, с пасмурной, ветреной погодой, а лето влажное, прохладное, с частыми дождями при температуре воздуха +8-10С. Осадков выпадает более 2000 мм в год. В восточной части пояса климат с прохладной малоснежной зимой и сухим теплым летом. Однако даже летом здесь случаются снежные метели – сказывается дыхание близкой зимы.

РЕЛЬЕФОЛОГИ

В рельефе этого материка выделяются две части. Восток занят равнинами, а на западе протянулись самые длинные горные цепи на суше. Этот материк богат месторождениями полезных ископаемых, а особенно медными.



На этом материке находится самый крупный на суше разлом земной коры. Здесь по сравнению с другими материками преобладают равнины высотой от 200 до 1000 м. Низменностей мало. Под влиянием внутренних процессов отдельные участки платформы поднимались, что привело к образованию высоких плоскогорий. Другие опускались, в результате возникли крупные котловины.

В северной части этого материка залегают нефть, природный газ, на юге алмазы



На востоке этого материка находятся сильно разрушенные, невысокие горы древней складчатости. К западу поверхность понижается и горы переходят в Центральную низменность.


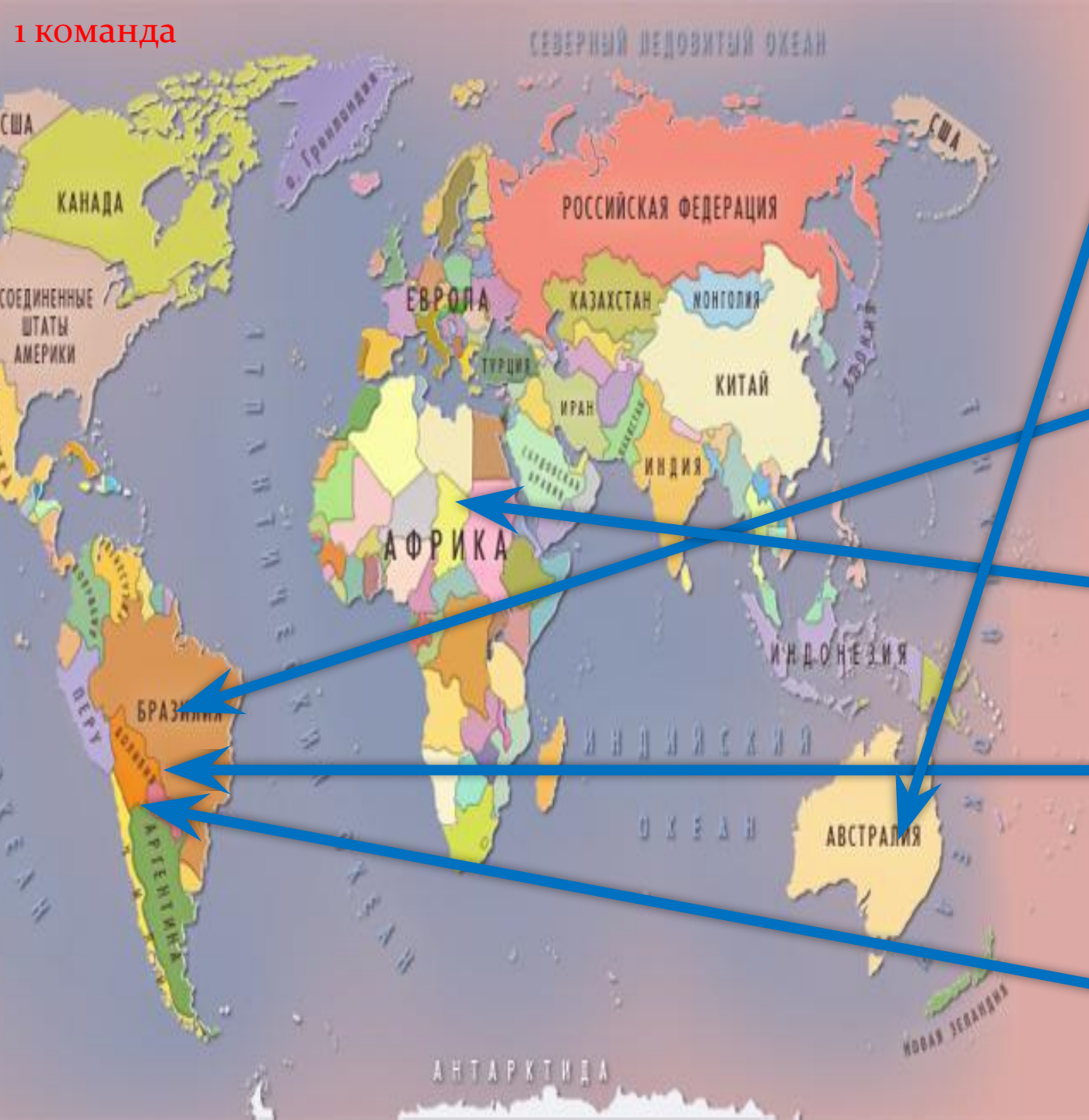
Этот материк богат всеми основными полезными ископаемыми. Особенно каменным углем, различными рудами.




ЗООБИОГЕОГРАФ

РАСПРЕДЕЛИТЬ ЖИВОТНЫХ И РАСТЕНИЯ ПО МАТЕРИКАМ
И НАЗВАТЬ ЭТИ ВИДЫ ОРГАНИЧЕСКОГО МИРА


1 команда



2 команда



3 команда



Конкурс картографов

КАРТОГРАФЫ

Одна из крупнейших по площади и населению стран мира. Природа необыкновенно разнообразна, но все природные комплексы можно объединить в две области – Амазонию и Бразильское плоскогорье. На берегу удобной бухты лежит один из самых красивых городов Южной Америки, символ страны – Рио-де-Жанейро. Занимает одно из первых мест в мире по запасам железных, марганца

- Эта страна находится на южной оконечности Африки. Большинство населения страны составляют коренные жители – банту. Недра этой страны богаты разнообразными полезными ископаемыми. Занимает одно из первых мест по запасам и добыче алмазов, платины, золота, урановых и железных руд.

- Это государство составляет весь материк. Коренное население – аборигены. Ведущее место в сельском хозяйстве занимает пастбищное животноводство – овцеводство. Также в хозяйстве большое значение имеют моря. В них ловят рыбу, разводят моллюсков-жемчужниц, съедобных устриц. Население стремятся сохранить уникальность органического мира.

Игра с болельщиками

1

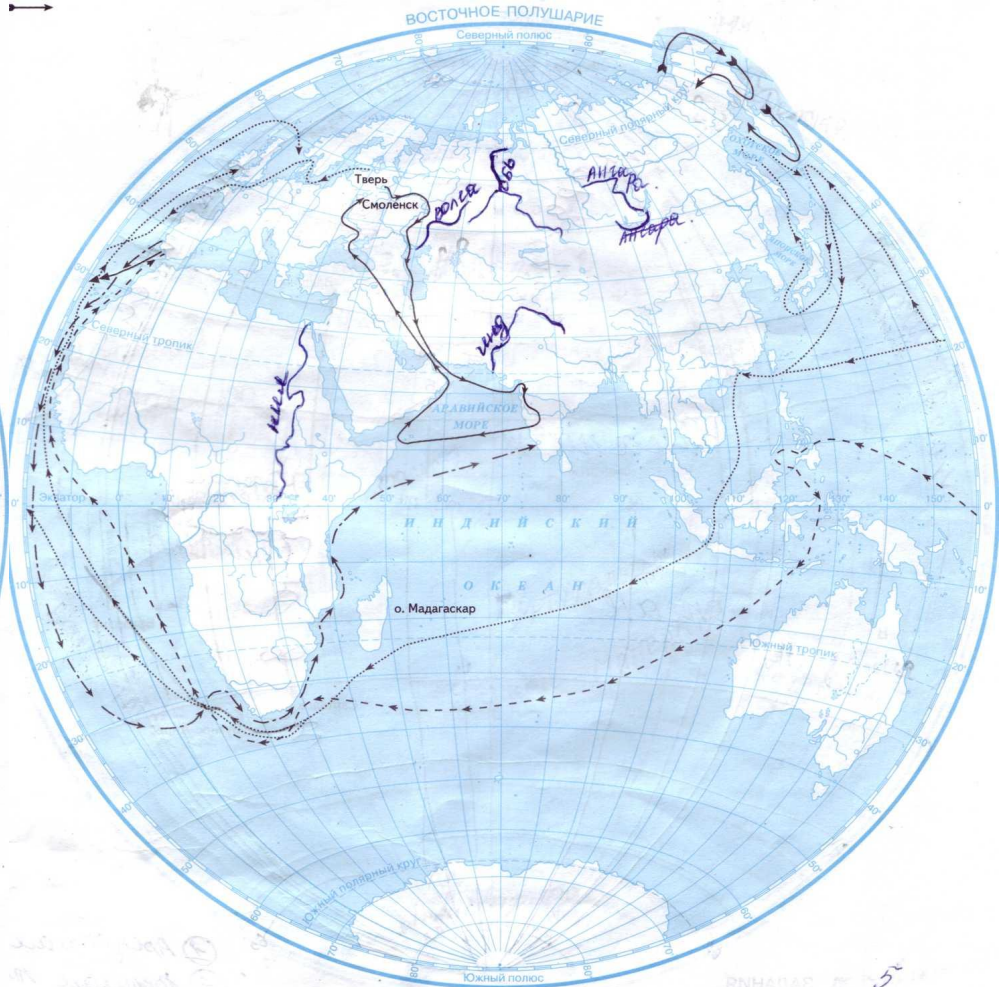
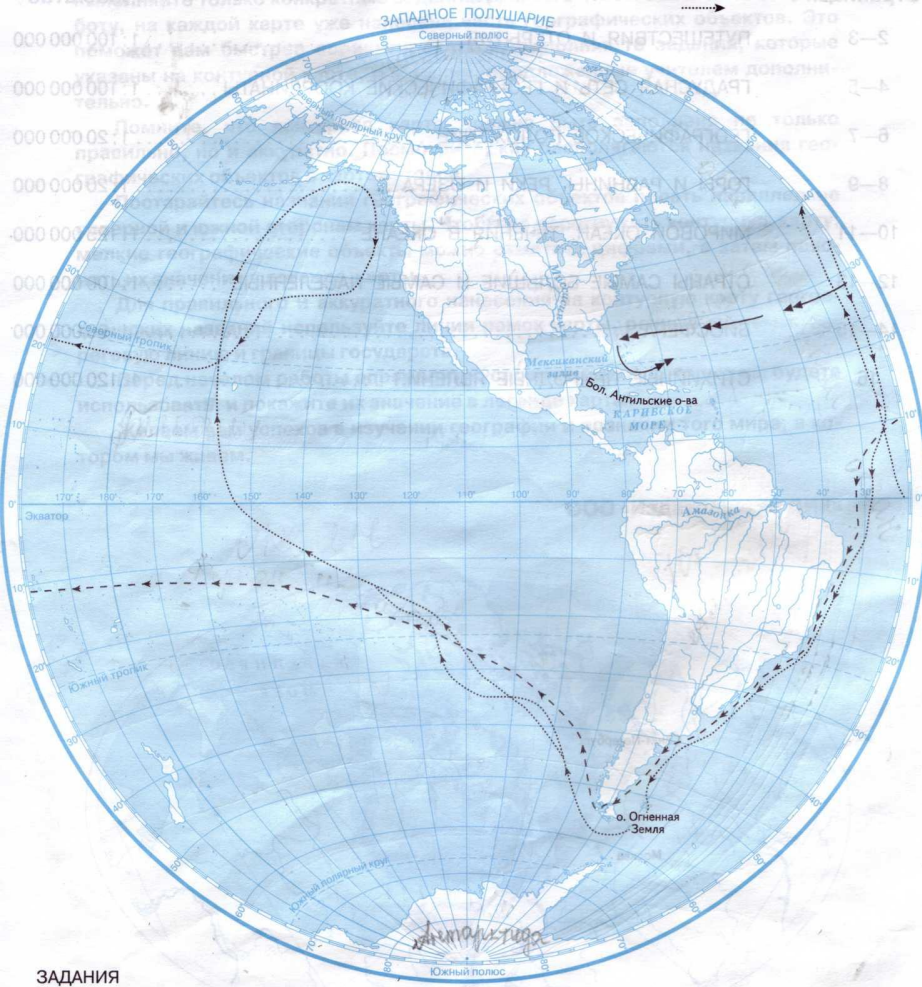
загадки

Реклама



Конкурс капитанов

ИСТОРИЧЕСКИЙ






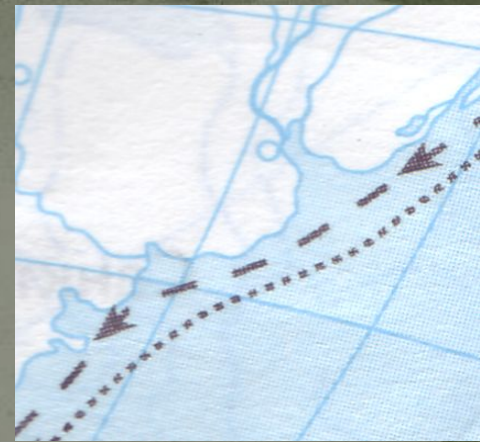
ЗАДАНИЯ

52

5 конкурс
1 слово – 1 балл

Ты – мне,
я - тебе

Игра с болельщиками 2



ИГРА

Звездный миг



1.
Анды



2. Виктория



3. Амазонская
низменность



4. Канберра



5. Большой
Водораздельный
хребет




6. Анхель



7. Суэцкий канал



8. Титикака



9. Килиманджаро

Подведение итогов

- СЛОВО ЖЮРИ

- Если хочешь строить мост
Наблюдать движенье звезд,
Управлять машиной в поле,
Иль вести машину ввысь,
Хорошо работай в школе,
Добросовестно учись.