


# Смоленск



Презентация к  
конспекту по  
теме: «История  
возникновения  
города  
Смоленска.  
Символика  
города».

Автор:  
Гращенкова Е


Однажды плыли по реке Днепр расписные ладьи, а в них находились князья Аскольд и Дир со своими воинами-дружинниками. И увидели они город на вершине холма. И был тот град велик и мног людьми.



В верховьях Днепра и Двины поселились славяне-кривичи. Это были наши предки. Они образовали поселение, которое со временем стало большим и приобрело название Смоленск. Реки играли важную роль в их жизни – они давали рыбу, воду и главное являлись торговыми путями.



Город стоял на семи холмах на правом берегу Днепра.  
Построен был из дерева, дома имел одноэтажные.  
Основная часть города была обнесена крепостью.



Видъ съ Казанской горы на соборъ.

Город рос и развитие многих ремесел тому способствовало: строительство, ткачество, кузнечное дело, производство глиняной посуды и ее роспись и многое другое...



Видь съ Козинки.

Долгие века защищен был город деревянной крепостью от всех врагов. Часто после сражений и пожаров жителям приходилось ремонтировать или даже восстанавливать заново. И только в 1595 году крепостная стена стала каменной



Много раз враги хотели захватить наш город, но прекрасное расположение на вершине холмов, река, труднопроходимые леса и болота не позволяли им этого сделать.

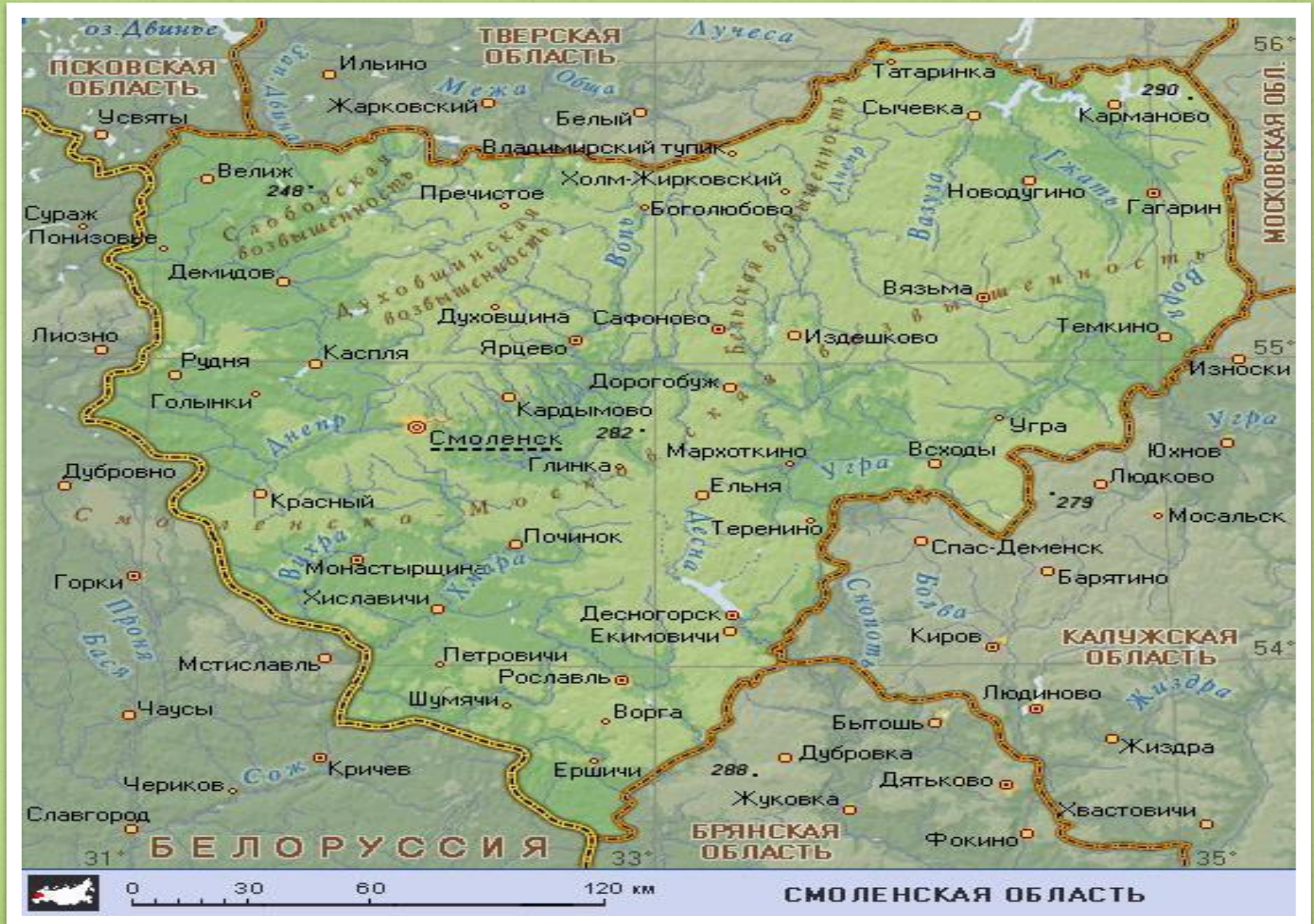


В Смоленске издавна развивались многие ремесла – ткацкие, строительные, гончарные, кузнечные. А также смоляне занимались земледелием, рыболовством и скотоводством.





# Карта города Смоленска.



# Гербы Смоленска в древние времена



# Герб города Смоленска



# Флаг города Смоленска



До скорой встречи, ребята!

