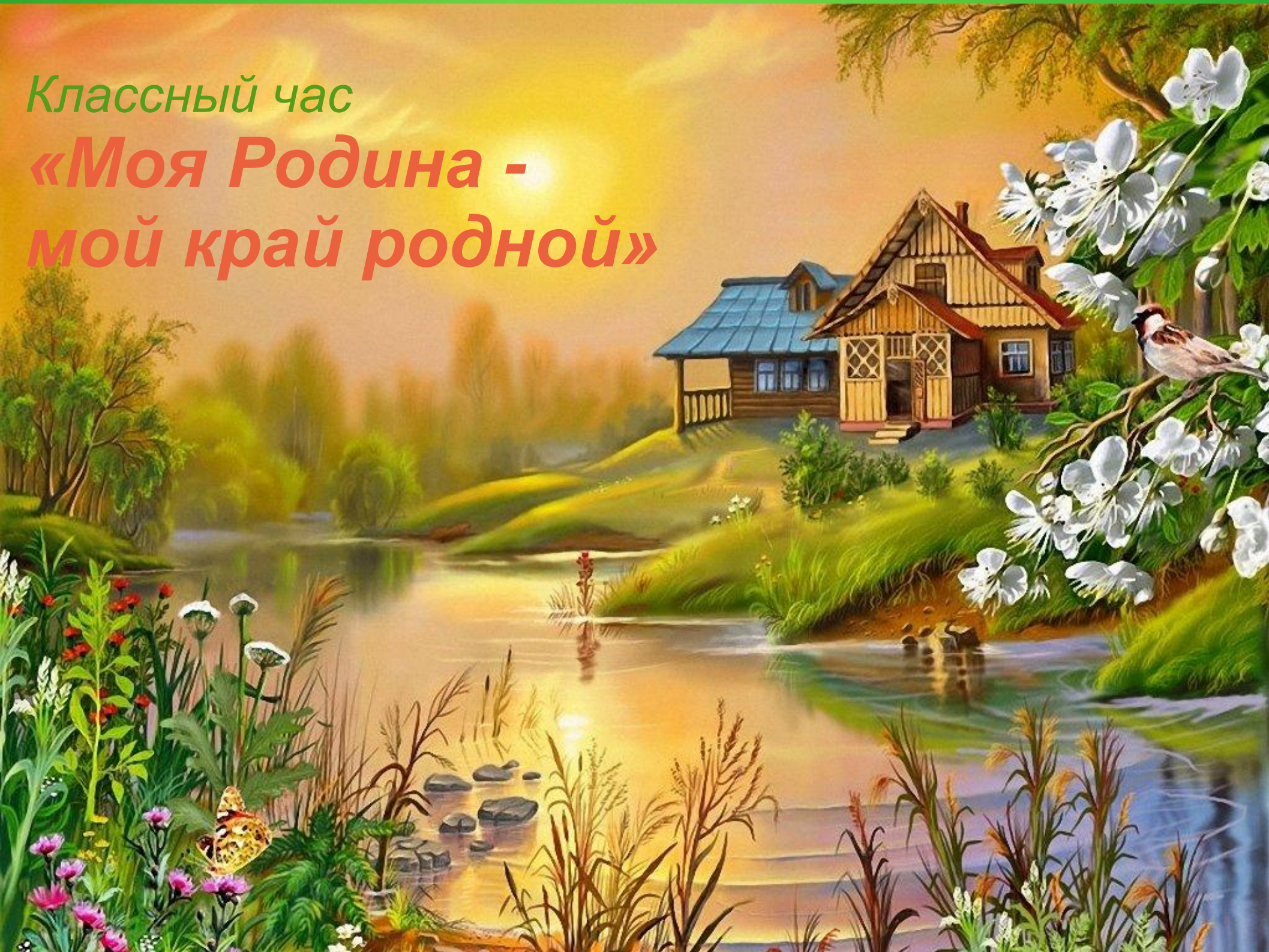


Класный час

*«Моя Родина -
мой край родной»*



Политическая карта Мира

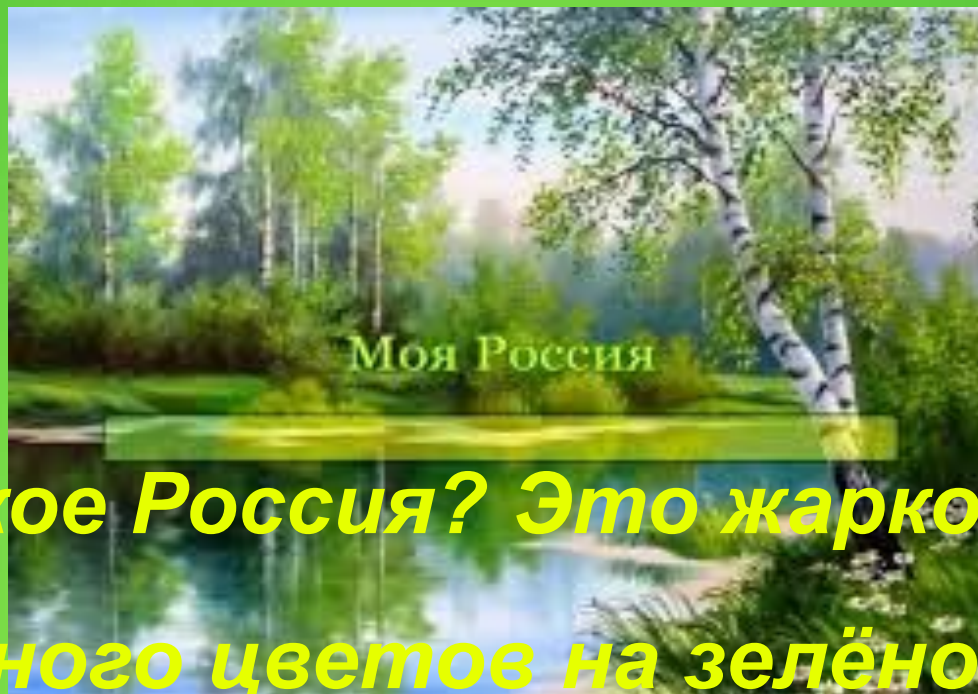


Физическая карта России



Моя Родина Россия






*Что такое Россия? Это жаркое лето,
Когда много цветов на зелёном лугу,*



*Когда брызги на море жемчужного цвета,
Когда хлеб созревает и косят траву.*



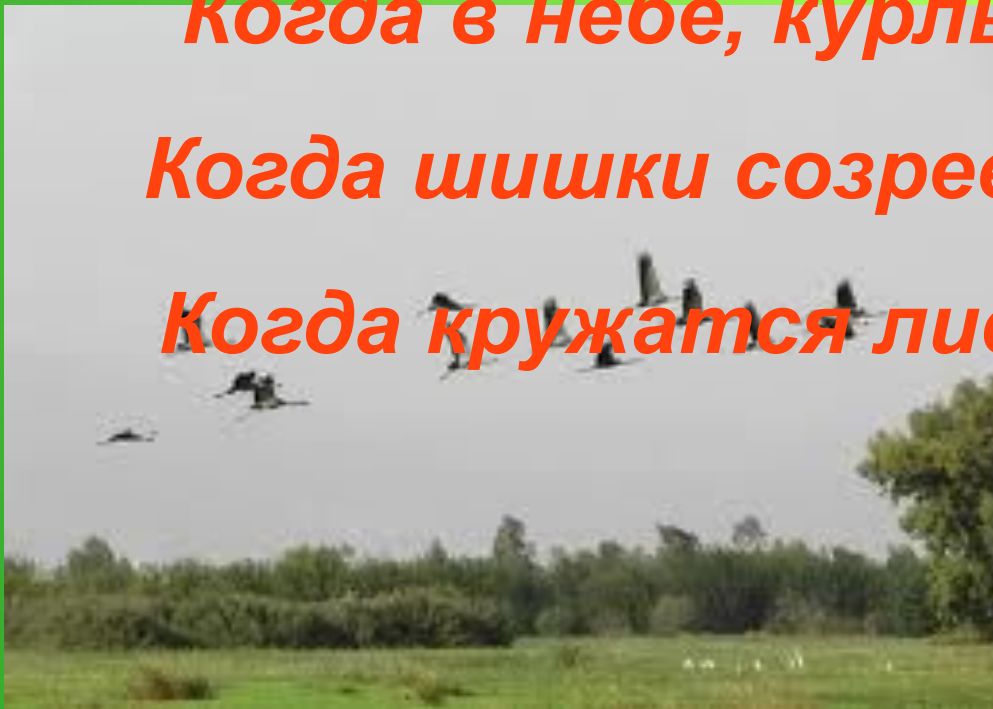


Что такое Россия? Это чудная осень,

Когда в небе, курлыча, летят журавли,

Когда шишки созревшие падают с сосен,

Когда кружатся листья до самой земли.



NashKed.ru



*Что такое Россия? Это зимняя сказка,
Когда снег серебристый лежит на земле,*



*Когда мчатся мальчишки с горы на
салазках,
Когда виден узор на оконном стекле.*





Моя Россия

***Что такое Россия? Это полная жизни,
Счастья, бодрости, радости, света весна,***



***Когда дождик прохладный на землю вдруг
брызнет,***



Когда лес зашумит, отошедший от сна ...

Народы России

Россия является многонациональным государством,
что отражено также в её конституции.
На её территории проживает более 180 народов.



Карта России с крупными городами



Тула — наш областной город



"В червленом (красном) щите серебряный клинок меча в пояс поверх двух таких же опрокинутых клинков, положенных в косо́й крест. Все сопровождается вверху и внизу двумя золотыми молотками. Щит увенчан золотой императорской короной и окружен лентой ордена Ленина".



Флаг Тульской области представляет собой прямоугольное

Тула — наш областной город



Тульский кремль

Тула — наш областной город



Музей-усадьба "Ясная Поляна"

Тула — наш областной город



Тульский государственный музей оружия

Тула — наш областной город



Музей "Тульский пряник"

Тула — наш областной город



Музей "Тульские самовары"

Тула — наш областной город



Государственный мемориальный историко-художественный и природный музей-заповедник В.Д. Поленова

Тула — наш областной город



«Богородицкий Дворец-музей и парк»

Карта Тульской области



Площадь — 25 679 км².

Население — 1 521 497 человек (2014).

Образована — 26 сентября 1937 года.

Граничит: на севере и северо-востоке — с Московской, на востоке — с Рязанской, на юго-востоке и юге — с Липецкой, на юге и юго-западе — с Орловской, на западе и северо-западе — с Калужской областями.

Посёлок городского типа Чернь

Посёлок расположен на левом берегу реки Чернь.

Первое упоминание о нём в 1566 году.

Численность населения — 6386 человек (2014г.)

Всего насчитывается 272 населённых пункта.



Въ серебряномъ полѣ протекающая рѣка Черная; сей цвѣтъ доказываетъ ея глубину, а по обѣимъ ея сторонамъ по зеленому снопу травы

Зеленый цвет - символ молодости, здоровья, жизненного роста

Серебро символ простоты, совершенства, мудрости, благородства, мира, взаимосотрудничества

Черный цвет - символ мудрости, вечности бытия, скромности и честности

*Чернь — родина Н. А. Вознесенского,
академика, экономиста,
председателя Госплана СССР.*



*С 1983 года в доме Н. А. Вознесенского
располагается Чернский историко-
краеведческий музей.*

*Самый заметный памятник Черни
изображает писателей
Льва Толстого и Ивана Тургенева*



Автомuseum под открытым небом Михаила Красинца



*Находится в Тульской области, недалеко
от деревни Черноусово на живописном
берегу реки Чернь.*

Станция Чернь

В 1942–43 годах на станции Чернь дислоцировались 4 дивизиона (8 бронепоездов) 10-й, 31-й, 38-й и 55-й армий Брянского фронта. В их числе и легендарные «Илья Муромец» и «Козьма Минин».

В знак этого рядом со станцией в 2010 году создан мемориал и установлена копия бронепоезда «Козьма Минин».



Красивые у нас места



Конкурс детского рисунка Тема: "Я люблю свою Родину"



СЛЕДСТВЕННЫЙ КОМИТЕТ
РОССИЙСКОЙ ФЕДЕРАЦИИ
СЛЕДСТВЕННОЕ УПРАВЛЕНИЕ
ПРИМОРСКОМУ КРАЮ



ПРИМОРСКОМУ КРАЮ

*Если скажут
слово
“Родина”,
Сразу в
памяти
встаёт
Старый дом,
в саду
смородина,
Топольный*

