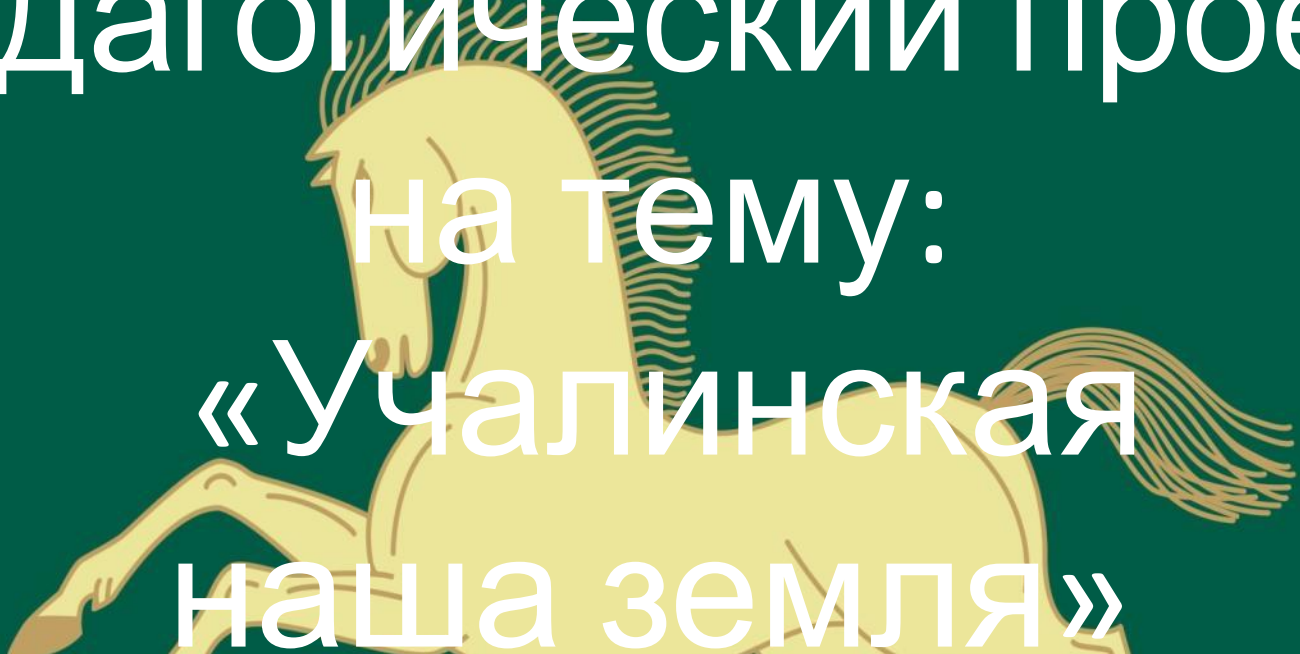


Педагогический проект

на тему:
«Учалинская
наша земля»

A stylized illustration of a yellow horse running to the right. The horse has a simple, friendly face with a small smile and closed eyes. Its mane and tail are depicted with simple, wavy lines. The horse is shown in a full gallop, with its front legs extended forward and its back legs pushing off. The illustration is set against a dark green background.

Автор:
воспитатель
Хрущева А.Г.

Вид проекта: комплексный, краткосрочный, образовательный.

Место проведения: Учалинский район

Сроки проведения: один месяц

Участники: дети старшего дошкольного возраста, воспитатели, родители детей.

Цель: Формировать представления о родном крае у детей старшего дошкольного возраста.

Задачи проекта:

- Расширять и обогащать знания детей старшего дошкольного возраста о своем крае, его природных богатствах, дать общие представления об народах, проживающих в родном районе;
- Развивать образное представление о прошлом и настоящем Учалинского района;
- Воспитывать чувство гордости за свою малую родину, ее достижения и культуру, формировать бережное отношение к родному краю, его природным богатствам.

воспитатель
Хрущева А.Г.

Этапы проекта	Цели	Методы и приемы работы
Подготовительный	<p>Познакомить детей с символикой, историей возникновения названия (этимологией) «Учалы». Дать представления о географическом положении района. Воспитывать гордость, уважение к родному краю.</p>	<p>Организованная образовательная деятельность ознакомительного характера «Мой Учалинский район» с использованием ИКТ, организация фотовыставки памятных мест, пейзажей родных деревень и сел Учалинского района при участии родителей «Здесь родился и вырос я...» Чтение легенд-историй о происхождении топонима «Учалы» (различных версий). Консультация для родителей «Редкие растения Учалинского района» с изготовлением практического наглядного материала с использованием бросового и природного материала.</p>
Организационный	<p>Создание условий для активизации познавательной деятельности детей, развитие умение проводить сравнительный анализ.</p>	<p>Дидактические игры с мячом «Я знаю пять названий улиц нашего города (названий сел и деревень)». Од с использованием ИКТ «Угадай улицу» (презентация с изображением современного и видов прошлых лет города)</p>

Этапы прета	Цели	Методы и приемы работы
	Формирование условий для слаженного и взаимодействия участников образовательного процесса вне дошкольного учреждения	Рассматривание ретро-фотографий жителей района в национальных костюмах. Экскурсия в музей города. Од по художественно-эстетическому развитию: рисование акварелью «Кувшинки озера Врожееч», Лепка «Склоны горы Иремель», песня в исполнении родителей и детей «Учалы».
Презентац ия проекта	Семинар-практикум, посвященный 70-летию Учалинского района с участием родителей, воспитателей, гостей и специалистов.	Выставка достижений и работ коллектива ДОУ, презентация творческой мысли, отчет с использованием ИКТ воспитателей и специалистов о проделанной работе с отметкой наиболее интересных и нетрадиционных форм и методов. Выступление родителей с творческим номером.





Карта Учалинского района

Карта Учалинского района



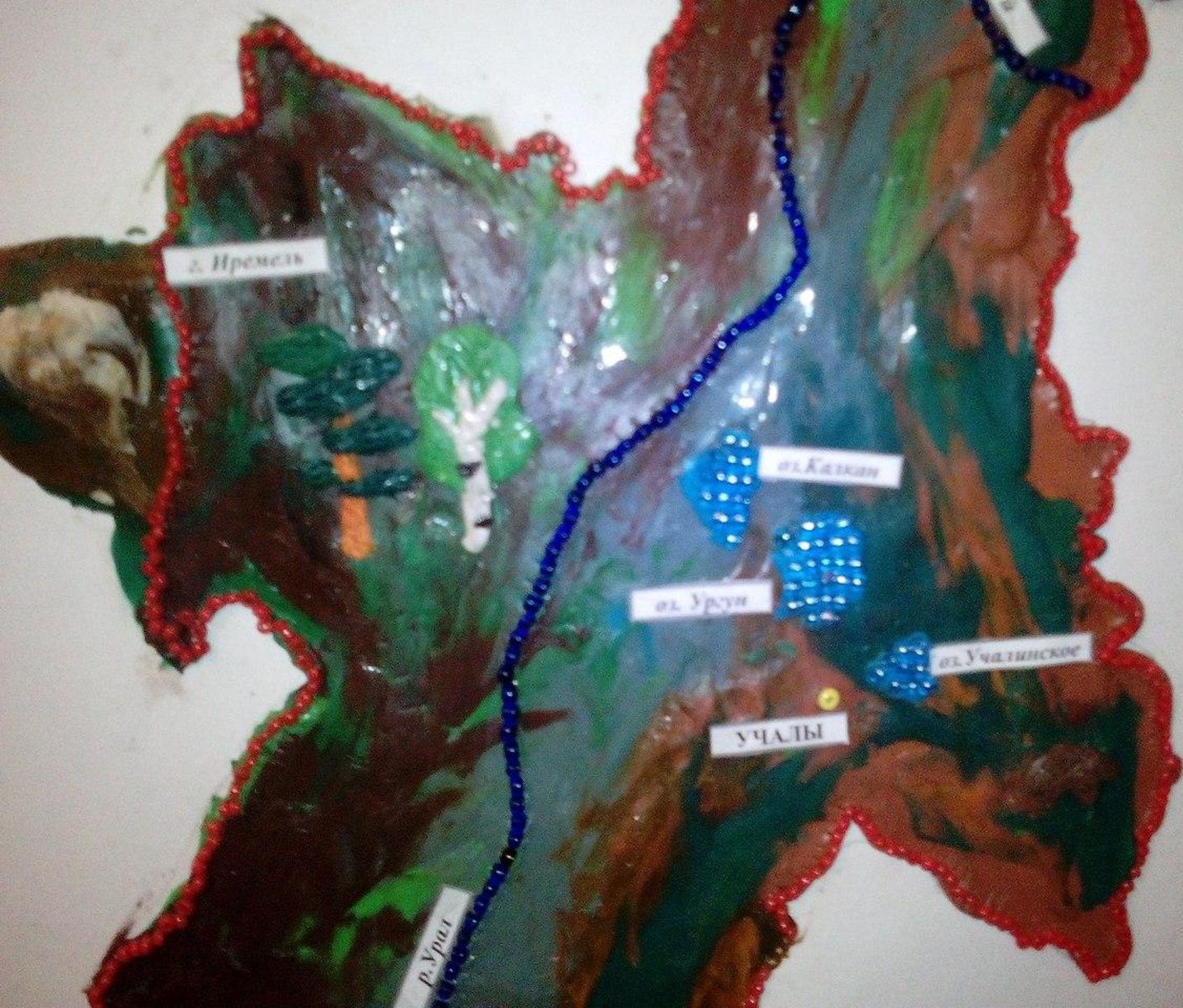
Карта Учалинского района, выполненная в технике

«пластилинография» с использованием бисера, бумаги.

Участники: педагог, дети.

Цель: создать условия для реализации детского творчества: передать очертания карты района с помощью пластилина, выделив памятники природы бисером.

Воспитывать гордость за свою малую Родину.



г. Премель

оз. Каткин

оз. Урлин

оз. Учалинское

УЧАЛЫ

р. Урал

История возникновения названия местности «Учалы»

Был в старину аул в
здешнем месте или не был,
сказать не могу.
Однажды на башкирские
земли пришел хан по имени
Аксак - Тимер. Пришел он и
попросил башкир выдать за
него их девушку. Ему
решили дать девушку из
своего рода. Хан щедро за
нее заплатил и в полном
согласии уехал на свою
Родину.



Хан Аксак-Тимер

История возникновения названия местности «Учалы»

Через некоторое время он приехал, чтобы забрать свою невесту. Но теперь башкиры неожиданно воспротивились его желанию. Не отдали девушку. Сильно разгневался на это хан. Мстя за свою честь, он разорил и выжег все кочевья и юрты здешних башкирских родов. Сильно пострадал народ от того разора. Долго не забывали они жестокого хана, проклятьями и лихом его поминали. Позднее, эти места стали называть «Үс алды», т.е. «отомстил». Слово «Учалы» произошло от того названия.



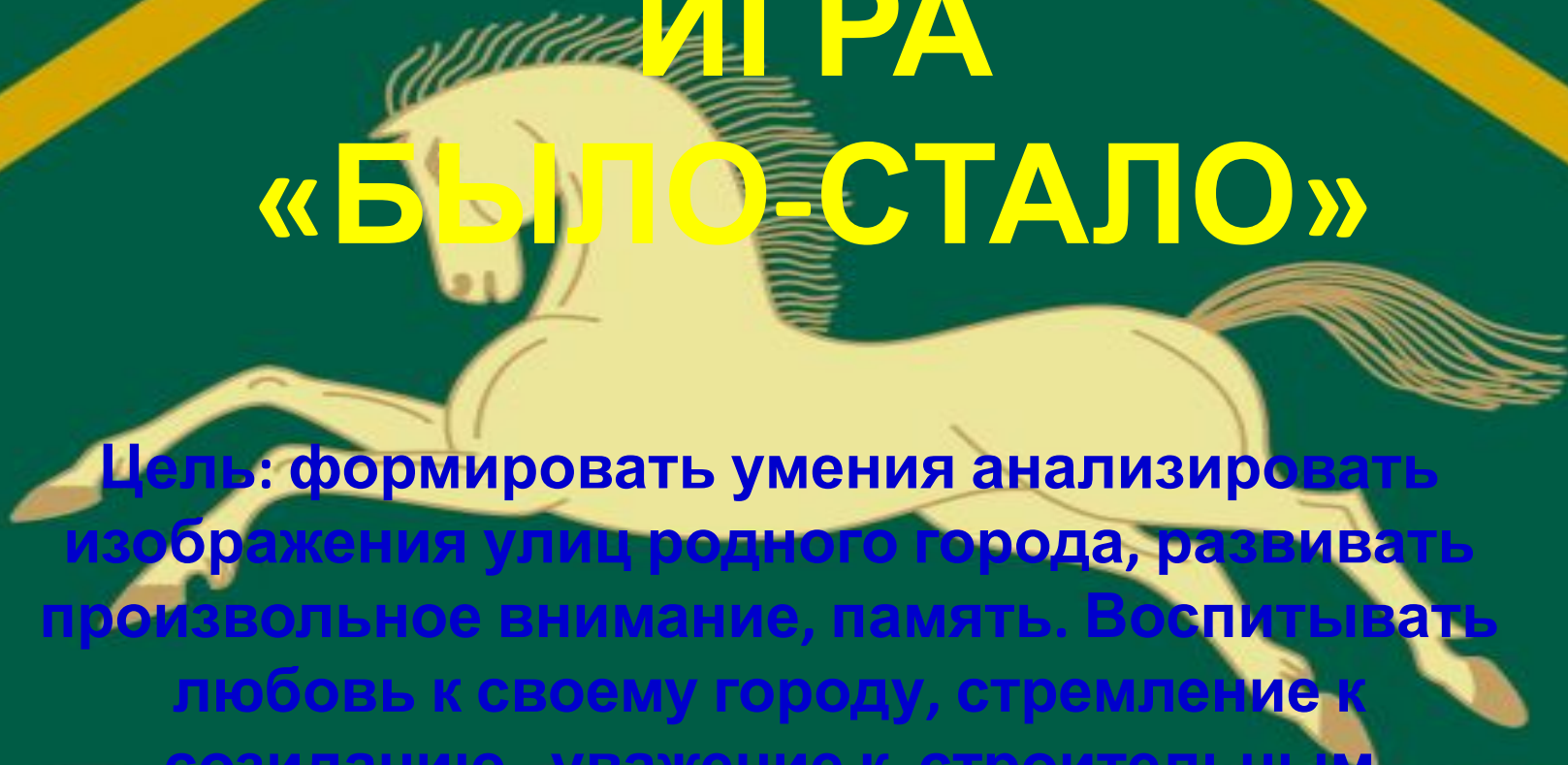
Девушка в башкирском национальном костюме

История возникновения названия «Учалы»

**(другая
версия)**


«Озера Учалы в восточной Башкирии также расшифровываются, как соловейные озера. На языке удмуртов «уча» - соловей. Там же, с озером Учалы, имеется другое большое озеро – Ургун, что означает на языке удмуртов «медь». Эти два озера – соседи, и надо полагать, что они именинники одного времени и одного племени. Определение гидронима Ургун с монгольским термином «широкий» маловероятно, т. к. совпадение семантики термина «Ургун-медь» - неопровержимый факт.»


ДИДАКТИЧЕСКАЯ ИГРА «БЫЛО-СТАЛО»



Цель: формировать умения анализировать изображения улиц родного города, развивать произвольное внимание, память. Воспитывать любовь к своему городу, стремление к созиданию, уважение к строительным профессиям.











Экскурсия в историко- краеведческий музей

Цель: создание условий для развития познавательной деятельности дошкольников старшего возраста.





Красота учалинского камня...



Дружественный кальцит
Алтайский музей-заповедник



Тунгатаровская яшма



Мушкетерская



**Благодарю за
внимание!**

В презентации использованы материалы из
следующих источников:

Электронные ресурсы:

- Буклет «Башкирская национальная одежда»;
- Р.Г. Кузеев «Башкирские шэжэрэ»;
- Топонимы БАСССР, стр.117 – Уфа, 1980г.
 - Рауф Бареевич Ахмеров, «О гидронимах Башкирии»;
- <http://wapistan.info/video-download/DkMw3QwuGmg/>
- Личные фотографии педагога.