

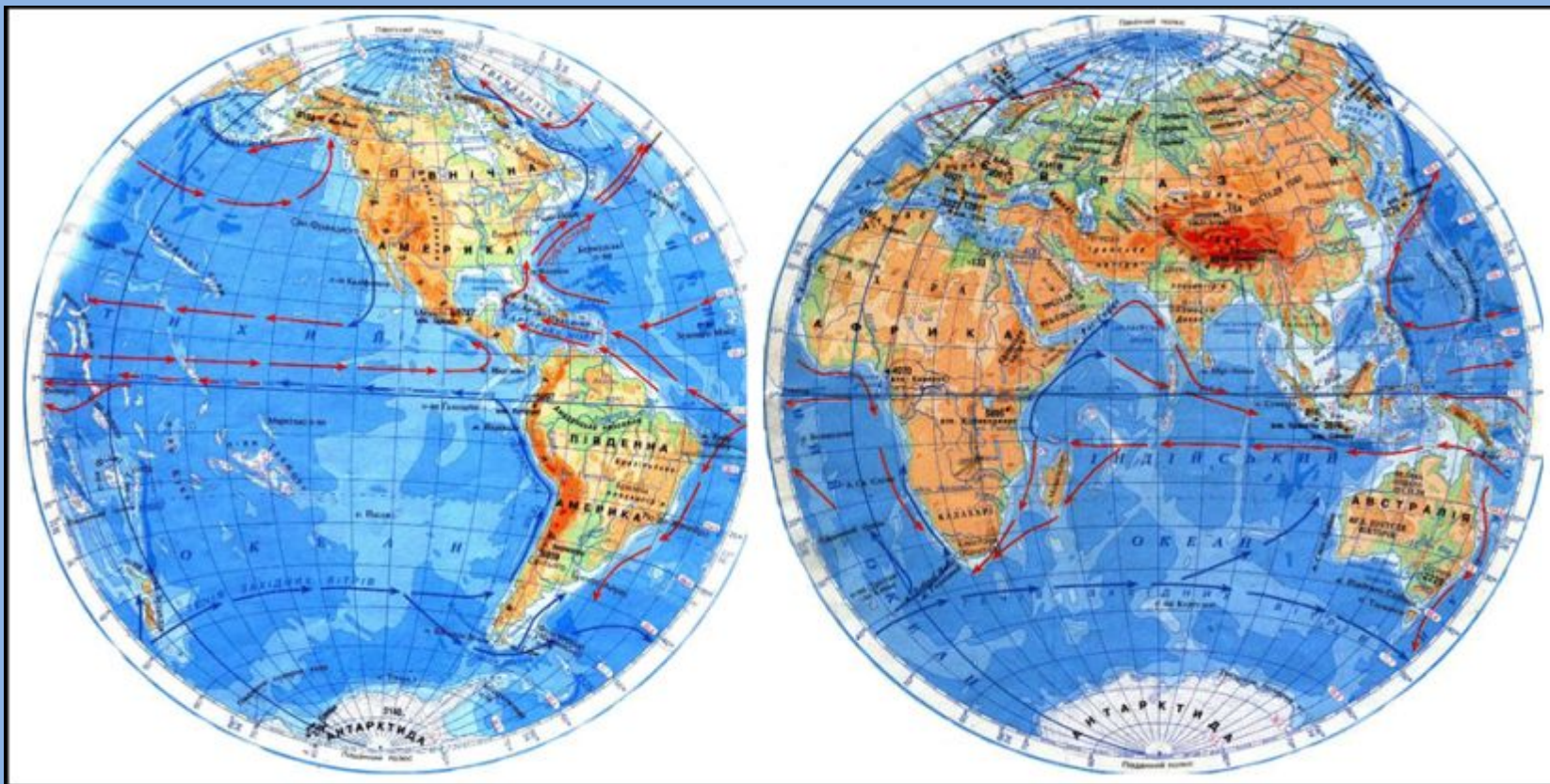
СКОЛЬКО НА ЗЕМЛЕ ОКЕАНОВ?



Носова Ольга Михайловна
учитель начальных классов МОУ СОШ № 11
с углубленным изучением отдельных
предметов

Курского муниципального района
Ставропольского края

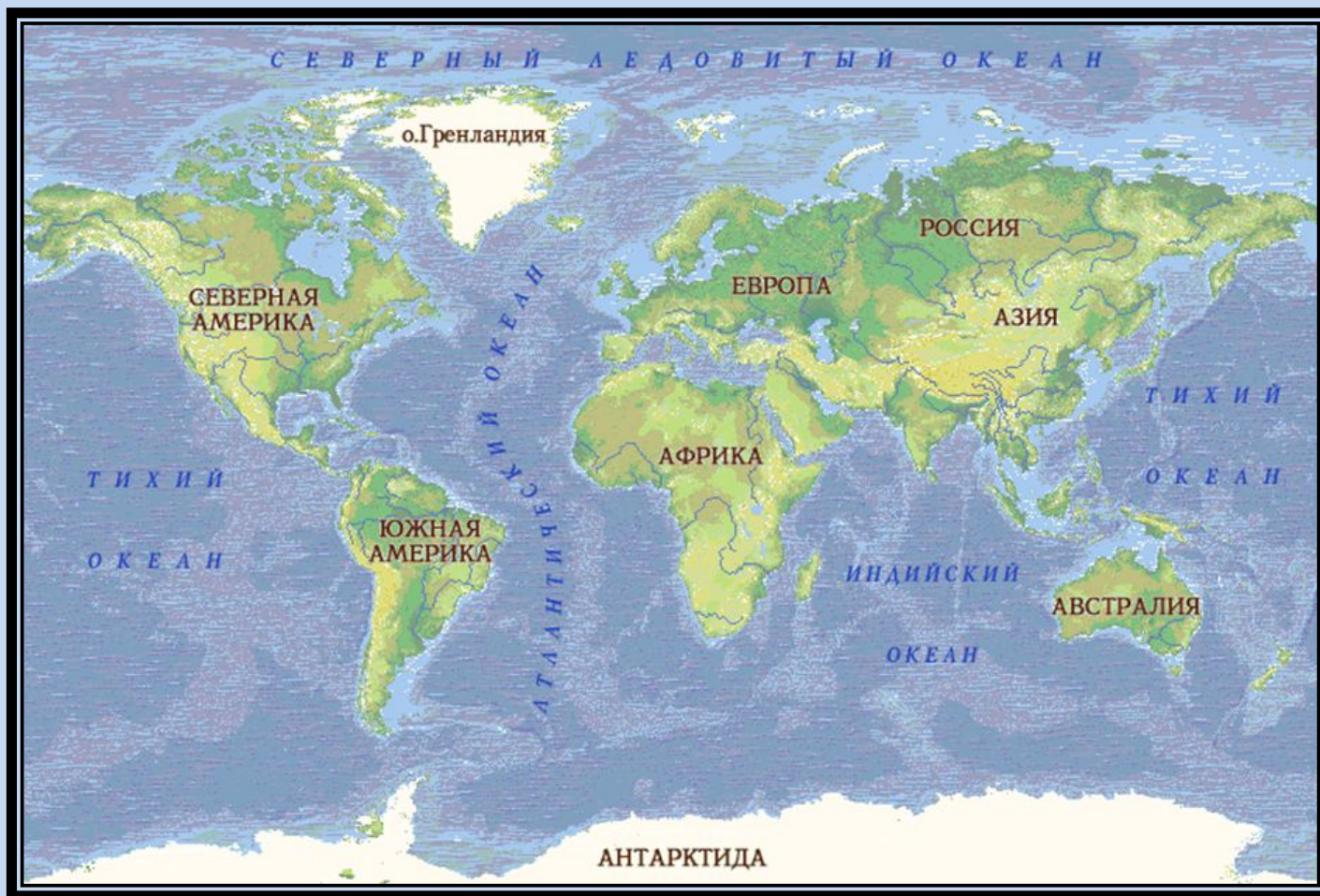
Все моря и океаны вместе взятые занимают более 2/3 поверхности Земли. Водная оболочка Земли называется Мировым океаном.



Мировой океан - не сплошной, континенты и большие архипелаги делят его на несколько океанов.

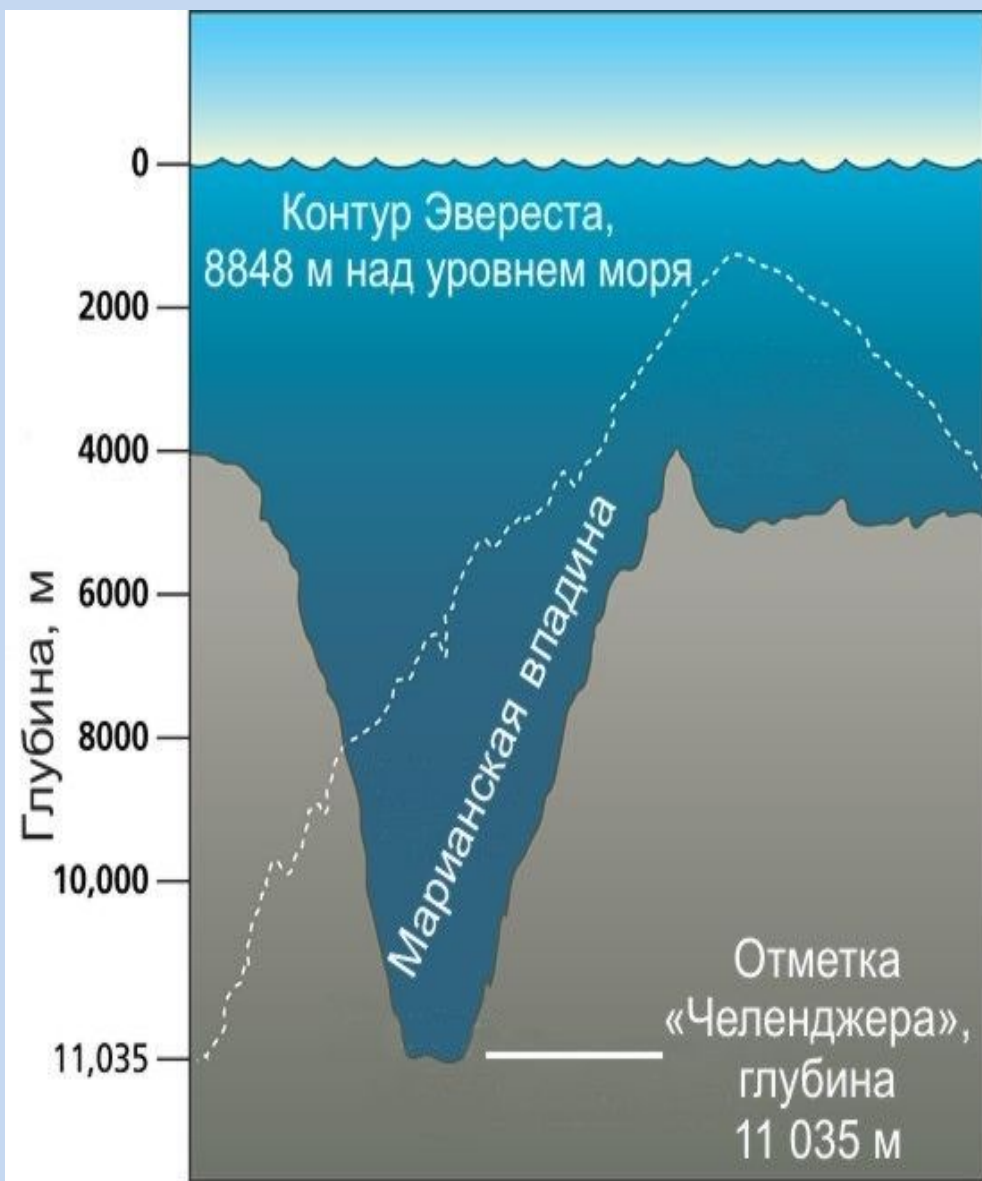


Принято считать, что на земном шаре четыре океана: Тихий, Атлантический, Индийский и Северный Ледовитый.




Но в 2000 году Международная гидрографическая организация приняла решение выделить из состава Атлантического, Индийского и Тихого пятый океан, окружающий Антарктиду - Южный (или Антарктический) океан. Границу провели по 60 параллели южного полушария.





Самый большой из океанов — Тихий. Его площадь - 178,7 млн км². Он также самый глубокий океан: в Марианской впадине, которая простирается от юго-востока острова Гуам до северо-запада Марианских островов, его глубина достигает 11034 м.

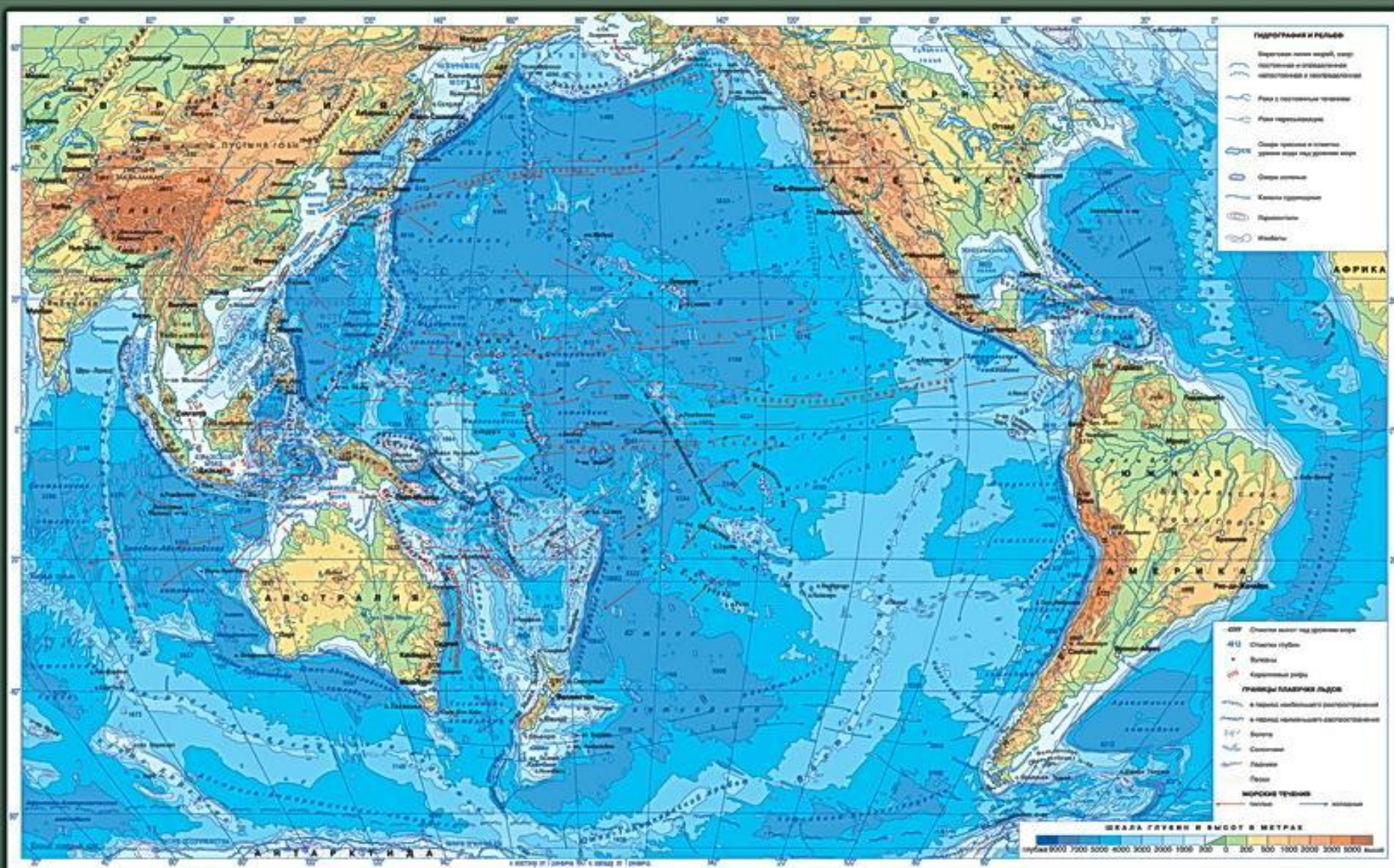


В Тихом океане находится самая высокая подводная гора - Мауна-Кеа. Она поднимается со дна океана и выступает над поверхностью воды на Гавайских островах. Ее высота — 10205 м, то есть она выше даже самой высокой в мире горы Эверест, хотя ее пик поднимается над уровнем моря всего на 4205 м.

ТИХИЙ ОКЕАН. ФИЗИЧЕСКАЯ КАРТА

Масштаб 1:35 000 000

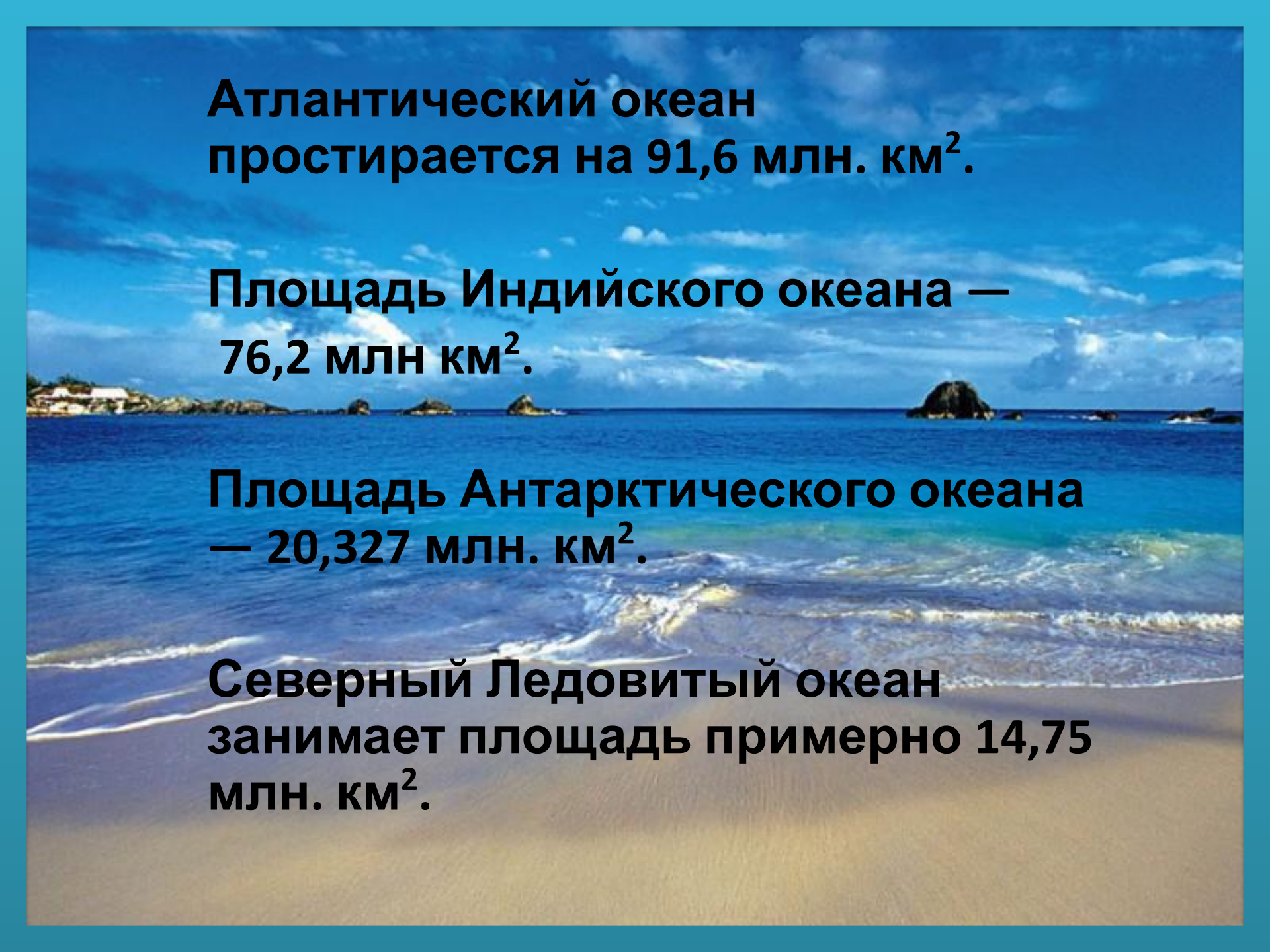
Для средних общеобразовательных учреждений



ФГУП «Производственное картографическое объединение «Картография», Москва, 2006 г.

6 класс 7 класс 8-9 класс 10 класс

Издательство «Картография»
Москва, М-79, 101000
Тел: (495) 785-9651
Факс: (495) 785-9652
E-mail: info@kartografiya.ru
www.kartografiya.ru



**Атлантический океан
простирается на 91,6 млн. км².**

**Площадь Индийского океана —
76,2 млн км².**

**Площадь Антарктического океана
— 20,327 млн. км².**

**Северный Ледовитый океан
занимает площадь примерно 14,75
млн. км².**

ИСТОЧНИКИ

- <http://allforchildren.ru/why/howmany4.php>
- http://manyreferats.ru/data/fotos/ea/eazztyoffn8z6rkqiypa_892864.png
- <http://900igr.net/datai/geografija/Geograficheskaja-karta/0007-001-Karta-mira.png>
- http://arefyeva.ucoz.ru/_pu/0/18665.jpg
- http://www.atkar.ru/products/edu/tih_fiz.jpg
- <http://www.yourmomhatesthis.com/images/Hawaii-Islands-001a1.jpg>
- <http://content.foto.mail.ru/mail/mihalych18/answers/i-1765.jpg>
- http://i97.beon.ru/45/65/1856545/68/61551968/blue_sea1024.jpeg
- http://img1.liveinternet.ru/images/attach/c/6/89/760/89760937_large_efklgrUXtTI.jpg