


схема туристического маршрута



Составили:
Ментешилова Екатерина,
ученица 4«А» класса
Шулупова Юлия,
ученица 5 «А» класса
Преподаватель:
Лаврова Ольга Эдуардовна,
МАОУ СОШ № 41 города
Калининграда 2014 г.

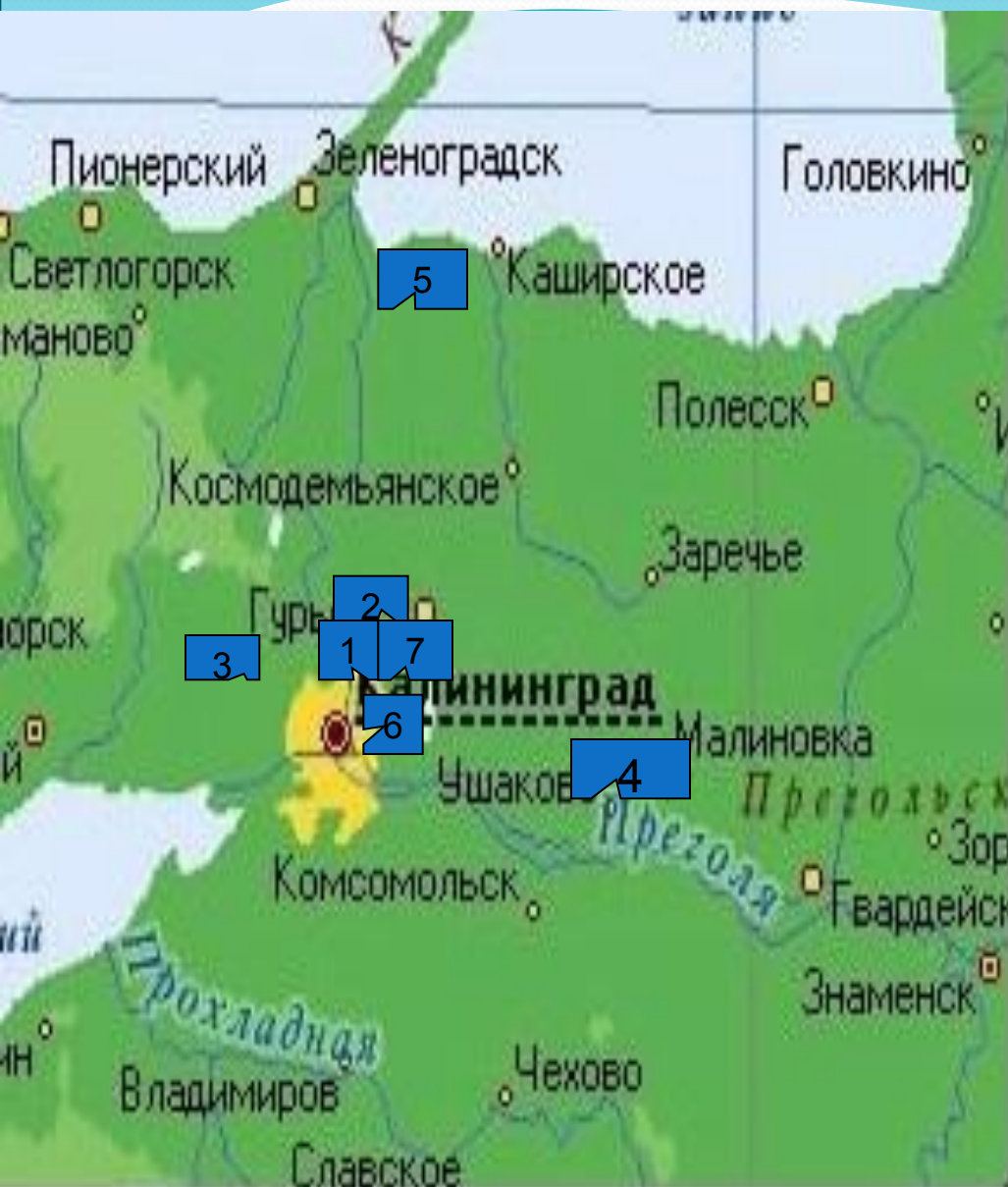
ОБЩИЕ СВЕДЕНИЯ О МАРШРУТЕ

- *Вид туризма:* автобусный
- *Вид похода:* однодневный
- *Протяженность:* 120 км
- *Время маршрута:* 7 – 8 часов
- *Способ передвижения:* автобус
- *Возраст учащихся - не ограничен*
- *Район похода:* Калининград, Калининградская область

ПОДРОБНАЯ НИТКА МАРШРУТА

- **Памятник Николаю Чудотворцу**, г. Калининград, Набережная Петра Великого
- сквер пересечения ул. Житомирская – Ленинский проспект (бывшее место Штайндаммской кирхи)
- **Святоニコльскй собор** (бывшая Юдиттен кирха), ул. Тенистая аллея
- **Кирха Святого Николая** (бывшая кирха Heiligenwalde) Гурьевский район, поселок Ушаково – 24 км Гвардейской трассы
- **Святой источник Николая Чудотворца**, Калининградская область, Зеленоградский район, пос. Мельниково
- **Часовня Святителя Николая**, г. Калининград, Рыбный порт
- **Памятник Николаю Чудотворцу**, г. Калининград, Набережная Петра Великого

Этап	Точка маршрута	Км	Время экскурсии	Время пути
1.	Памятник Николаю Чудотворцу , г. Калининград, Набережная Петра Великого		10 мин.	
2.	Сквер пересечения ул. Житомирская – Ленинский проспект (бывшее место Штайндаммской кирхи)	500 м	10 мин.	15 мин.
3.	Святоニコльскій собор (бывшая Юдиттен кирха), ул. Тенистая аллея.	10 м	30 мин.	40 мин.
4.	Кирха Святого Николая (бывшая кирха Heiligenwalde) Гурьевский район, поселок Ушаково – 24 км Гвардейской трассы	25 км	40 мин.	1 час
5.	Святой источник Николая Чудотворца , Калининградская область, Зеленоградский район, пос. Мельниково.	45 км.	10 мин.	1 час 30 мин.
6.	Часовня Святителя Николая , г. Калининград, Рыбный порт	40 км	20 мин.	1 час 20 мин.
7.	Памятник Николаю Чудотворцу , г. Калининград, Набережная Петра Великого	1 км	20 мин.	15 мин.
Всего:		120 км	2 часа 20 мин.	5 часов



1- Памятник Николаю Чудотворцу, г. Калининград, Набережная Петра Великого



2- сквер пересечения ул. Житомирская – Ленинский проспект (бывшее место Штайндаммской кирхи)



3- Святоニコльскый собор (бывшая Одиттен кирха), ул. Тенистая аллея



4- Кирха Святого Николая (бывшая кирха Heiligenwalde) Гурьевский район, поселок Шаково – 24 км Гвардейской трассы




5- Святой источник Николая Чудотворца, Калининградская область, Зеленоградский район, пос. Мельниково



6- Часовня Святителя Николая, г. Калининград, Рыбный порт



7- Памятник Николаю Чудотворцу, г. Калининград, Набережная Петра Великого



Q R S T U V W X Y Z