



# Димитровград




**ГОРДИСЬ ТЕМ, ЧТО ЖИВЁШЬ В ДИМИТРОВГРАДЕ**







**Димитровград основан в 1623 (1698) году на реке Большой Черемшан как небольшая чувашская деревушка, позже получила статус посадского поселения Мелекесс, а статус города - в 1918. С 1972 года город называется Димитровградом. На сегодняшний день в городе проживает более 120 тыс. человек. Димитровград – второй по величине город Ульяновской области. Ядром экономики является машиностроение, представленное автомобильной промышленностью, химическим и нефтяным машиностроением. Здесь находится крупнейший в Европе научно – исследовательский институт атомных реакторов. Культурная столица Поволжья с 2004 года.**






# Герб города Димитровграда

Союзом геральдистов России подготовлена версия герба Димитровграда с короной и орденой лентой.

Современный герб Димитровграда утвержден Решением Совета депутатов города Димитровграда от 31 июля 2002 года №28/333 "О гербе МО "город Димитровград" и внесен в Государственный геральдический регистр под №1014. Согласно Положению о гербе города.



Известен неофициальный герб Димитровграда. На щите изображены орбиты электронов, часть шестерни, силуэт автомобиля, в верхней части щита элементы флага РСФСР.

На некоторых сувенирных значках изображалась такая гербоподобная композиция.







# Герб города Димитровграда

*Главными фигурами герба - три сосны, символизируют неразрывную связь города с окружающей природой и роль винокуренного производства, давшего развитие современному городу Димитровграду, возникшему в первой половине XVIII века как село Мелекесский завод.*

Символика трех сосен многозначна:

- сама по себе **цифра три** - число совершенное (троица, Троиственный союз) и означает сосредоточие целостности;
- **это три территории**, составляющие Димитровград, **собственно город; два поселка, Дачный и Торфболото; и комплекс Государственного научно - исследовательского института атомных реакторов;**
- **три района города: Центральный, Первомайский, Западный.**

**Золото** - символ прочности, силы, великодушия, богатства и интеллекта.

**Лазоревое поле** герба аллегорически показывает географическое расположение города Димитровграда в Заволжье, в месте впадения р. Б. Черемшан в Черемшанский залив Куйбышевского водохранилища, и символизирует богатство и разнообразие окружающей город природы.

**Лазурь в геральдике** - символ величия, красоты, преданности.

**Черный цвет** оконечности (земли) дополняет символику герба и подчеркивает удобное географическое положение города на пересечении автомагистралей, связывающих крупные промышленные центры Поволжья, и означает благоразумие, мудрость, скромность, честность и вечность бытия.



2013 г.

# Герб Ульяновской области



2004 г.

Герб Ульяновской области является символом Ульяновской области, утверждён Законом Ульяновской области «О гербе Ульяновской области» № 247-ЗО от 26 декабря 2013 года.



Первый герб Симбирской губернии был принят 5 июля 1878 года.

Герб Ульяновска в 1997 – 2003 гг.





# Герб Ульяновской области

*Колонна увенчана российской короной как символом страны и державы в целом - исторический символ региона.*

***Колонна** - символ опоры, поддержки, надёжности, символически указывает на созидательное трудолюбие и духовные традиции жителей области.*

*Резная изящная **капитель колонны** символизирует расцвет, рост и развитие.*

***Серебро в геральдике** - гербовый символ чистоты, справедливости, правды.*

***Лазурь** (воспроизводимая синим или голубым цветом) - символ возвышенных устремлений, преданности, мира. Сочетание серебра и лазури условно указывает на Волгу и многочисленные водные ресурсы области.*

***Золото** - цвет величия, света и тепла, власти и милости. Золото указывает на символ урожайности, изобилие и плодородие.*

***Щитодержатели** дополняют символику герба.*

***Колосья** символизируют развитый аграрный сектор экономики области. Колос - символ достатка и традиционный знак сплочённости.*

***Меч** - защита, самоотверженность, власть, а прямой обоюдоострый меч - справедливость и правду.*

***Чайка** - неотъемлемый символ современной Ульяновской области, расположенной по берегам великой русской реки Волги.*

***Дубовые ветви** - знак мужества, силы и стойкости, проявленных жителями региона в годы народных восстаний, в лихолетье Гражданской войны и тяжелые годы Великой Отечественной войны.*



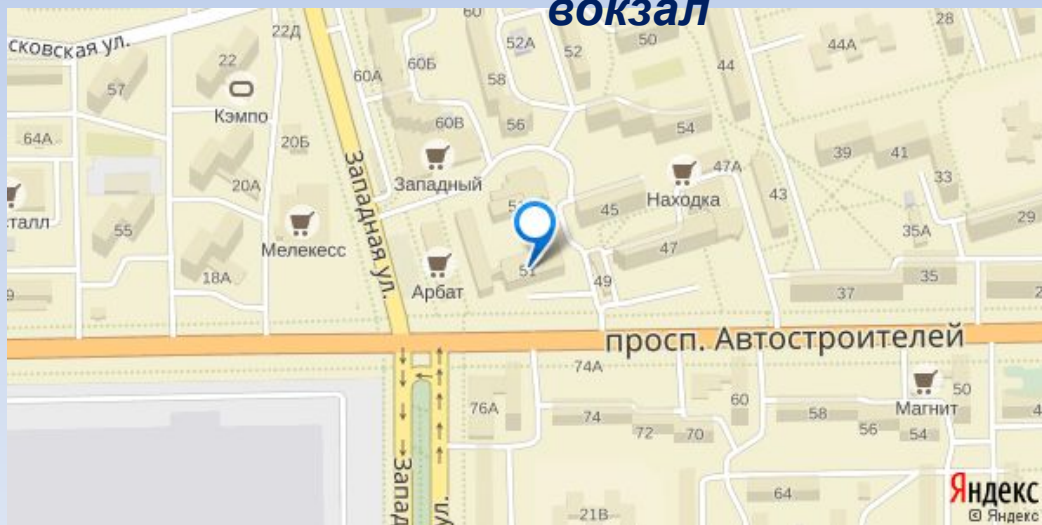
# Пр.Автостроителей (Водников)



*Речной  
вокзал*



*МБДОУ «ЦРР д/с №57  
«Ладушка»»*



*Речной  
вокзал*



# Посад Мелекесс (версии возникновения)



*Несколько столетий назад жили 2 брата – Мелля и Кесса. И решили они построить селение рядом с чистой и прозрачной рекой, по берегам которой рос дремучий лес. Эту речку они называли Мелекесска, а селение Мелекесс.*

*Древние поселенцы здешних мест были Сувары- чуваши. В древних записях говорится, что народ этот заготавливал на зиму корм для скота из берёзовых, липовых и дубовых веников. Так и переводится с древнечувашского слово Мелекесс - улица веников.*

*А в другой книге написана иная легенда. Жил когда-то хан по имени Мелкас. Он управлял племенем Булгар по имени Мелля. Во время очередного похода Хан приказал своему племени остановиться на этой земле и построить жилища. Очень уж благодатные здесь были края! Так и возник Мелекесс.*







# Посад Мелекесс – город Димитровград

*Годом основания города считается 1698.*

*Важнейшим событием в истории поселения стало **Высочайшее повеление** императора Александра II **от 15(2) июля 1877 г.** о переименовании села Мелекесский завод Ставропольского уезда Самарской губернии в посад Мелекесс с введением в нем городского самоуправления.*

***В 1919 г.** посад Мелекесс стал центром уезда и получил статус города, который юридически подтвержден в 1926 году.*

***В 1939 г.** город Мелекесс выделен в административный центр областного подчинения.*

***В 1943 г. (19 января)** была образована Ульяновская область, г.Мелекесс вошел в ее состав.*

***15 июня 1972 г.** Указом Президиума Верховного Совета РСФСР г.Мелекесс Ульяновской области переименован в г.Димитровград в честь 90-летия со дня рождения Георгия Димитрова, болгарского героя-антифашиста, видного деятеля международного коммунистического и рабочего движения.*



# Пруды Димитровграда




Святые праздники в старом Мелекесе справляли так - на Марковских прудах...



**Трёхсосенский -  
Верхний**

**Марков - Средний**



**Зеркальный - Нижний**





# Становление промышленности в городе

*В 1714 году основан мелекесский винокуренный завод.*

*С 1870 года в Мелекесе работала земская больница.*


*В 1879 году, почти одновременно с освещением Свято-Никольской церкви,*

*через Мелекесс была проведена телеграфная линия.*

*В посаде работали 3 мощные паровые лесопилки, в большом количестве*

*изготавливались материалы для железных дорог, продолжали работать традиционные колесное, тележное, бондарное производства, льнопрядильная ткацкая мануфактура.*

*К 1913 году в посаде работали 6 паровых и три водяные мельницы. Работали два пивоваренных завода, чугунно-литейный и механический заводы, деревоперерабатывающие предприятия.*



# Константин Григорьевич Марков



*Мелекесский 1 – ой гильдии купец, посадский голова п. Мелекесс с 1879 – 1898 гг.*

*За эти годы в Мелекессе построены каменный храм, дом для помещения Городского Общественного управления, здание для пожарного обоза, несколько городских училищ, общественная скотобойня и мытный двор. Кроме того К. Г. Уже на собственные средства построил общественную богадельню и 3 абессинских колодца.*

*В 1899 г. К. Г. участвовал в качестве представителя города в Комиссии при Министерстве Путей Сообщения по вопросу о постройке Мелекесского подъезда*







# Основные предприятия города

Ковротекс



НАНС



ХИММАШ



ЭЛЕКТРОДВИГАТЕ



МОТОПОМПЫ



ЧАСТОТНЫЕ ПРЕОБРАЗОВАТЕЛИ



# Основные предприятия города



Крупозавод



ДААЗ



Хлебокомбинат







# Улицы нашего города

- ул. Гагарина (бывшая **КООПЕРАТИВНАЯ**, а ранее - **КОННАЯ**)
- ул. Т.Потаповой (бывшая **ЛЕСНАЯ**),
- Кулькова (бывшая **ЛУГОВАЯ**),
- Тухачевского (бывшая **СУХОДОЛЬСКАЯ**),
- Аблова (бывшая **НИКОЛЬСКАЯ**),
- III Интернационала (бывшая **БОЛЬШАЯ**, а ранее **СКОТОПРОГОННЫЙ ТРАКТ**),
- Хмельницкого (бывшая **ПОСАДСКАЯ**),
- Куйбышева – (бывшая **СТАРОЗАВОДСКАЯ**),
- Баданова – (бывшая **КУЗНЕЧНАЯ**).



# Улица Прониной (бывшая Больничная)

*Здание построено в начале прошлого века купцом 1-й гильдии Ф.Г. Марковым под сиротский приют.*

*В 20-30 годы здесь размещался детский дом им. Крупской, в годы Великой Отечественной войны - эвакогоспиталь № 1710. С 1952 по 1972 год - детская больница, с 1978- краеведческий музей.*



*Краеведческий  
музей*



# Улица /// Интернационала (Скотопрогонный трап, затем Большая)



Здание построено **в 1908 году** на средства посада, казны и пожертвования по проекту А.А. Волошинова и И.М. Крестникова. Задумано оно было как Народный дом с театром, **после 1917 года** в здании размещались органы Советской власти, а **с 1943 года** оно отдано городскому драматическому театру, созданному на базе эвакуированного из **Житомира** театра музыкальной комедии.



**Драматический театр**



**Народный дом**