



ДОРОЖНЫЕ ЗНАКИ




Автор: Засядько Валентина

Запрещающие знаки



3.1

Въезд запрещен



3.2

Движение
запрещено



3.3

Движение
механических
транспортных
средств
запрещено



3.4

Движение
грузовых
автомобилей
запрещено



3.5

Движение
мотоциклов
запрещено



3.6

Движение
тракторов
запрещено



3.7

Движение с
прицепом
запрещено



3.8

Движение
гужевых
повозок
запрещено



3.9

Движение на
велосипедах
запрещено



3.10

Движение
пешеходов
запрещено



3.11

Ограничение
массы



3.12

Ограничение
нагрузки на ось



3.13

Ограничение
высоты



3.14

Ограничение
ширины



3.15

Ограничение
длины



3.16

Ограничение
минимальной
дистанции



3.17.1

Таможня



3.17.2

Опасность



3.17.3

Контроль



3.18.1

Поворот
направо
запрещен



3.18.2

Поворот налево
запрещен



3.19

Разворот
запрещен



3.20

Обгон запрещен



3.21

Конец зоны
запрещения
обгона



3.22

Обгон грузовым
автомобилем
запрещен



3.23

Конец зоны
запрещения
обгона грузовым
автомобилем



3.24

Ограничение
максимальной
скорости



3.25

Конец зоны
ограничения
максимальной
скорости



3.26

Подача
звукового
сигнала
запрещена



3.27

Остановка
запрещена



3.28

Стоянка
запрещена



3.29

Стоянка
запрещена по
нечетным
числам месяца



3.30

Стоянка
запрещена по
четным числам
месяца



3.31

Конец зоны всех
ограничений



3.32

Движение
транспортных
средств с
опасными
грузами
запрещено



3.33

Движение
транспортных
средств с
взрывчатыми и
легковоспламеняющи
грузами
запрещено

Запрещающие знаки дорожного движения определяют ограничения в движении тех или иных транспортных средств в определенных участках/условиях дорожного движения. Почти все выполнены в круглой форме с красной окантовкой (кроме снимающих ограничения движения).

ИНФОРМАЦИОННЫЕ ЗНАКИ



6.1

Общие
ограничения
максимальной
скорости



6.2

Рекомендуемая
скорость



6.3.1

Место для
разворота



6.3.2

Зона для
разворота



6.4

Парковочное
место



6.5

Полоса
аварийной
остановки



6.6

Подземный
пешеходный
переход



6.7

Надземный
пешеходный
переход




6.8.1

Тупик





6.8.2


Тупик



6.9.1

Предварительный
указатель
направлений





6.8.3

Тупик



6.9.2

Предварительный указатель направления



6.9.3

Схема движения



6.10.1

Указатель направлений



6.10.2

Указатель направления



6.11

Наименование объекта



6.12

Указатель расстояний



6.13

Километровый знак



6.14.1

Номер маршрута



6.14.2

Номер маршрута



6.15.1

Направление движения для грузовых автомобилей



6.15.2

Направление движения для грузовых автомобилей



6.15.3

Направление движения для грузовых автомобилей



6.16

Стоп-линия



6.17

Схема объезда



6.18.1

Направление объезда

ОБЪЕЗД →

6.18.2

Направление
объезда

← ОБЪЕЗД

6.18.3

Направление
объезда



6.19.1

Предварительный
указатель
перестроения на
другую
 проезжую часть



6.19.2

Предварительный
указатель
перестроения на
другую
 проезжую часть

ИНФОРМАЦИОННЫЕ ЗНАКИ

информируют участников дорожного движения о расположении населённых пунктов и других объектов, а также об установленных или о рекомендуемых режимах движения. Чаще всего выполняются в виде синих прямоугольников: со стрелками-указателями до соответствующих объектов расстоянием до соответствующих объектов особенностях или режимах движения.

- Исключение — ярко-желтые временные указатели объезда препятствий (в т.ч. из-за проводимых дорожных работ, прочее)

Предписывающие знаки



4.1.1

Движение прямо



4.1.2

Движение
направо



4.1.3

Движение
налево



4.1.4

Движение прямо
или направо



4.1.5

Движение прямо
или налево



4.1.6

Движение
направо или
налево



4.2.1

Объезд
препятствия
справа



4.2.2

Объезд
препятствия
слева



4.2.3

Объезд
препятствия
справа или
слева



4.3

Круговое
движение



4.4.1

Велосипедная
дорожка



4.5

Пешеходная
дорожка



4.6

Ограничение
минимальной
скорости



4.7

Конец зоны
ограничения
минимальной
скорости



4.8.1

Направление
движения
транспортных
средств с
опасными
грузами



4.8.2

Направление
движения
транспортных
средств с
опасными
грузами



4.8.3

Направление
движения
транспортных
средств с
опасными
грузами

Предписывающие знаки дорожного движения показывают обязательные направления движения или разрешают некоторым категориям участников движение по проезжей части или отдельных ее участках, а также вводят или отменяют некоторые ограничения. Выполнены в круглой форме с синим фоном, исключение — три знака прямоугольной формы специально для транспортных средств с опасными грузами.

Знаки сервиса



7.1

Пункт первой
медицинской
помощи



7.2

Больница



7.3

Автозаправочная
станция



7.4

Техническое
обслуживание
автомобилей



7.5

Мойка
автомобилей



7.6

Телефон



7.7

Пункт питания



7.8

Питьевая вода



7.9

Гостиница или
мотель



7.10

Кемпинг



7.11

Место отдыха



7.12

Пост дорожно-
патрульной
службы



7.13

Милиция



7.14

Пункт контроля
международных
автомобильных
перевозок



7.15

Зона приема
радиостанции,
передающей
информацию о
дорожном
движении



7.16

Зона радиосвязи
с аварийными
службами



7.17

Бассейн или
пляж



7.18

Туалет

Действие всех без исключения **знаков сервиса** носит чисто информационный характер и ни к чему водителей не обязывает. Эти знаки применяют для информирования участников дорожного движения о наличии на пути их следования тех или иных возможностей, которыми они при желании (или при необходимости) могут воспользоваться. Символы и надписи на знаках понятны, хотя небольшой комментарий всё же потребуется.

Знаки особых предписаний



5.1

Автомагистраль



5.2

Конец
автомагистрали



5.3

Дорога для
автомобилей



5.4

Конец дороги
для автомобилей



5.5

Дорога с
односторонним
движением



5.6

Конец дороги с
односторонним
движением



5.7.1

Выезд на дорогу
с односторонним
движением



5.7.2

Выезд на дорогу
с односторонним
движением



5.8

Реверсивное
движение



5.9

Конец
реверсивного
движения



5.10

Выезд на дорогу
с реверсивным
движением



5.11

Дорога с
полосой для
маршрутных
транспортных
средств



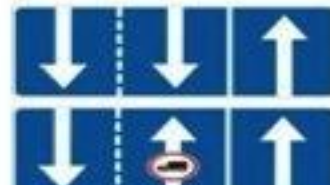
5.15.4
Начало полосы



5.15.5
Конец полосы



5.15.6
Конец полосы



5.15.7
Направление
движения по
полосам



5.15.8
Число полос



5.16
Место остановки
автобуса и (или)
троллейбуса



5.17
Место остановки
трамвая



5.18
Место стоянки
легковых такси



5.19.1
Пешеходный
переход



5.19.2
Пешеходный
переход



5.20
Искусственная
неровность



5.21
Жилая зона



5.22

Конец жилой
зоны



5.24.2

Конец
населенного
пункта



5.28

Конец зоны с
ограничениями
стоянки

ЛИПЕЦК

5.23.1

Начало
населенного
пункта



5.23.2

Начало
населенного
пункта

ЛИПЕЦК

5.24.1

Конец
населенного
пункта

ОРЛОВО

5.25

Начало
населенного
пункта

ОРЛОВО

5.26

Конец
населенного
пункта



5.27

Зона с
ограничениями
стоянки



5.29

Зона
регулируемой
стоянки



5.30

Конец зоны
регулируемой
стоянки



5.31

Зона с
ограничением
максимальной
скорости



5.32

Конец зоны с
ограничением
максимальной
скорости



5.33

Пешеходная
зона



5.34

Конец
пешеходной
зоны

Знаки особых предписаний вводят или отменяют определённые режимы движения. Как правило, эти знаки выполняются в форме синего квадрата с белым рисунком. Исключение — обозначение магистрали, населённых пунктов, а также отдельные уточняющие знаки особых зон движения.