

Экскурсия

по

Шурьшкарскому
району

Карта Ямала



Шурышкарский район



ШУРЫШКАРСКИЙ РАЙОН

ЯМАЛО-НЕНЕЦКОГО АВТОНОМНОГО ОКРУГА

ОБРАЗОВАН - 10 декабря 1930 г.:

ЦЕНТР - с.МУЖИ.

ПЛОЩАДЬ РАЙОНА - 5474,091 тыс. гектар; НАСЕЛЕНИЕ - около 11 тыс. человек.





Мужжи



Новый Киеват




р. СЫНЯ



Ямгорт



A photograph of a snowy path or road winding through a dense forest of evergreen trees. The trees are heavily laden with snow, and the ground is a smooth, white expanse. In the middle ground on the right side, a small white sign with black text is mounted on a wooden post. The sky is a uniform, pale grey, suggesting an overcast day. The overall scene is quiet and serene, typical of a winter landscape in a mountainous or rural area.

ОВГОРТ

Овгорт





АЗОВО
ТЕГИ
ГОРКИ




АЗОВО
ТЕГИ
ГОРКИ

АЗОВО
ТЕГИ
ГОРКИ

А30В0



Горки





Лопхари





Питляр





Шурьшкары








Река Войкар



Восяхово





ВЪЕЗД НА ТЕРИТОРИЯТО
ПАРКА-МУЗЕЯ
ТРАНСПОРТА
СТРОГО
ВОСПРЕЩЕН

Ханты - Мужжи















До новых встреч!