


# Города Челябинской области






# Челябинск



Город Челябинск – был основан в 1736 году на берегу реки Миасс как сторожевая крепость на пути в новостроящийся Оренбург. С 1743 года – центр Исетской провинции. С 1796 по 1919 год – уездный город Оренбургской губернии. Был центром Челябинской губернии, округа. С 1934 года – центр Челябинской области. Входит в число десяти крупнейших городов России. Сегодня в городе миллионере Челябинске проживает почти треть населения области.



# Аша



Аша, районный центр в Челябинской области, в 377 км к западу от Челябинска. Расположен на западном склоне Южного Урала, у подножия хребта Каратау, на реке Сим (приток реки Белой; бассейн Волги), у впадения в нее реки Аша.

Железнодорожная станция на линии Уфа - Челябинск. Население 39,1 тыс. человек (1991; 36,5 тыс. в 1959; 35,3 тыс. в 1979).

Вырос из поселка при чугуноплавильном заводе, основанном в 1898. Город - с 1933. В современной Аше: заводы - металлургический (реконструирован; используются руды Бакальского месторождения), светотехнический, фосфоритный; лесохимический комбинат (с 1932); производство стройматериалов. Леспромхоз.

Близ Аши - охраняемый природный объект Липовая гора.





# Верхний


# Уфалей



Верхний Уфалей, в Челябинской области, областного подчинения, в 142 км к Северо-западу от Челябинска. Расположен в южной части восточного склона Среднего Урала, в верховьях реки Уфалей (приток Уфы). Население 39,8 тыс. человек (1992; 38,1 тыс. в 1979). Основан в 1761 в связи со строительством И. Мосоловым. Город - с 1940. В современном Верхнем Уфалее: ПО "Уфалейникель", одно из ведущих в России предприятий по производству никеля; заводы - металлургического машиностроения мебельная фабрика; предприятия лесной промышленности. Историко-краеведческий музей. В районе - заготовки торфа, разработки мрамора, огнеупорных глин, известняка, никелевых руд, железняков. Близ Верхнего Уфалей - интересные природные объекты: Большой камень, Красный камень, оз. Иткуль, Шигирские сопки.



# Верхнеуральск



Верхнеуральск, районный центр в Челябинской области, в 260 км к Юго-западу от Челябинска.

Старейший в области город, на месте которого в 1735 году была основана Верхнеяицкая крепость. Расположен на восточном склоне Южного Урала, у восточных склонов хребта Уралтау, в верхнем течении реки Урал. Население 10,6 тыс. человек (1992; 11,1 тыс. в 1897; 10 тыс. в 1926; 11 тыс. в 1939; 10,3 тыс. в 1979).

Современный Верхнеуральск - центр крупного сельско-хозяйственного района. Предприятия пищевой (мельница, масло- и сыродельный, пивоваренный заводы и другие) и деревообрабатывающей промышленности. Музеи: краеведческий, казачьего быта. Памятник героям Гражданской войны 1918-20 братьям Н. Д. Каширину и И. Д. Каширину.

Сегодня это самый малочисленный из городов области, славен памятниками истории и культуры.



# Пласт



Пласт центр знаменитых Кочкарских золотых приисков, в Челябинской области, областного подчинения, в 122 км к Юго-западу от Челябинска. Расположен на восточном склоне Урала, в 38 км от железнодорожной станции Нижнеуфьевская на линии Челябинск - Карталы. Население 19,0 тыс. человек (1992; 18,8 тыс. в 1979).

Город - с 1940. Образован объединением рабочих поселков Пласт (вырос на базе прежнего Качкарского прииска), Новотроицк, Пчельник, Выселок, Аул и другие. Современный Пласт - центр Качкарского золотопромышленного района (добыча золота ведется с 60-х гг. 19 века). Южно-Уральское золотодобывающее ПО, Качкарский горнометаллургический комбинат. Близ Пласта - залежи мрамора.





# Сатка




Сатка, в Челябинской области, областного подчинения, районный центр, в 236 км к Западу от Челябинска. Расположен на западном склоне Южного Урала, на реке Сатка. Железнодорожная станция на ветке Бердяуш - Бакал от линии Уфа - Челябинск. Население 51,0 тыс. человек (1992; 6 тыс. в 1863; 46,2 тыс. в 1979).

В границах нашей области только один завод был основан самыми известными в России первыми промышленниками Строгановыми. Это Троице Саткинский железодобывающий, ведущий историю с 1758 года и работающий до сих пор на бакальских рудах. Основан в 1758 как поселок в связи со строительством чугуноплавильного и железодобывающего Троице-Саткинского завода; работал на железных рудах Бакальского месторождения, производил артиллерийские снаряды, гири и другое. В конце 18 века Троице-Саткинский завод был одним из опорных пунктов войск Е. И. Пугачева (близ современной Сатки, у Березовского моста,





# Снежинск



Один из самых молодых городов области, в недавнем прошлом Челябинск-70, расположен на берегу живописного озера Синара. Главным предприятием города является федеральный ядерный центр - Всероссийский научно-исследовательский институт технической физики. В этом городе создавался и совершенствовался ядерный щит нашей страны, здесь обеспечивалась безопасность мира на планете. Сегодня об этом напоминает уникальный музей атомного оружия, где можно увидеть самую мощную в истории водородную бомбу.





# Усть - Катав



Усть-Катав, в Челябинской области, областного подчинения, в 300 км к Западу от Челябинска. Расположен на западном склоне Южного Урала, у впадения реки Катав в реку Юрюзань (бассейн Волги). Железнодорожная станция на линии Уфа - Челябинск. Население 31,4 тыс. человек (1992; 24,9 тыс. в 1979).

Основан в 1758 как поселок в связи со строительством железоделательного завода. Город начинался с пильной мельницы, о которой упоминается в 1758 году. Здесь делали деревянные суда - коломенки, на которых сплавляли по реке Юрюзань и далее железо и изделия из него. Город - с 1942, до 1943 назывался Усть-Катавский Завод. В современном Усть-Катаве: вагоностроительный завод (производство трамвайных вагонов) современные трамваи - можно встретить в десятках городов России.



# Чебаркуль



Основан в 1736 как крепость на границе русских и башкирских земель (название происходит от тюркских слов "чебар" - пестрый и "куль"-озеро). Город - с 1951. В современном Чебаркуле: заводы - металлургический и ремонтно-механический (оба построены в годы Великой Отечественной войны 1941-45), печных конструкций, шлакоблочный; лесокombинат; фабрики - швейная, мебельная; предприятия пищевой промышленности (птицефабрика, молоко- и хлебозаводы, кондитерская фабрика, рыбозавод), Вблизи озера Чебаркуль - климатически - курортная местность. В 6 км от Чебаркуля, на перешейке между горными озерами Большой Кисегач и Малый Теренкуль, расположен климатический и грязевой курорт Кисегач. В его окрестностях - горно-лесные озера Еловое, Малый Кисегач, Большой Боляш и др. Санаторий "Кисегач" (лечение заболеваний органов кровообращения, движения и опоры и нервной системы). На Западе территория курорта примыкает к Ильменскому заповеднику.





# Еманжелинск



Еманжелинск, шахтерский город, самый южный в Челябинском угольном бассейне, областного подчинения, в 56 км к Югу от Челябинска. Расположен на восточном склоне Южного Урала, на шоссе Челябинск - Троицк, в 6 км от одноименной железнодорожной станции на линии Челябинск - Золотая Сопка. Население 31,4 тыс. человек (1992; 30,7 тыс. в 1979).

Возник в 1930-31 в связи с разработкой угольного месторождения; город - с 1951. Современный Еманжелинск - центр добычи угля. Среди других предприятий: механический, комбикормовый и ремонтный заводы; швейная фабрика; производство стройматериалов.





# Златоуст



Златоуст, старейший в горнозаводской зоне город. Третий по численности населения город области. Расположен на Севере Южного Урала, на реке АИ. Население 207,8 тыс. человек (1992; 48 тыс. в 1926; 99 тыс. в 1939; 161 тыс. в 1959; 197,2 тыс. в 1979).

В 1754 в живописной котловине у подножия горы Косотур, в месте слияния рек Ай и Тесьма, тульским промышленником И. П. Мосоловым заложен железоделательный, чугунолитейный и медеплавильный завод, который был назван Златоустовским. В 1773-74 рабочие завода приняли участие в крестьянской войне под предводительством Е. И. Пугачева. На весь мир известен достижениями златоустовских мастеров: аносовский булат, первые стальные пушки и уникальное искусство гравюры на стали.

Современный Златоуст продолжает развиваться как центр качественной металлургии; здесь впервые в стране было освоено производство шарикоподшипниковой, нержавеющей и жаропрочной стали. Развиты также машиностроение и инструментальное производство.



# Карталы



В 1970-80-е гг. возведены 2 жилых микрорайона, карталы, город железнодорожников, самый южный в Челябинской области, областного подчинения, районный центр. Население 36,9 тыс. человек (1992; 37,2 тыс. в 1979).

До 1917 Карталы - тупиковая станция Самаро-Златоустовской железной дороги. Значение Карабаша возросло после постройки железной дороги Акмолинск - Карабаш, вступившей в строй перед началом Великой Отечественной войны 1941- 45. Город - с 1944. В современном Карабаше - предприятия железнодорожного транспорта, производство стройматериалов, запасных частей для сельскохозяйственных машин, ковровых изделий. Застройка в основном одноэтажная, жилые кварталы расположены среди железнодорожных путей, складских помещений и других различных железнодорожных служб; компактная застройка - в старой, привокзальной части города.





# Катав - Ивановск



Катав-Ивановск, один из старейших городов горнозаводского края , областного подчинения, районный центр, в 321 км к Юго-западу от Челябинска. Нас. 24,7 тыс. чел. (1992; 22,9 тыс. в 1979).

Возник в 1755 как поселок при строительстве чугуноплавильного и железоделательного завода; первыми жителями были крепостные крестьяне-переселенцы. В 1914 пущен в эксплуатацию цементный цех. В это же время в поселке Запрудовка построена механическая мастерская, преобразованная в весовой завод, на базе которого в годы Великой Отечественной войны 1941-45 был размещен эвакуированный из Ленинграда приборостроит. завод. Город-с 1937. Основные промышленные предприятия современного Катав-Ивановска - приборостроительный, литейно-механический, цементный заводы. Лесная промышленность.





# Касли



Касли, районный центр, в 138 км к Северу от Челябинска. Расположен на восточном склоне Среднего Урала, среди озер - Большие и Малые Касли, Иртяш, Сунгуль и Киреты. Население 21,2 тыс. человек (1992; 21,1 тыс. в 1979).

Возник в 1747 как поселок Каслинский при строительстве А. Н. Демидовым чугуноплавильного и железоделательного завода. С конца 18 века здесь началось изготовление чугунного хозяйственного литья, решеток и надгробных плит. Здесь, на берегах озера Большие Касли, зародилось и развивается уникальное искусство - художественное литье. Каслинское художественное литье получило золотые медали на выставках в Париже в 1867 и 1900; в Вене в 1873, в Филадельфии в 1876, в Копенгагене в 1888 и 1898, в Стокгольме в 1897. Город - с 1942. В современных Каслях - машиностроительный завод, радиозавод, швейная фабрика. Музей художественного литья.



# Копейск



Копейск, в Челябинской области, областного подчинения, в 18 км к Юго-востоку от Челябинска. Возник в начале века как шахтерский поселок под названием Челябинские копи. Единственный город в области, имеющий боевую награду - орден Красного Знамени за героизм шахтеров в годы гражданской войны. Расположен на восточном склоне Южного Урала. Железнодорожная станция. Население 78,2 тыс. человек (1992; 9 тыс. в 1926; 60 тыс. в 1939; 62 тыс. в 1959; 156 тыс. в 1970; 79,3 тыс. в 1979; в 1970-90-х гг. в связи с сокращением добычи угля наблюдается отток населения).

Возник из группы рабочих поселков на месте Челябинских каменноугольных копей, где близ поселка Тугайкуль в 1907 началась промышленная разработка угля. Город - с 1933. В годы первых пятилеток было построено несколько крупных шахт, часть которых действует поныне.





# Коркино



Коркино, в Челябинской области, в 35 км к Юго-западу от Челябинска. Расположен на восточном склоне Южного Урала, в 10 км от железнодорожной станции Дубровка-Челябинская на линии Челябинск - Карталы. Население 44,5 тыс. человек (1992; 44,4 тыс. в 1979). В прошлом Коркино - казачий пост на реке Чумляк. С 1934 разрабатываются угольные месторождения (сначала открытым, затем шахтным способом). Город - с 1942. Современные Касли - центр добычи угля (Челябинский буроугольный бассейн). Заводы - экскаваторно-вагоноремонтный, цементный, стекольный, молочный; комбинат асбоцементных изделий; швейная, кондитерская фабрики; хлебокомбинат.





# Кыштым



Кыштым, областного подчинения, в 90 км к Северо-западу от Челябинска. Расположен на восточном склоне Среднего Урала, среди многочисленных озер, соединенных между собой протоками, вблизи истоков реки Теча Население 42,7 тыс. человек (1992; 39,7 тыс. в 1979).

Основан в 1757 в связи со строительством Верхне- и Нижнекыштымских чугунолитейного и железоделательного заводов. В начале 20 века производство черных металлов было свернуто; на базе Нижнекыштымского завода был оборудован медеэлектролитный завод. Город - с 1934. Продукция заводов с демидовской маркой "Русский соболев" отличалась высоким качеством и получила всемирную известность.

В современном Кыштыме: заводы - медеэлектролитный, абразивных материалов, радиозавод; Тайгинское графито-вермикулитовое объединение; каолиново-керамический и горнообогатительный комбинаты; производство огнеупоров; обувная, трикотажная фабрики.

В окрестностях Кыштыма, в хвойном лесу, на юго-восточном берегу живописного озера Увильды, расположен климатический и бальнеологический курорт Увильды.



# Магнитогорск



Магнитогорск, областного подчинения, в 460 км к Юго-западу от Челябинска. Расположен на восточном склоне Южного Урала, на реке Урал. Население 441,2 тыс. человек (1992; 146 тыс. в 1939; 311 тыс. в 1959; 364 тыс. в 1970; 409,9 тыс. в 1979).


Во времена Оренбургской экспедиции среди первых крепостей в верховьях Яика (Урала) была заложена крепость Магнитная. Спустя два столетия в 1929 году у горы Магнитной началось сооружение завода гиганта. Магнитогорск - один из крупнейших центров металлургической промышленности России. Основан в 1929 в связи со строительством Магнитогорского металлургического комбината. Город - с 1931.. Ныне Магнитогорское месторождение в основном выработано, горы Магнитной практически нет.

Важнейшие предприятия современного Магнитогорска (кроме Металлургич. комбината): заводы - метизно-металлургический, калибровочный, крановый, штамповочный, кислородный, серно-кислотный и другие; развито производство стройматериалов, музыкальных инструментов (фабрика пианино); предприятия легкой (швейная фабрика и другие) и пищевой (молочный завод) промышленности.





# Миасс



Миасс, областного подчинения, в 90 км к Юго-западу от Челябинска, Расположен на восточном склоне Южного Урала, у подножия Ильменских гор, на реке Миасс. Население 172,4 тыс. человек (1992; 20 тыс. в 1926; 38 тыс. в 1939; 98 тыс. в 1959; 131 тыс. в 1970; 149,2 тыс. в 1979).

В 1773 году купец Л.И.Лугинин получил разрешение на строительство Миасского медеплавильного завода давшего начало будущему городу на базе открытого в 1754 Миасского месторождения медных руд. Открытие в Миасской долине золота превратило Миасс в центр золотодобывающей промышленности. В 1797 на реке Ташкутурганка, было открыто первое месторождение золота. Современный облик города определяют Государственный ракетный центр имени В.П.Макеева, Уральский автомобильный завод, выпускающий вездеходы "Урал" и ряд других крупных промышленных предприятий. Уральский автомобильный. Заводы - "Миассэлектроаппарат", инструментальный, "Уралрезина", тальковый комбинат, Тургорское рудоуправление факультеты Челябинского государственного технического университета. Краеведческий музей (основан в 1920; коллекция изделий из уральских цветных камней). Мемориальный комплекс, посвященный 40-летию Победы в Великой Отечественной войне 1941-45. Памятник герою Гражданской войны комсомольцу Ф. Горелову.

Близ города расположен Ильменский заповедник.



# Озёрск



Озёрск - один из самых молодых городов области был заложен на берегу озера Иртыш в 1945 году. Уральский "Атомград" (Челябинск-40) известен основным предприятием - ПО "Маяк", где получали боевые заряды для первых атомных бомб, и участием в его создании выдающегося ученого, научного руководителя уранового проекта И. В. Курчатова.






# Трёхгорный



На реке Юрюзань, недалеко от одноименного старинного города, расположен один из самых молодых и самых секретных городов области. Детище военно-промышленного комплекса, где создаются технологии XXI века, предстал недавно как центр горнолыжного спорта и отдыха. На склонах горы Завьялиха создается международный гостиничный комплекс.



# Троицк



Троицк, областного подчинения, районный центр, в 121 км к Югу от Челябинска. Расположен на восточном склоне Южного Урала, на реке Уй. Население 89,5 тыс. человек (1992; 23,1 тыс. в 1897; 30 тыс. в 1926; 47 тыс. в 1939; 76 тыс. в 1959; 85 тыс. в 1970; 88 тысяч в 1979).

Один из старейших городов области ведет свое начало от Троицкой крепости, заложенной в 1743 году при впадении реки Увелька в Уй. Троицк, находившийся на Сибирском торговом пути, с 1745 становится важным пунктом меновой торговли с народами Казахстана, Средней и Центральной Азии. Город-с 1784, с 1804 - в составе Оренбургской губернии. Город является важным таможенным пунктом на государственной границе с Казахстаном. В современном Троицке: машиностроение (заводы - дизельный, станкостроительный, электромеханический, газоочистной аппаратуры), легкая (кожгалантерейный комбинат, производство швейных изделий и обуви) и пищевая (жиркомбинат, молочный, пивоваренный и другие заводы) промышленность; производство стройматериалов. ГРЭС. В районе Троицка находится климатическая курортная местность - Троицкий климатокумысолечебный район. Основные природные лечебные средства - степной климат и кумыс. Лечение заболеваний органов дыхания, легочного и костного туберкулеза.






# Юрюзань



Юрюзань, в Катав-Ивановском районе Челябинской области, в 294 км к Западу от Челябинска. Расположен на западном склоне Южного Урала, на реке Юрюзань (басе. Камы). Население 18,2 тыс. чел. (1992; 18,3 тыс. в 1979). Основан в 1758 как поселок в связи со строительством сибирскими промышленниками И. Твердышевым и И.Мясниковым железоделательного завода и назывался Юрюзань-Ивановский завод; с конца 19 в. называется Юрюзанский завод (действовал до 1908). Город Ю. - с 1943. В современная Юрюзань: ПО "Юрюзанский механический завод" (производство бытовых холодильников "Юрюзань", втулочно-роликовых и промышленных цепей, помп); леспромхоз, лесозавод; хлебозавод. Музей Славы Юрюзанского механического завода. Часовня-памятник в честь воинов, погибших во время русско-японской войны 1904-05; памятник-мемориал погибшим в годы Великой Отечественной войны 1941-45.



# Южноуральск



Южноуральск, один из молодых городов, сформировался на реке Увелька около Южноуральской ГРЭС областного подчинения, в 88 км к Югу от Челябинска. Расположен на восточном склоне Южного Урала, на реке Увелька, в 7 км от ж.-д. станции Нижнеувельская на линии Челябинск - Золотая Сопка. Нас. 41,7 тыс. чел. (1992; 39,1 тыс. в 1979). Возник в связи со строительством Южноуральской ГРЭС. Город - с 1961. Современный Южноуральск - центр электроэнергетики и керамической промышленности Южного Урала. Заводы - арматурно-изоляционный, радиокерамики, фарфоровый, металлоконструкций, ремонтно-механический; предприятия пищевой промышленности. Здесь производят известный в стране южноуральский фарфор, изоляторы и изделия для радиопромышленности.