

Ш Т У Е И Е В С Т Е
П

В

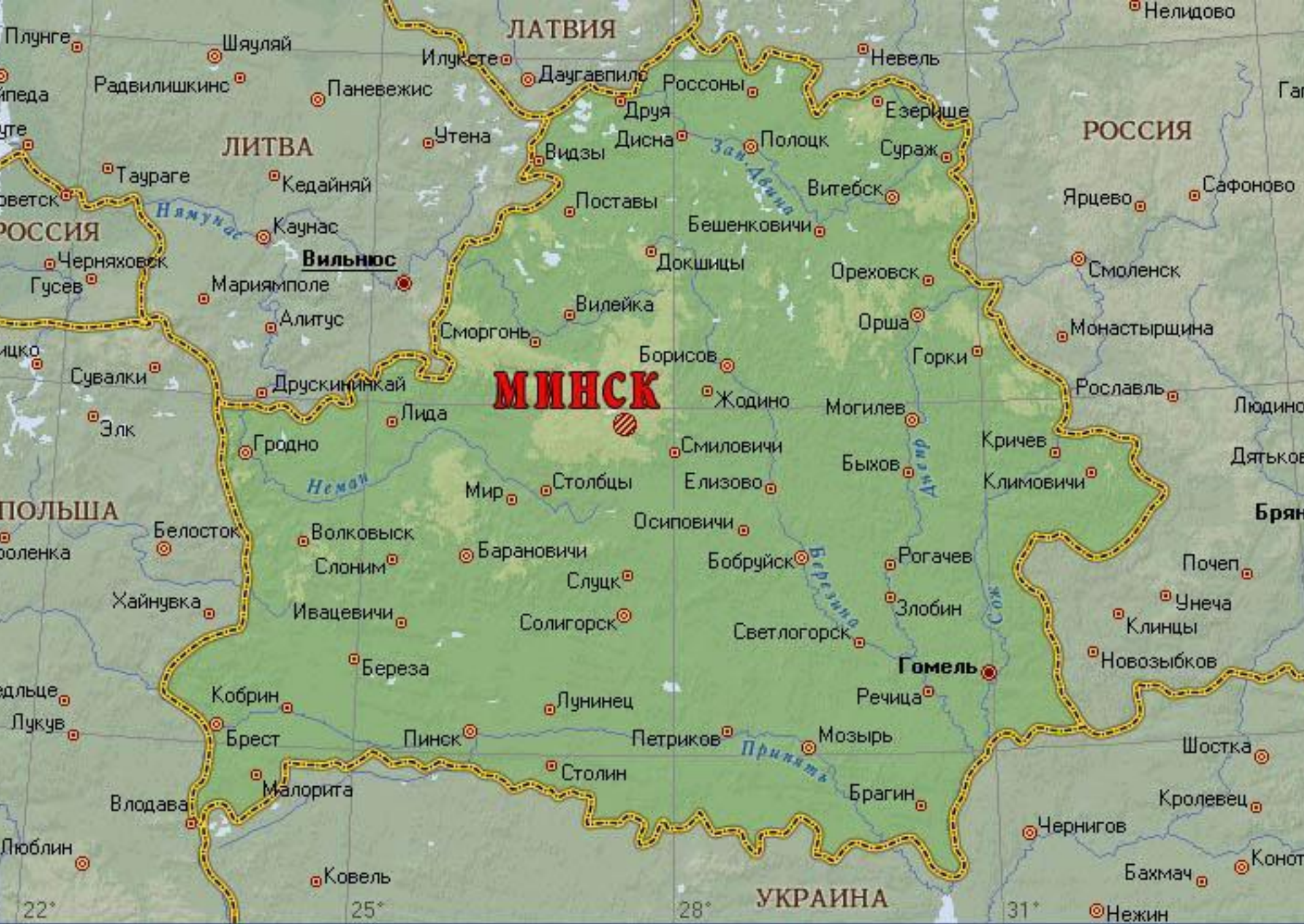
М И С К Н



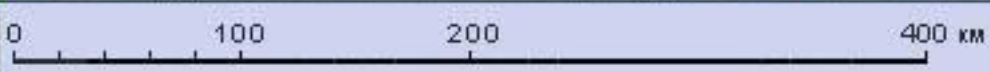
Путешествие в Минск







АДМИНИСТРАТИВНОЕ
ДЕЛЕНИЕ



БЕЛОРУССИЯ



Площадь примерно 350 км^2
Население примерно 2 миллиона человек



Площадь примерно 1400 км^2
Население примерно 5 миллионов человек

Программка

- Станция метро Немига
- Мост через реку
Свислочь
- Троицкое предместье
- Остов мужества и скорби
- Площади Парижской
коммуны
- Площадь победы

схема линий минского метрополитена




московская
линия



автозаводская
линия



строящиеся
станции



Коммунистическая ул.

Свободы ул.

Трудовой ул.

Маяковская ул.

Ирина

Маяковская ул.

С. Марина

И. В. Сталин

Свободы ул.

Октябрьская ул.

40

47

48

49

50

41

54

56

58

59

11

10

9

8

7

6

5

3

2

55

57

53

52

51

50

49

48

47

46

45

44

43

42

41

40

39

38

37

36

35

34

33

32

31

30

29

28

27

26

25

24

23

22

21

20

19

18

17

16

15

14

13

12

11

10

9

8

7

6

5

4

3

2

1





МОНУМЕНТ
НА
**МАРТИ
КАБИО**
1898-1927



Ул. Матерова

Ул. Крива

Ул. Казимиристическая

Пл. Победы

Пл. Победы

Ул.

Ул.

Ул. Захарова

Ул. Войсковой

Ул. Дружбе

Ул. Козлова

Свислочь

46

14

30

29

47

48

45

50

M

M