




# По морям, по волнам 2 (Тихий океан)

Автор : Бичева Ирина Александровна  
педагог-библиотекарь МБОУ СОШ №36  
Г.Воронеж




Это – водные пустыни,  
Волны как барханы.  
Здесь, среди бездонной сини –  
Штормы, ураганы...

Познакомься с морями  
Тихого океана






Небольшое море в Филиппинском архипелаге между островами Масбате на севере, Лейте на востоке и юго-востоке, Себу и Негрос на юге и Панай на западе. Соединяется с морем Камотес проливом Канигао, а также с морями Сибуян, Самар, Минданао и Сулу.



# Море Висаян





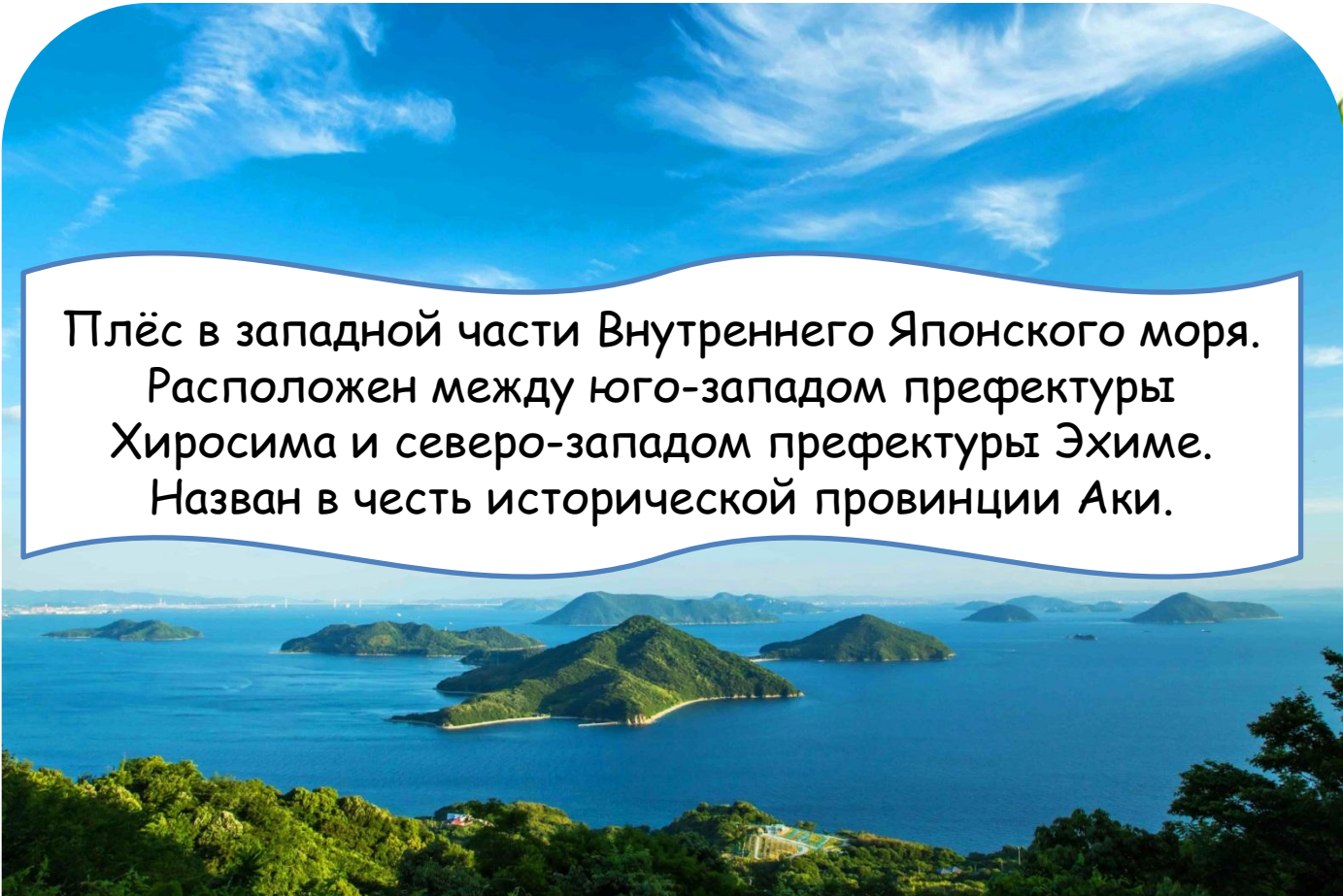


Межостровное море, расположенное между Соломоновыми островами, Новой Британией и Новой Гвинеей. На территории моря располагаются архипелаг Луизиада, острова Новая Джорджия и Гуадалканал. Подводный хребет Вудларк разделяет море на Новобританскую и Соломонову котловины.

# Соломоново море








Плѣс в западной части Внутреннего Японского моря.  
Расположен между юго-западом префектуры  
Хиросима и северо-западом префектуры Эхиме.  
Назван в честь исторической провинции Аки.

# Море Аки








Среди множества других морей Тихого океана, оно по праву заслуживает немало внимания. Коралловое море очень красиво, с богатой флорой и фауной водного мира. Оно расположилось между северо-восточным побережьем Австралии, Новой Каледонией и Гвинеей.

# Коралловое море






Небольшое межостровное море в Филиппинском архипелаге, ограниченное островами Самар на востоке, Лейте на юге, Масбате на западе и Лусон на севере. Одно из самых небольших, малоизвестных и чистых в мире.

# Море Самар








В тихоокеанском бассейне море Бали или «Балийское» расположено среди индонезийских островов Ява, Бали, Сумбава, Мадуро, Сулавеси. Это одно из неглубоких морей. Дно имеет слабо расчлененный рельеф. Его застилают вулканические породы в виде туфа.

# Море Бали







Красивое, глубокое море, разлившее свои воды меж островов Малайского архипелага. Граница акватории пролегает по архипелагам островов Индонезии и Тимора. Располагается в сейсмически активной зоне, поэтому здесь часто встречаются землетрясения. Благодаря впадинам входит в тройку самых глубоких морей мирового океана



# Море Банда








Территория моря чётко ограничена островами: Филиппинским архипелагом с северо-востока и востока, длинным островом Палаван с северо-запада, Калимантаном с юго-запада и архипелагом Сулу с юго-востока. В южной части распространены коралловые рифы. Атолл Туббатаха является охраняемым морским заповедником и является Всемирным наследием ЮНЕСКО.

# Море Сулу





Межостровное море в западной части Тихого океана.  
Расположено между островами Сулавеси, Калимантан, Минданао, Сангихе и архипелагом Сулу. Омывает берега Филиппин и Индонезии. В море обитает большой спектр морских живых организмов, включая китов и дельфинов, морских черепах, мантов, орляковых скатов, барракуд, марлинов, желтопёрых тунцов:

# Море Сулавеси



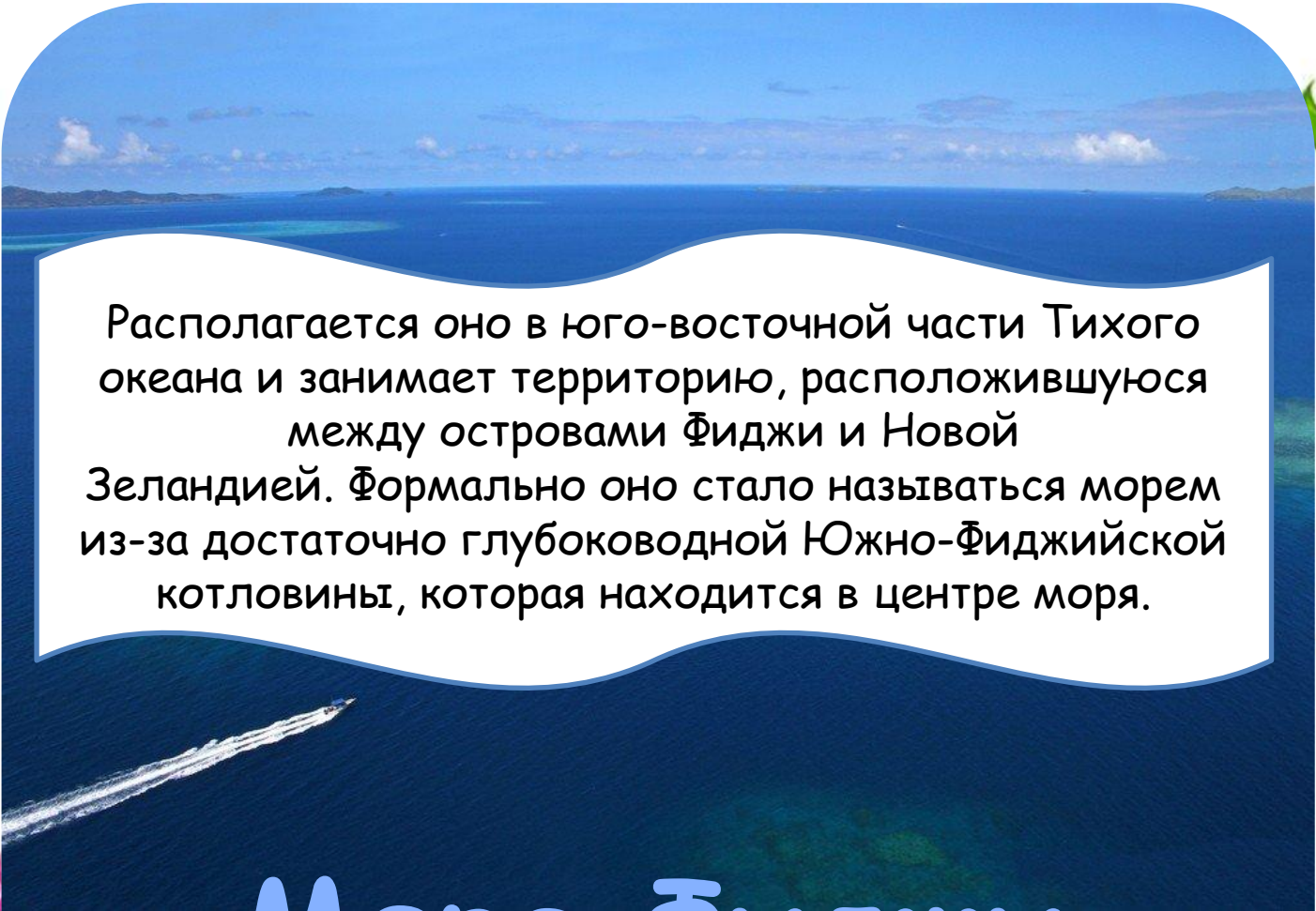



Граничит с морем Банда на юге и с морем Сулавеси на западе. Севернее находится Филиппинское море, восточнее — море Хальмахера. Название моря произошло от арабского слова «малуку», что значит «земля королей».

В XIV веке на эти земли высадились арабы. Море очень сейсмически активно.

# Молуккское море






Располагается оно в юго-восточной части Тихого океана и занимает территорию, расположившуюся между островами Фиджи и Новой Зеландией. Формально оно стало называться морем из-за достаточно глубоководной Южно-Фиджийской котловины, которая находится в центре моря.

# Море Фиджи







В центральной части моря располагается группа островов под названием Камотес, от которых само море и получило название. Мало кому известно, что данное море, имеет нестандартную морскую воду. Она отличается тем, что имеет нестандартный вкус соленой воды, а именно сладкий. Но такой вкус вода имеет только у восточных берегов острова Себу.

# Море Камотес



# Информационные источники

Скраб-набор

<http://monro-design.ru/2013/03/ocharovatelnyiy-detskiy-skrap-nabor-podvodnaya-skazka/>


Источник шаблона:

Фокина Лидия Петровна  
учитель начальных классов  
МКОУ «СОШ ст. Евсино»  
Искитимского района  
Новосибирской области

Сайт <http://linda6035.ucoz.ru/>

На момент создания ресурса  
все ссылки являются активными!





[https://wikiway.com/upload/hl-photo/842/ec0/more-visayan\\_22.jpg](https://wikiway.com/upload/hl-photo/842/ec0/more-visayan_22.jpg)  
[https://wikiway.com/upload/hl-photo/2b7/a98/solomonovo-more\\_1.jpg](https://wikiway.com/upload/hl-photo/2b7/a98/solomonovo-more_1.jpg)  
<https://kipmu.ru/wp-content/uploads/aki-scaled.jpg>  
<https://proexpedition.ru/wp-content/uploads/2019/09/beloe-krasnoe-rozovoe-i-vse-eto-ne-o-vine-top-5-morej-imeyushhih-neobychnyj-tsvet-4-1024x640.jpg>  
[https://wikiway.com/upload/hl-photo/34e/d0f/more-samar\\_7.jpg](https://wikiway.com/upload/hl-photo/34e/d0f/more-samar_7.jpg)  
<https://tourjournal.ru/wp-content/uploads/see2.jpg>  
[https://wikiway.com/upload/hl-photo/1df/88d/more-banda\\_26.jpg](https://wikiway.com/upload/hl-photo/1df/88d/more-banda_26.jpg)  
<https://cdn.photosight.ru/sight/2007/05/10/2080060.jpg>  
[https://wikiway.com/upload/hl-photo/40c/d79/more-sulawesi\\_91.jpg](https://wikiway.com/upload/hl-photo/40c/d79/more-sulawesi_91.jpg)  
[https://wikiway.com/upload/hl-photo/4b0/db0/molukkskoe-more\\_8.jpg](https://wikiway.com/upload/hl-photo/4b0/db0/molukkskoe-more_8.jpg)  
[https://wikiway.com/upload/hl-photo/3d7/f3f/more-fidzhi\\_64.jpg](https://wikiway.com/upload/hl-photo/3d7/f3f/more-fidzhi_64.jpg)  
[https://wikiway.com/upload/hl-photo/f09/750/more-kamotes\\_4.jpg](https://wikiway.com/upload/hl-photo/f09/750/more-kamotes_4.jpg)