

# Почва Краснодарского края, значение для жизни растений и ЖИВОТНЫХ







**Почва** – это верхний плодородный слой земли, образовавшийся в результате разрушения горных пород, останков растений и животных.



# ПОЧВА





- |                                                                                     |                    |                                                                                      |                          |
|-------------------------------------------------------------------------------------|--------------------|--------------------------------------------------------------------------------------|--------------------------|
|  | Черноземы          |  | Бурые горно-лесные почвы |
|  | Каштановые почвы   |  | Желтоземы                |
|  | Серые лесные почвы |  | Луговые и болотные почвы |
|  |                    | Территория Республики Адыгея                                                         |                          |



# Чернозем



На Азово-Кубанской равнине расположены черноземные почвы. Черноземные почвы активно пропускают воздух, необходимый растениям. На этих почвах хорошо растут пшеница, подсолнечник, сахарная свекла и другие растения.





- |                                                                                     |                    |                                                                                      |                          |
|-------------------------------------------------------------------------------------|--------------------|--------------------------------------------------------------------------------------|--------------------------|
|  | Черноземы          |  | Бурые горно-лесные почвы |
|  | Каштановые почвы   |  | Желтоземы                |
|  | Серые лесные почвы |  | Луговые и болотные почвы |
|  |                    | Территория Республики Адыгея                                                         |                          |



Подзолистая почва




Серая лесная почва



В предгорьях, на северных склонах Главного Кавказского хребта, залегают щелочные черноземы, темно-серые лесные и подзолистые почвы.



- |                                                                                     |                    |                                                                                      |                          |
|-------------------------------------------------------------------------------------|--------------------|--------------------------------------------------------------------------------------|--------------------------|
|  | Черноземы          |  | Бурые горно-лесные почвы |
|  | Каштановые почвы   |  | Желтоземы                |
|  | Серые лесные почвы |  | Луговые и болотные почвы |
|  |                    | Территория Республики Адыгея                                                         |                          |





← Луговая почва



← Болотная почва

В долинах и низовьях рек встречаются луговые почвы. Плавнево-луговые и болотные почвы приобрели большое значение, когда на Кубани стали возделывать рис. Эти почвы имеют ржаво-бурый цвет.

Возьмем стакан с водой и бросим туда кусочек почвы. Что вы видите?

**ВЫВОД:** в почве содержится воздух. Размешаем почву палочкой и отставим в сторону.





Нагреем почву. Что видите?

**ВЫВОД:** это сгорает перегной, который образовался из останков растений и животных.

Возьмите стакан с водой и почвой. Что мы наблюдаем?

**ВЫВОД:** в почве содержатся глина и песок.

