
A serene winter scene with a snowy, undulating landscape under a dark, starry sky. Several reindeer are visible, with one prominent reindeer in the foreground on the right. Snow is falling gently, creating a soft, ethereal atmosphere.

**Моя, Воркута,  
Светла и горда!  
Даже в мороз  
Хмурой зимой  
Сердцем согрет  
Мой город родной!**

# Герб Воркуты



# Флаг Воркуты



# Достопримечательности Воркуты

Символ Заполярья

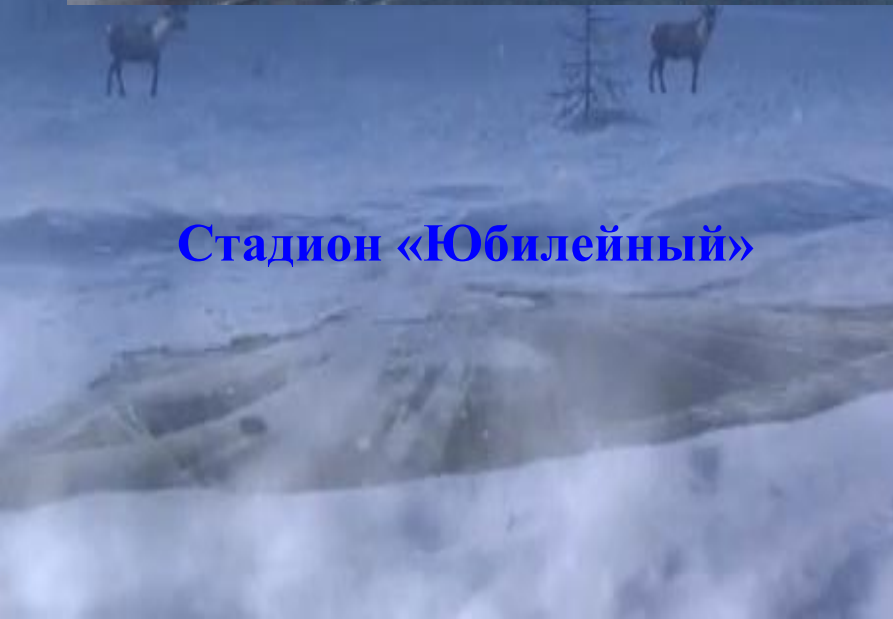


Памятник полярнику  
А.А.Чернову





**Дворец творчества  
детей и молодежи**



**Стадион «Юбилейный»**





Дворец спорта  
«Олимп»

Спортивный комплекс  
«Арктика»



# Воркутинский государственный драматический театр





Дворец Культуры  
Шахтеров



Театр кукол





Памятник машинисту

Железнодорожный вокзал





**Церковь Михаила Архангела**



**Кафедральный собор  
Иверской иконы Божией Матери.**



Воркутинский горный колледж




## Площадь Центральная



## Площадь Победы



Площадь Кирова



Площадь Ленина



Площадь металлостов



Площадь Юбилейная



# Городской парк культуры и отдыха



## Природоохранные запрещающие знаки



Ломать деревья, ветки





# Памятники природы

## «Воркутинский геологический памятник»

Первый из открытых  
Г. А. Черновым выходов  
коксующих углей.





## «Гора Пембой»

Геологический памятник Гора Паэмбой – это живописные скалы с причудливыми формами выветривания.



## Комплексный заказник «Хребтовый»

Образован с целью сохранения равнинных и горных ландшафтов Полярного Урала. На охраняемой территории встречаются самые разные типы растительности, что позволяет охранять характерные для Полярного Урала сообщества.



• Долголетние луга заложены на двух участках после освоения тундры путём посева мятлика лугового и лисохвоста лугового.

## «[Воркутинский луговой памятник](#)»



Долголетние луга заложены на двух участках после освоения тундры путём посева мятлика лугового и лисохвоста лугового.



## Водопад Буредан на реке Кара

Один из самых крупных водопадов европейской части России. Общая высота падения воды — 10 м. Несмотря на то, что водопад находится далеко от населенных пунктов, летом он активно посещается рыбаками и туристами.



## Мраморный каньон на реке Кара



