

Проектная задача «Мой город»



1. Паспорт проектной задачи

Название проектной задачи	Мой город
Тип проектной задачи	Метапредметная (русский язык, математика, окружающий мир)
Место проектной задачи в образовательном процессе	3 класс
Дидактические цели	<ol style="list-style-type: none">1. Создать условия для группового взаимодействия при решении проектной задачи.2. Обобщить знания учащихся по истории родного края.3. Отработать умения анализировать материал, обобщать, использовать эти умения в нестандартной ситуации.4. Развивать рефлексивные и творческие способности учащихся.
Предметные знания и умения, метапредметные действия, на которые опирается задача	<p>Предметные: окружающий мир, математика, русский язык</p> <p>Метапредметные : познавательные, регулятивные, коммуникативные</p> <p>Личностные: умения оценить действия и ответы сверстников, себя и свои поступки через участие в совместной деятельности.</p>

1. Паспорт проектной задачи

Планируемый педагогический результат	Умение работать в группе, создать конечный результат: выпуск газеты, буклета или создание презентации по теме.
Критерии оценивания	При подведении итогов работы оценивается: <ul style="list-style-type: none">• владение необходимым предметным материалом, правильность выполнения отдельных заданий и умение выстроить с их помощью решение задачи в целом• умение действовать согласно инструкции• выполнять самооценку своих действий



2.Замысел проектной задачи

3.Содержание проектной
задачи

Правила работы в группе

- Работать дружно.
- Уважать товарищей.
- Слушать каждого члена группы внимательно, не перебивая.
- Говорить коротко и понятно.
- Поддерживать друг друга, несмотря на разногласия.
- Распределять обязанности.



Задание 1

Прочитайте информацию. Отметьте на карте г. Кемерово. Обведите границу Кемеровской области.



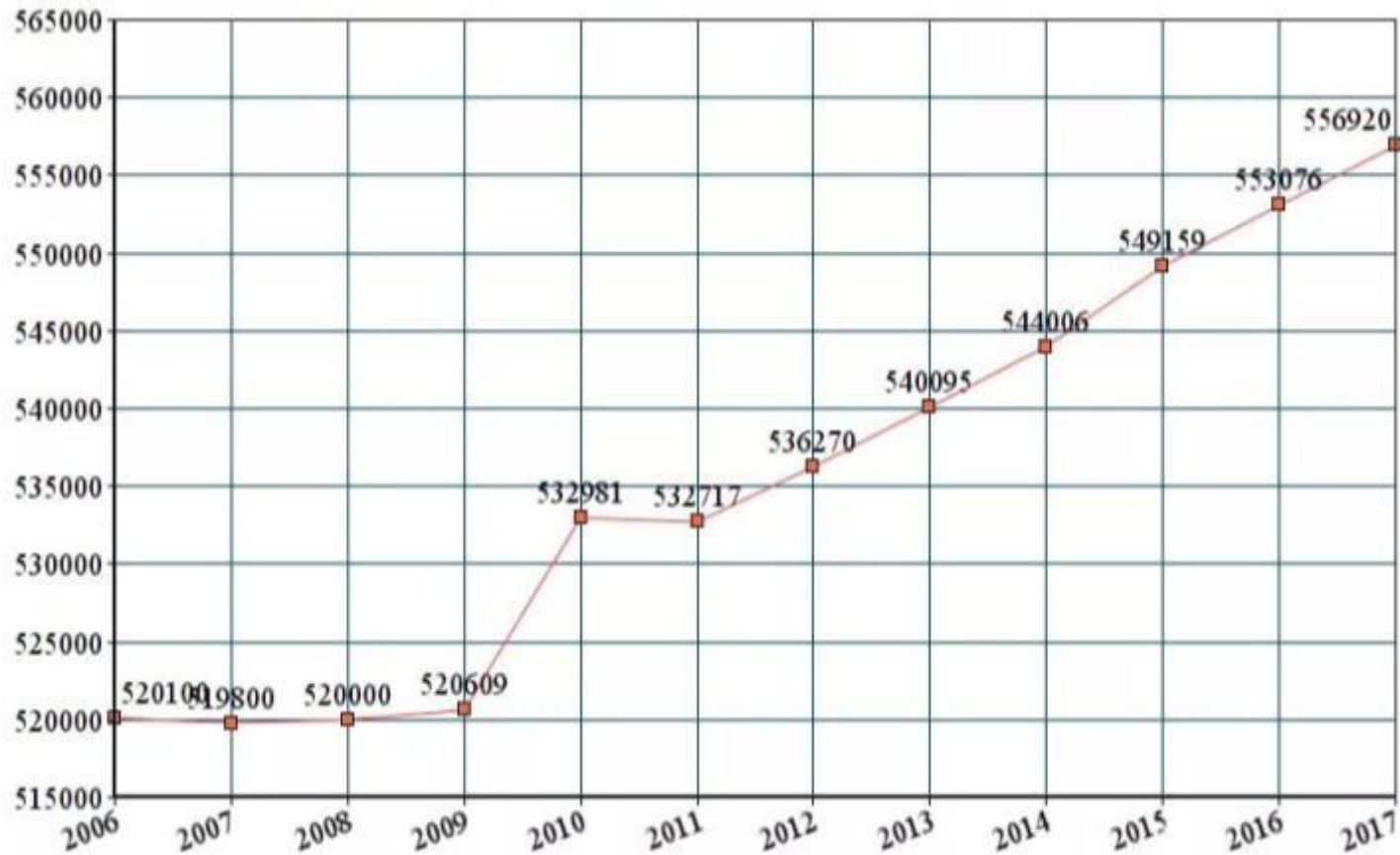
Задание 2

Вычисли площадь города Кемерово. Она примерно равна площади, полученной в результате вычислений: если из суммы площадей городов Белово, Киселевска и Ленинск-Кузнецкого вычесть площадь города Прокопьевска.

Город	Киселёвск	Прокопьевск	Белово	Ленинск - Кузнецкий
Площадь кв. км	214	217	170	127

Задание 3

- Определите по диаграмме численность населения г. Кемерово за последний год. Обведи данные в кружок.



Задание 4

Прочитай текст. Подчеркни в нём ответы на вопросы.

- В каком году Михайло Волков открыл залежи каменного угля?
- Какое название получил город в 1918 году?
- Как стал называться город в 1932 году?

Задание 5

Соедини стрелками народное название предприятия с его полным названием:



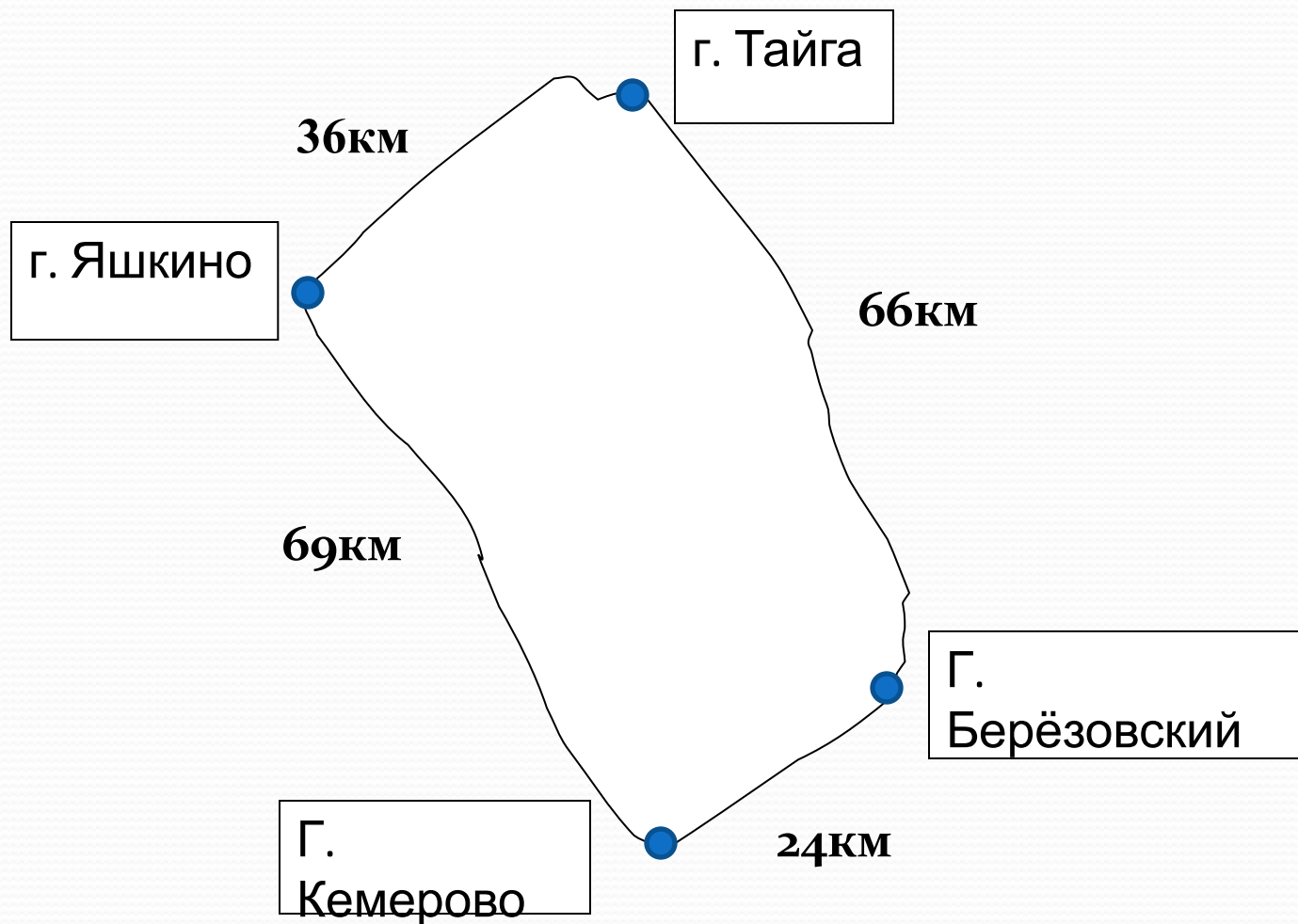
Задание 6

Заполни таблицу.

Фамилия, имя известного человека	Что вы знаете о каждом из них
Алексей Леонов	Летчик – космонавт. Первый человек, вышедший в открытый космос.
Аман Тулеев	
Вера Волошина	
Михайло Волков	

Задание 7

Определите, как добраться из г. Тайги до г. Кемерово наиболее коротким путем?



Задание 8


- Прочитай текст, допиши недостающие слова.

Город Кемерово расположен в северо-западной части Кемеровской области, в Кузнецком угольном бассейне, на берегах реки Томь.

Площадь города составляет 294 кв.км.
Население 556 920 человек.

Задание 9

Поместите в свое рекламное издание сведения о достопримечательностях города.



**Знаменский
кафедральный собор**



Драмтеатр



**Памятник
воинам -
кузбассовцам**



Цырын



Памятник погибшим шахтерам

Город Кемерово расположен в северо-восточной части Кемеровской области, в Кузнецком угольном бассейне, на берегу реки Тисса.
 Площадь города составляет 20 км². Население 229,000 человек.
 Современное название города Кемерово получило от терминального записки, что означает близкая шахтерская деревня. Известно по рассказу гур на правом берегу реки Тисса Михайло Вольно в 1921 году открыл железная шахтерский узел. Город до 1918 года носил название — село Цырино. В 1918 году получил статус города и сменил название на Шахта. В 1932 году получил современное название — Кемерово.

В Кемерово развиты предприятия угольной и химической промышленности, машиностроительный сектор. Кемерово является важным промышленным центром.

Кузнецкий — предприятие металлургической промышленности, специализирующееся на производстве качественных сталей и металлов.

СЭТ ЧЭЗ — это многокомпонентный каменный и бурый уголь, добытый открытым и подземным способами.

КЭЗ — является крупнейшим в России производителем электродов, которые используются в металлургии и других промышленных целях, производятся компаниями, специализирующимися на производстве оборудования.

Кузнецкий — российская металлургическая компания, осуществляет поставки электродов в Кузбасс и Алтай.

Город гордится и своими знаменитыми людьми. Вот только несколько имен, прославивших наш город: Эмиль Захаров, Вера Вольно, Алексей Бурый, Михаил Вольно.



Памятник Валуеву



Знаменский собор



Памятник погибшим шахтерам



Парк культуры



Драмтеатр



Администрация

Рефлексивная анкета

Поставь галочку на оценочной шкале:

1. Оцени, насколько интересной показалась тебе проектная задача «Мой город»

0	1	2	3	4	5	6	7	8	9	10
---	---	---	---	---	---	---	---	---	---	----

2. Оцени, насколько сложными для тебя оказались предложенные задания.

0	1	2	3	4	5	6	7	8	9	10
---	---	---	---	---	---	---	---	---	---	----

3. Оцени свой вклад в решение проектной задачи (насколько ты оказался полезен своей группе при решении заданий)

0	1	2	3	4	5	6	7	8	9	10
---	---	---	---	---	---	---	---	---	---	----

4. Оцени, насколько дружно и слаженно работала твоя группа.

0	1	2	3	4	5	6	7	8	9	10
---	---	---	---	---	---	---	---	---	---	----

5. Хотел бы ты работать еще раз в этой же группе? Да - Нет

Почему? _____

Спасибо

за

внимание!

