

РЕКА ДОН

An aerial photograph of the Don River in Russia. The river flows from the left towards the right, curving around a large, oval-shaped island covered in dense green forest. The sky is bright blue with scattered white clouds. The foreground shows a rocky, grassy slope overlooking the river.

**МАДОУ №304
г. РОСТОВ-НА-ДОНУ**

Истоком Дона принято считать «ключ» в Детском парке г. Новомосковска. Здесь установлен архитектурный комплекс «Исток Дона»





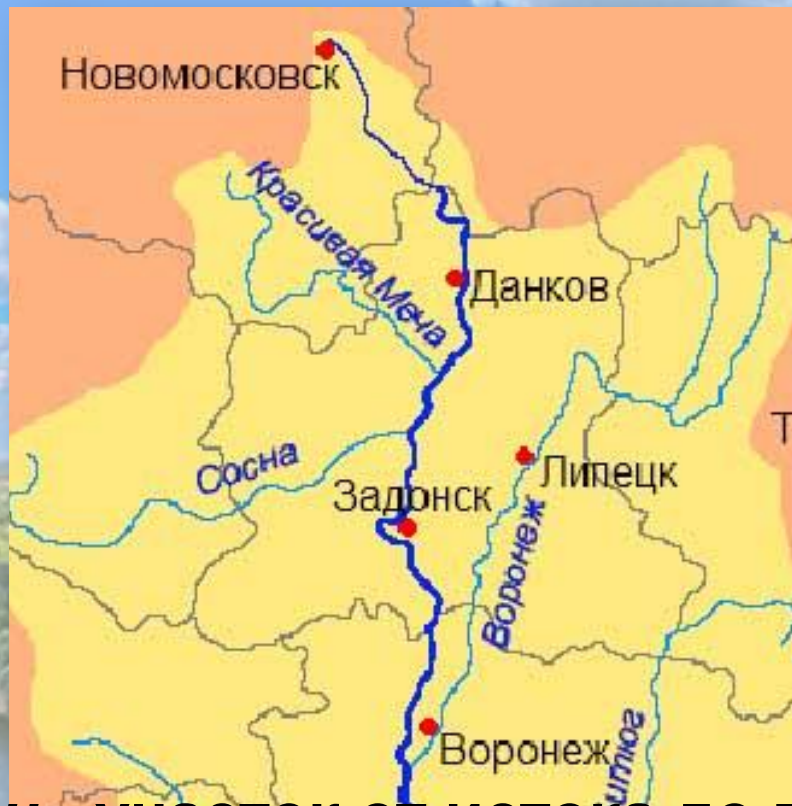
особенность
отражена донскими
казаками в эпитете
названий реки —
«тихий Дон». В
песнях донских
казаков река
именуется – «Дон-
батюшка», «наш
тихий Дон-батюшка»,
тем самым ярко
отражая характер,
причину и значение
Дона.



КМЗ,
раскинувшийся в
основном на
плоской, слабо
всхолмленной
Восточно-
Европейской
равнине. Бассейн
Дона
относительно
маловоден, так как
лежит в
лесостепных и
степных
природно-
климатических
зонах. Питание



традиционно люди живущие на дону, делят его на
Верхний и Нижний Дон. Гидрографически реки
большой длины принято делить на три участка:
Верхний, Средний и Нижний.



Верхний Дон - участок от истока до впадения реки
Тихой Сосны - бежит в узкой долине. Русло
извилистое, много перекастов. Главные притоки
верховий: Непрядва, Красивая Меча, Сосна - справа,
Воронеж - слева.


A scenic view of a wide river curving around a lush green island under a blue sky with white clouds. The river is a light brownish-grey color, and the island is covered in dense green trees and vegetation. The sky is bright blue with scattered white clouds. The overall scene is a natural landscape.

Достопримечате льности Верхнего Дона



«Куликово поле» - уникальный природно-историческим комплекс, включает в себя многочисленные археологические памятники, памятники архитектуры и монументального искусства и памятники природы.



Заповедник «Галичья гора» - основан в 1925 году, он стал первым заповедником Центрального Черноземья. В заповеднике в 1990 году был создан питомник редких видов хищных птиц, занесённых в Красную книгу РФ.



Город Задонск - «Русский Иерусалим». В 17 веке здесь возник Богородицкий Тешевский монастырь - он и дал начало городу.



«Костенки» -
историко-
археологический
музей-заповедник.
Расположен у села с
оригинальным
названием
Костенки. Возникло
оно в буквальном
смысле на костях -
костях мамонтов,
обитавших здесь в
ледниковую эпоху.
Здесь были
открыты и
исследованы
жилища из костей





На территории
музея-
заповедника
расположены
памятники
истории
архитектуры:
пещерные
меловые церкви
середины XVII в.
Памятники
природы:
меловые столбы,
уникальные
ландшафтные
образования,
реликтовая и
эндемичная
растительность:

Крупные населенные пункты на Верхнем Дону

**Новомосковск, Донской,
Епифань, Монастырщино,
Данков, Лебединь, Донское,
Задонск, Семилуки, Шилово,
Нововоронеж.**

на-Дону - долина значительно расширяется. На этом участке в Дон впадают Чёрная Калитва, Богучарка - справа, Битюг, Хопёр, Медведица, Иловля - слева. Среднее течение заканчивается Цимлянским водохранилищем. Создание водохранилища позволило осуществить строительство Волго-Донского судоходного канала.





Достопримечате льности Среднего Дона

**Богучарского
района
Воронежской
области
существуют
подземные
источники,
которые по
уровню
минерализации
не имеют
аналогов в
России. Их
целебные
свойства
считаются на
порядок выше,
чем у многих
знаменитых**



**Вешенской,
Ростовская
область.**

**Единственный в
России музей этого
великого русского
писателя XX века,
лауреата многих
премий в области
литературы, в том**

числе и

Нобелевской.

**Уникальность
музея-заповедника
состоит в том, что в
нём сохраняются
все**

**достопримечатель
ности связанные с**



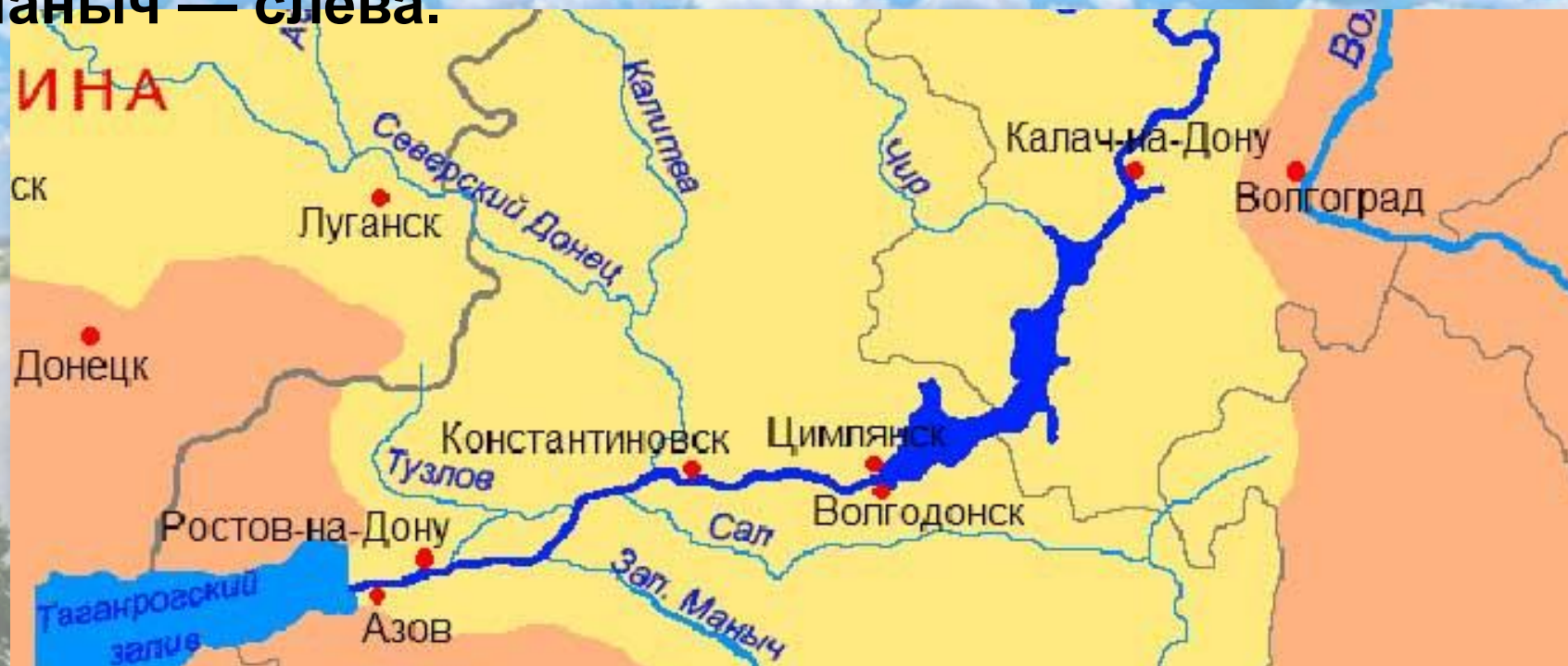
Преображенский Усть-Медведицкий женский монастырь. Основан донскими казаками в 1638 году (Донской «Межигорский монастырь»). Главное здание монастыря - собор Казанской Божией Матери.



Крупные населенные пункты на Среднем Дону

**г. Лиски, г. Павловск, ст.
Казанская,
ст. Вешенская, ст. Усть-
Хоперская,
г. Серафимович, Клетский, г.
Калач-на-Дону.**

Нижний Дон — от Калача-на-Дону до устья. Ниже плотины водохранилища река течёт в широкой, от 12 до 25 км долине с просторной поймой. Глубины достигают местами 15 м. Основные притоки в нижнем течении Дона: Северский Донец — справа, Сал и Маныч — слева.



Волгоградской и Ростовской областях. В водохранилище впадает более 10 рек. Цимлянское водохранилище бывает очень бурным. Цимлянское море является первым крупным равнинным водохранилищем. важная особенность - комплексное использование: для нужд гидроэнергетики, судоходства и ирригации, рыбного и сельского хозяйства (подача воды для



Волго-Донским судоходным каналом. Волго-Донской судоходный канал имени В. И. Ленина соединяет две полноводные реки европейской части России – Волгу и Дон – в месте их наибольшего сближения. Зарботавший в 1952 году, Волго-Донской канал связал воедино Белое, Балтийское, Каспийское, Азовское и Черное моря, завершив таким образом путь из Европы в Азию и глубоководных судоходных судов.



Ниже г. Ростова-на-Дону начинается дельта площадью 340 км². Русло реки разделяется на многочисленные рукава и протоки, именуемые по донскому — гирла и ерики, среди них самые большие — Мертвый Донец, Каланча и Кутерьма.





Дельта Дона .

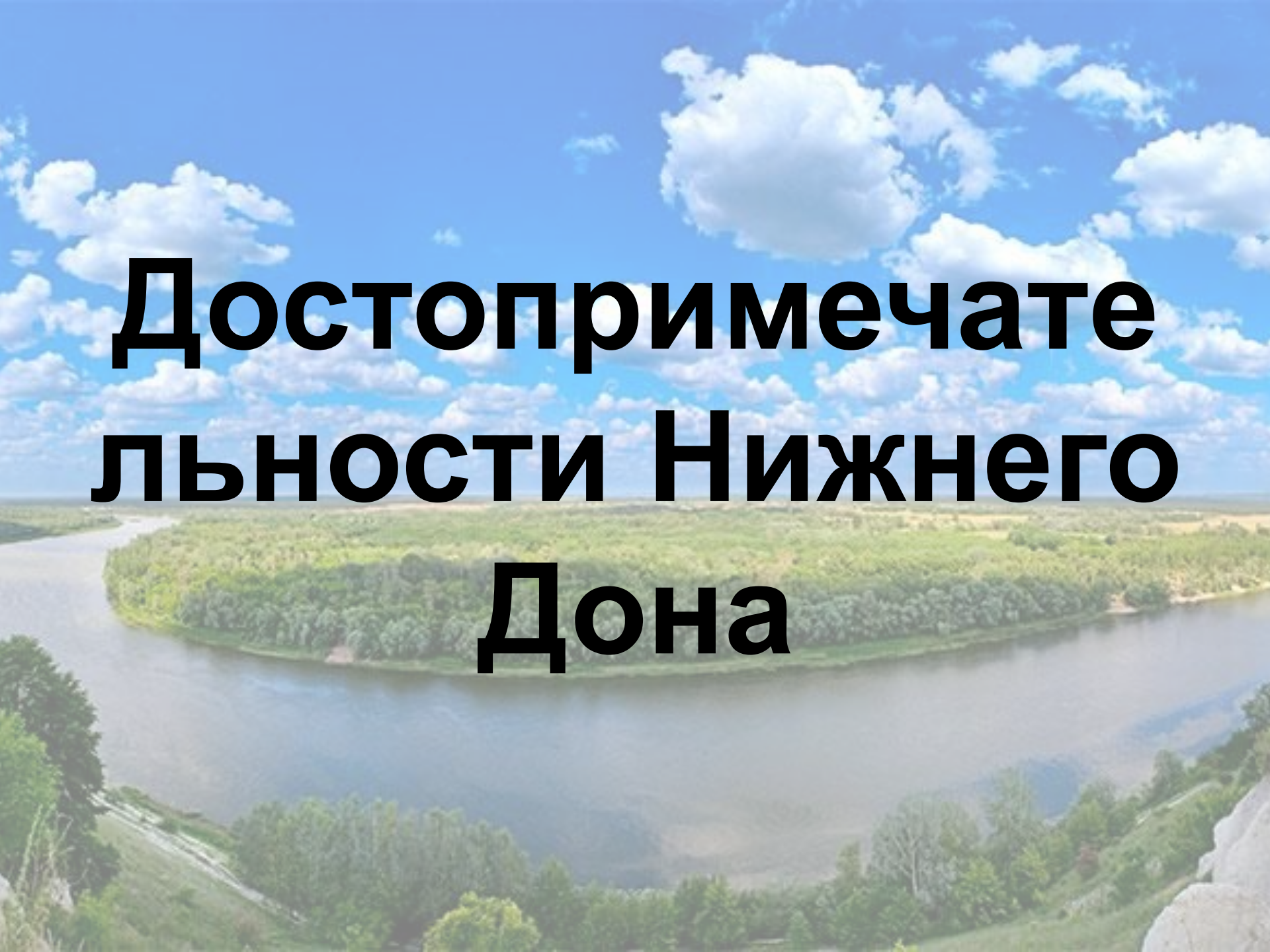
Пересекая всю территорию Ростовской области с востока на юго-запад, Дон впадает в Таганрогский залив Азовского моря, образуя обширную дельту (гирло), с большим количеством рукавов и проток (ериков).

Азовское море и система р. Дон — единый экологический комплекс. Водные ресурсы Дона в значительной мере определяют режим и продуктивность моря. Для сохранения уникальной природы дельты Дона создан Донской природный парк.



Притоки

**Чир, Цимла, Россошь,
Кумшак, Кагальник,
Северский Донец, Керчик,
Тузлов,
Темерник - справа;
Аксай Есауловский, Аксай
Курмоярский, Черная, Сал,
Западный Маныч – слева.**


A scenic view of the Don River winding through a lush green landscape under a blue sky with white clouds. The river flows through a valley, surrounded by dense green trees and vegetation. The sky is bright blue with scattered white clouds. The overall scene is peaceful and natural.

Достопримечательности Нижнего Дона

**мелованные горы
прорезанные глубокими
оврагами-каньонами
чудесным образом
сочетаются с обширными
массивами степей,
заливными лугами,
пойменными и нагорными
лесами, озерами-старицами,
которые соединяются с
рекой только во время
разлива, и конечно же с
великим Доном с его тихими
чистыми водами, рыбными
омутами и прозрачными
плесами. На территории
парка последовательно
сменяются две природные
зоны: лесостепная и
степная: Задонская степь,
расположенная в**



Станица Раздорская – первая столица донского казачества. До 1622 года здесь находился центр войска донского. Сегодня Раздорский этнографический музей-заповедник продолжает хранить богатые традиции казачьей культуры, в том числе: архитектуры, быта, фольклора.



«Танаис» - античный город (III в. до н. э. — V в. н. э.) в гирле р. Дон - на рукаве Мертвый Донец, у хутора Недвиговка. Основан боспорскими греками - первые века н. э. входил в Боспорское царство. Заповедник Танаис — один из больших в России археологических музеев-заповедников. На площади более 3 тыс. га - ансамбль памятников истории и культуры разных времен и народов, от эпохи палеолита до памятников жилой и культовой архитектуры.



«Азовский краеведческий музей» - остатки турецкой крепости; Алексеевские ворота (1801—1805) и фундаменты Троицких ворот, пороховой погреб (1799); диорама "Азовский поход Петра I в 1696 году".



Крупные населенные пункты на Нижнем Дону

**г. Цимлянск, г. Волгодонск, ст.
Романовская, г. Константиновск, г.
Семикаракорск, ст. Багаевская, ст.
Старочеркасская, Новочеркасск (на
рукаве р. Аксай), г. Аксай, г. Ростов-на-
Дону, г. Азов**

Дон судоходен от устья до г. Воронежа. Крупные порты на Дону в городах: Лиски, Калач-на-Дону, Волгодонск, Ростов-на-Дону, Азов.



**Презентация основана на материале сайта
«Река Дон»**

<http://tihiy-don-river.narod.ru/>

Выполнила:

Лысенко Марина Анатольевна

Воспитатель МАДОУ №304

г. Ростов-на-Дону

2014 г.

