

СЕВЕРНАЯ ОСЕТИЯ



Автор: воспитатель
Дзгоева М.К.
МКДОУ№5 г.Беслан



Handmade
Rug
No. 2760







РЕСПУБЛИКА СЕВЕРНАЯ ОСЕТИЯ-АЛАНИЯ

АДМИНИСТРАТИВНАЯ КАРТА

Масштаб 1 : 750 000

Дата образования - 7 июля 1924 года

Столица - город Владикавказ

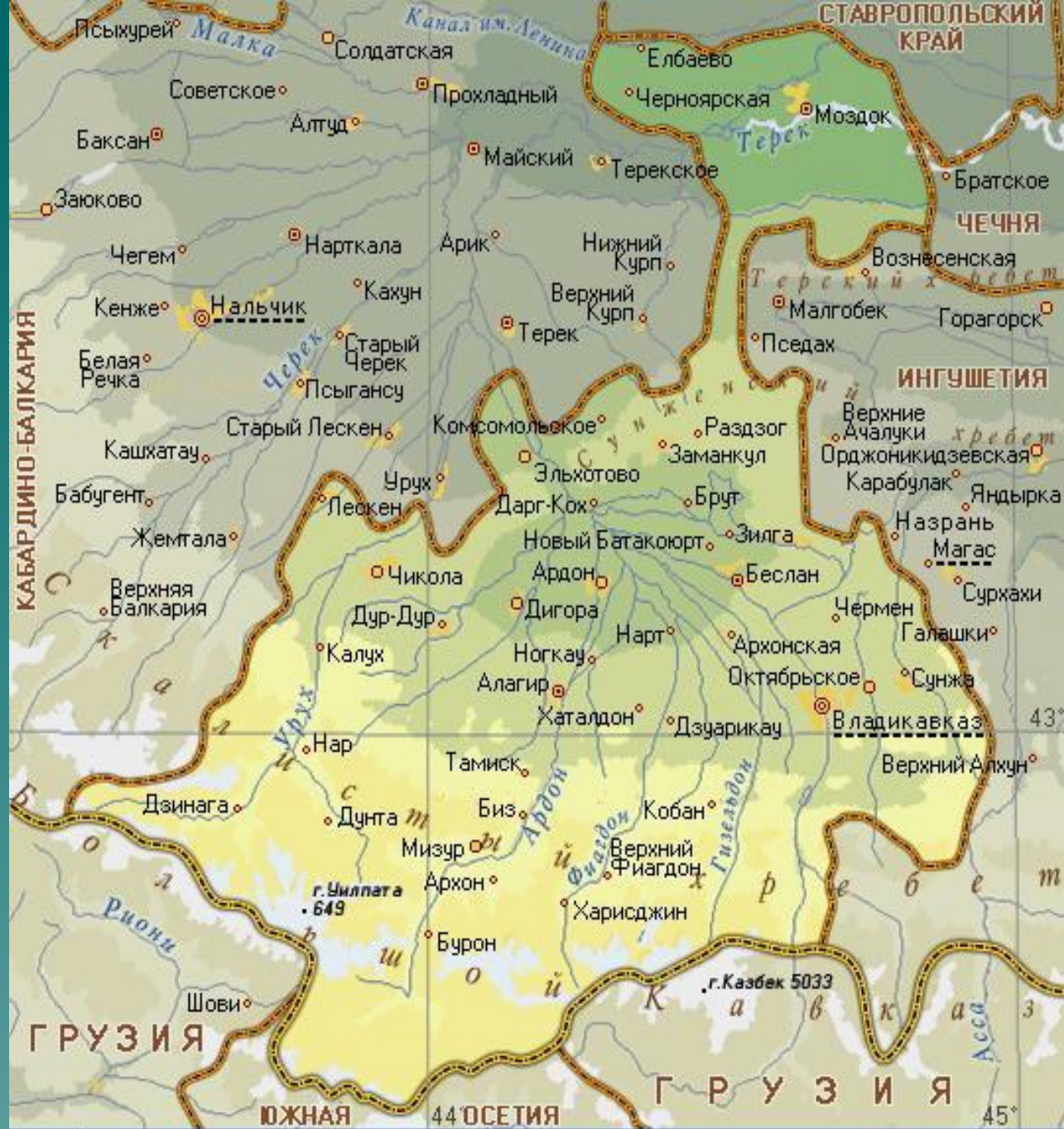
Территория - 8,0 тыс. кв. км.

Население - 705,0 тыс. человек



Казбек





0 20 40 60 км

СЕВЕРНАЯ ОСЕТИЯ - АЛАНИЯ

Куртатинское ущелье р. Фиагдон



Селение Тли



www.zaramag.com

Селение Тиб



Селение Тли



www.zaramag.com

Селение Згил



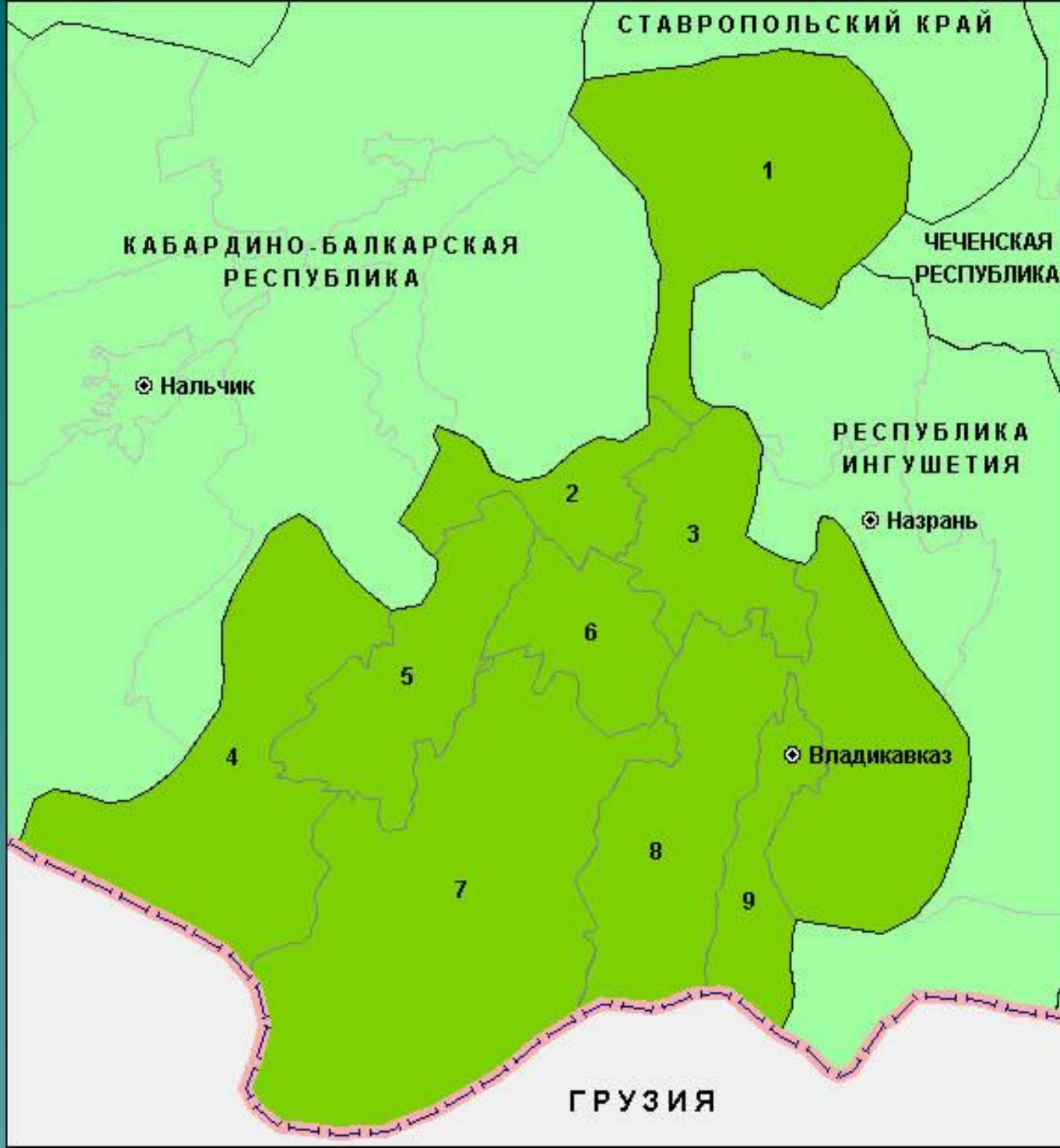
Селение Лас

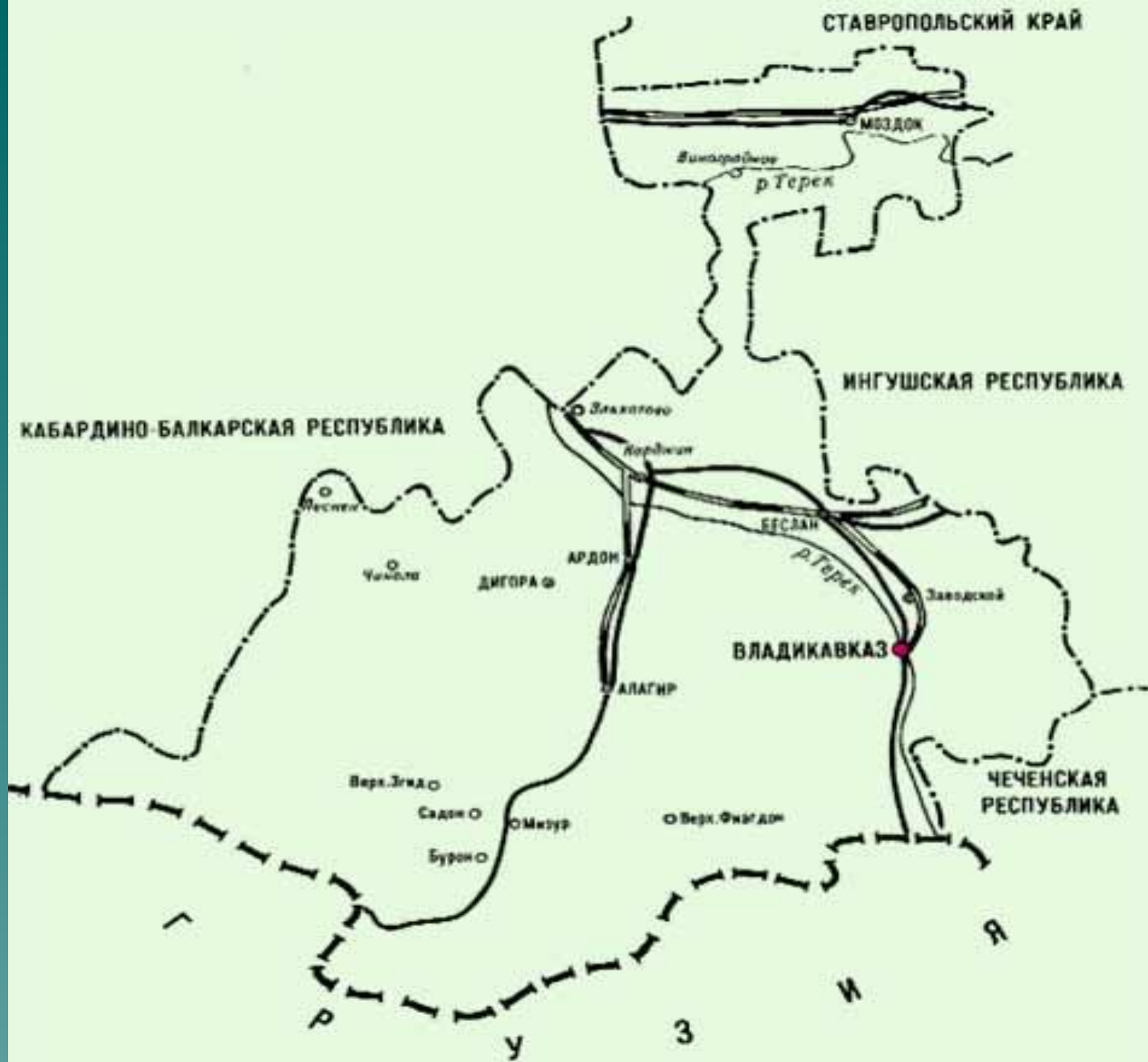


С.Даргавс

Мертвых городок







Карта растительности

УСЛОВНЫЕ ОБОЗНАЧЕНИЯ

- 1 Сельскохозяйственные земли
- Степная растительность**
- 2 Разнотравно-злаковые степи
- 3 Горные степи с нагорными ксерофитами
- Луговая растительность**
- 4 Остепненные луга
- 5 Субальпийские луга
- 6 Альпийские луга
- Лесная растительность**
- 7 Сосновые высокогорные леса
- 8 Березовые высокогорные леса (хриволесье)
- 9 Дубовые леса
- 10 Ветлово-ивовые леса с тальником
- 11 Буково-грабовые леса
- 12 Нивальная зона



Литература

- ◆ www.investinosetia.ru/pages/rso-a
- ◆ www.nosu.ru
- ◆ www.rso-a.ru/about/smi
- ◆ www.wikipedia.ru.org/wiki
- ◆ www.ironradio.ru