


Визитная карточка Волоконовского района



Герб Волоконовского

района



Геральдический щит, на золотистом фоне которого расположены три красных (червлёных) тюльпана с зелеными стеблями и листьями. В вольной части герб Белгородской области.

Дата принятия: утвержден постановлением главы администрации района № 29 от 1.02.97
Номер в Геральдическом

Эскиз представлен Н. Принцевским в соавторстве с В. Пальвалем, В. Легезой и И. Пархоменко.

Золотистый фон символизирует основное богатство края - хлеб. Три тюльпана - символы красоты местной природы.

В Волоконовском парке еще встречаются дикие тюльпаны. Считается, что в бутоне дикого тюльпана заключено счастье.



Глава администрации Волоконовского района



Бикетов Сергей Иванович родился 29 сентября 1960 года в с. Фоцеватово Волоконовского района Белгородской области в семье колхозника.

В 1978 г. закончил Фоцеватовскую среднюю школу. После окончания школы был призван в ряды Вооруженных Сил.

В июле 1981 г. поступил на работу в колхоз имени Ленина шофером.

С февраля 1982 г. по сентябрь 1984 г. работал методистом по спорту, затем по март 1987 г. – трактористом.

В августе 1988 года, после окончания заочного отделения Белгородского сельскохозяйственного института был переведен в центральную бухгалтерию бухгалтером, а с марта 1992 г. по май 1994 г. главным бухгалтером колхоза имени Ленина.

С мая 1995 г. – заместитель главы администрации района, инспектором отдела финансов и налоговой политики администрации Волоконовского района. С мая 1994 г. по май 1995 г. работал старшим кредитным инспектором Волоконовского отделения Сбербанка № 3800.

С октября 2007 г. по октябрь 2009 г. – первый заместитель главы администрации района, начальник управления финансов и бюджетной политики.

В октябре 2009 г. назначен заместителем начальника департамента – начальником управления доходов бюджета и финансового рынка департамента финансов и бюджетной политики Белгородской области.

22 марта 2012 г. назначен главой администрации муниципального райо-

История п. Волоконовка и



Герб князей

Волконских

Волоконовского района
В 1721 году на реке Оскел была основана слобода Волоконовка. Название слободы связано с князьями Волконскими, которым она первоначально принадлежала.

В современных границах район сложился в 1928 году. До 1954 года район находился в составе Курской области, а с 1954 года вошел в состав новообразованной Белгородской области. В 1961 году Волоконовка получила статус посёлка городского типа, с 12 января 1964 года сложились современные границы. Площадь района составляет 1286 км².

Волоконовский район на севере граничит с Новооскольским, на северо-востоке – с Красногвардейским, на юго-востоке – с Валуйским, на юго-западе – с Шебекинским районами Белгородской области и с двумя районами Украины – Великобурлукским и Волчанским.

Численность населения Волоконовского района на 1 января 2013 года составила 32 204 человека.

Расстояние от областного центра, города Белгорода, до районного центра по железной дороге – 273 км, по автодороге – 120 км.

В состав Волоконовского района включены два городских поселения - поселок Волоконовка и поселок Пятницкое и 12 сельских поселений - Борисовское, Волчье-Александровское, Голофеевское, Грушевское, Погромское, Покровское, Репьёвское, Староивановское, Тишанское, Фощеватовское, Шидловское и Ютановское.

Волоконовский район – частица Святого Белогорья, он богат своей историей и культурными традициями. Уникальность и неповторимость нашего края – сохранившийся археологический комплекс времен салтово-маяцкой культуры, являющейся колыбелью

Культурное наследие Волоконовского района



Братская могила советских воинов п.Волоконовка



Памятник Герою Советского Союза Т.П.Курочкину п.Волоконовка



Памятник «Женщине - воину, труженице, матери» п. Волоконовка



Братская могила советских воинов п. Пятницкое



Стела воинам-землякам, погибшим в боях с фашистскими захватчиками п. Пятницкое

Культурное наследие Волоконовского

Братские могилы района советских воинов



с.
**Борисовк
а**



с.Волчья
Александровка



с.
Староивановка



с.
Тишанка



с.
Погромец



с.Верхние
Лубянки

Культурное наследие Волоконовского района

Братские могилы советских воинов



с.
Фощеватово

с.
Ютановка



Памятники воинам-землякам, погибшим в боях с фашистскими



с.
Грушевка




с.
Голофеевк
а



с.
Покровка

Памятники архитектуры Волоконовского района



**ДЕРЕВЯННАЯ МЕЛЬНИЦА с.
Новоивановка**


Помещик Барков купил мельницу и поставил её в с.Новоивановка. До Великой Отечественной войны мельница работала бесперебойно. Во время войны работа приостановилась. После войны на мельнице работали круглосуточно, в три смены. Продукцию отгружали по всей стране.



**ВОДЯНАЯ МЕЛЬНИЦА
с.Ютановка**

Построена в 1914 году. В настоящее время не используется.

Памятники архитектуры Волоконовского района



ЗЕМСКАЯ ШКОЛА

с.Волчья Александровка

В 1890-1900 годы в с.Волчье Александровка построилась и была открыта земская школа. В земской школе обучалось 62 мальчика и 11 девочек.



НАРОДНОЕ УЧИЛИЩЕ С РЕМЕСЛЕННЫМ ОТДЕЛЕНИЕМ ПРИ НЁМ

с.Ютановка

Училище основано в 1906 году по просьбе землевладельца Е.П. Ковалевского. С 1 июля 1911 года Ютановское начальное училище было преобразовано в низшую ремесленную школу. В настоящее время – это Ютановский агроμηχανический техникум.

Памятники

Природы

Усадьба «Борисовка», парк

Небольшой регулярный
усадебный парк сер. XIX века,
образец умелого
использования малых
площадей во внутрисельском
паркостроении. Парк
прямоугольной формы (пл. 6 га)
окружен селом. Подъездная
дорога проходит вдоль
западной границы парка. В
конце XVIII в. усадьбой владели
Девьеры. К центру регулярного
парка сходились 5 лучей, ряды
шли вдоль южной, восточной и
частично вдоль северной
сторон парка. С трех сторон
(кроме западной) парк был
обнесен каменной оградой и
валом с канавой, по которому
росл клены, акация желтая.
Основу озеленения парка
составляли липа и клен. На
небольших полянах в южной
части парка сохранилось около



Хутор «Градовский» Градовских, парк

Парк хутора «Градовский» (пл. 25 га) - интереснейший памятник садово-паркового искусства пейзажного стиля с оригинальной планировкой, с большими садами, системой прудов – образец прекрасного использования местного ландшафта расположен на западной окраине села Шидловка, на высоком склоне восточной экспозиции. У подножия склона вдоль восточной границы парка протекает узенькая речка Волчья. На речке напротив парка устроена большая красивая запруда перегороженная насыпной дамбой.



По дамбе от трассы на Волоконовку в парк ведет подъездная дорога, которая поднимаясь по склону подходила к усадебному дому в западной части парка. Теперь здесь сохранились лишь развалины фундаментов среди зарослей сирени, шиповника, боярышника и куртин барвинка.

Северной границей парка является овраг «лесок», вдоль которого проходит вал с канавой. По валу тянется ряд 80-летней акации белой. С внешней стороны вала проходит грунтовая дорога, с внутренне (парковой) – 100 летние единичные ясени, боярышник, ивы (в низине). С запада к парку примыкает колхозный яблоневый сад, отделенный от парка дорожкой с канавой. С запада, вдоль южной границы, около 240 м тянется старая липовая аллея. Примерно с середины южной границы на восток от липовой аллеи проходит овраг. Здесь сохранились редкие старовозрастные деревья: клены, дуб, ясени,



вяз у подножия склона ивы

Культурное наследие Волоконовского края уникально. Оно должно оставаться не только в книгах и воспоминаниях, но и в исторических памятниках. История былых времен должна учить всех нас.

**Все, что мы делаем
в настоящем,
как в зеркале,
отразится в
будущем!!!**