

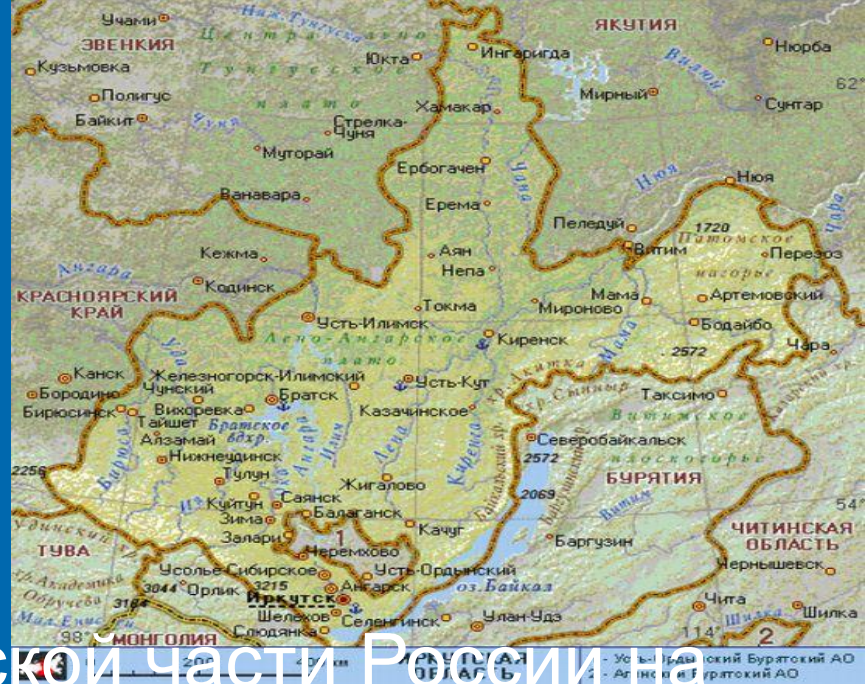
История Земли Иркутской!



Содержание:

1. Где находится наш край, его соседи.
2. Дата рождения Иркутской и Братской области.
3. Численность населения: России, области, района.
4. Крупные города Иркутской области.
5. Выдающиеся люди Иркутской области.
6. Богатство края
7. Герб Иркутской области
8. Остроги приангарья, коренное население края.

1



Иркутск расположен в Азиатской части России на территории Восточной Сибири в 5042 км[2] к юго-востоку от Москвы, в 2887 км к северо-западу от Владивостока, в 520 км к северу от Улан-Батора, и в 1650 км к северо-западу от Пекина. Иркутск расположен на обоих берегах реки Ангары на месте впадения рек Иркут и Ушаковка, в 55 км от уникального объекта всемирного наследия ЮНЕСКО — озера Байкал, на южной окраине Иркутско-Черемховской равнины

2.

□ **Иркутск основан в 1661 году**

Иркутский острог zaloжили казаки под руководством Якова Похабова. Своё название острог получил от реки Иркут — притока Ангары, а выбор именно этого места основания Яков Похабов обосновывал тем, что “...тут место самое лучшее, угоднее для пашень и скотной выпуск и сенные покосы и рыбные ловли все близко...”. И действительно, место оказалось настолько выгодным для развития торгово-промышленных и экспедиционных путей, что вскоре после основания это был уже важнейший опорный пункт для торговли с Китаем.


Братск основан в 12 Декабря 1631 года.

Группа казаков-землепроходцев численностью в 40 человек во главе с Пантелеем Демидовым основали маленькую крепость на реке Ангаре в устье р. Ока и назвали ее Братским острогом. Название вышло от переосмысленного русскими этнонима буряты в «браты» — «братья».

3.

- Численность населения России – на 2013 год, **143 369 806 чел.**
- Численность населения Иркутской области - на 2009 год, 2.5 млн. чел.
- Численность населения Братского района – на 2010 год, **61 248 человек**

4. Крупные города Иркутской области:

- Ангарск
 - Байкальск
 - Братск
 - Шелехово
 - Усть-Илимск
 - Усть-Кут
 - Тайшет
- 

5.

Люди родившиеся в Иркутской области, своим трудом, талантом и призванием прославившие наш сибирский край, далеко за его пределами.

Евгений Александрович Евтушенко - Заслуженный деятель культуры РСФСР

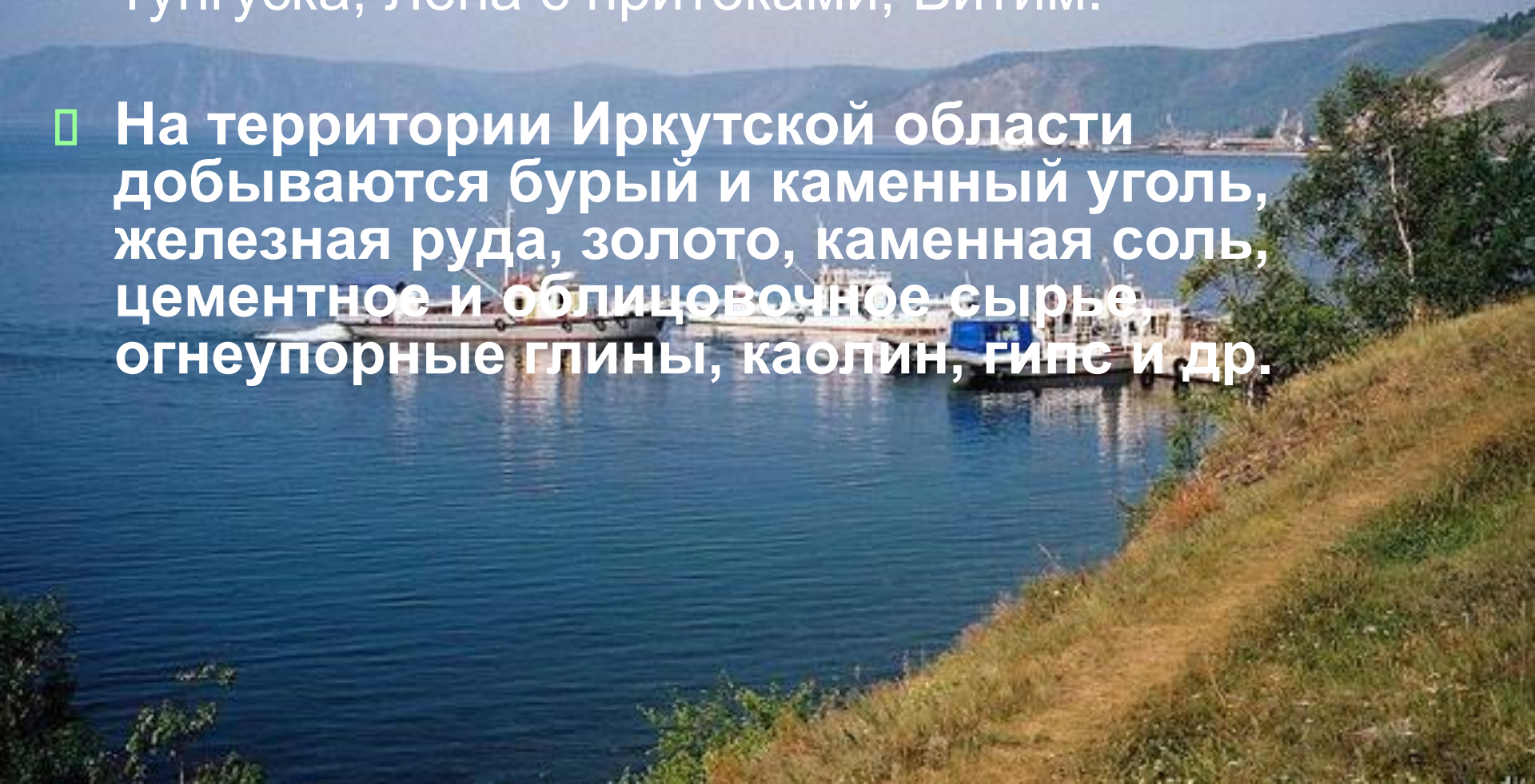
Александр Валентинович Вампилов - Русский драматург.

Валентин Григорьевич Распутин - Писатель и общественный деятель.

Денис Леонидович Мацуев - Российский пианист.

6. Богатства края.

- На территории области находится самое глубокое в мире озеро Байкал (западная его часть). Главные реки: Ангара, Нижняя Тунгуска, Лена с притоками, Витим.
- На территории Иркутской области добываются бурый и каменный уголь, железная руда, золото, каменная соль, цементное и облицовочное сырье, огнеупорные глины, каолин, гипс и др.



7

Герб Герб Иркутской области Герб Иркутской области представляет собой изображение щита Герб Иркутской области представляет собой изображение щита, с изображением бобра Герб Иркутской области представляет собой изображение щита, с изображением бобра. Геральдическое описание герба гласит: «В серебряном поле чёрный бобр Герб Иркутской области представляет собой изображение щита, с изображением бобра. Геральдическое описание герба гласит: «В серебряном поле чёрный бобр с червлёными глазами, держащий в пасти червлёного соболя».



В 1630 был основан Илимский острог



□ В 1631 был
основан- Братский и Усть-
Кутский остроги.



□ в 1632 был основан Иркутский острог



8. Коренные населения

- Коренные народы на территории Иркутской области представлены бурятами, эвенками, тофаларами. Коренное нерусское население, сохранившее свои этнические территории, родные языки и традиционные культурно-бытовые особенности, было повсеместно вовлечено в тесные связи с русскими соседями, пришедшими на территорию в XVII в.



Спасибо за внимание