


Реки и озера Мордовии




A dark blue arrow points to the right from the left edge of the slide. Several thin, curved lines in shades of blue and grey originate from the left side and sweep across the slide towards the right.

Цель занятия:

Формировать представление детей о реках и озерах родного края.

Задачи занятия:

- ознакомить с некоторыми реками и озерами нашего края;
- обогащать знания о природе края;
- побуждать детей к рассуждению, анализу;
- прививать бережное отношение к природе.

A dark grey arrow points to the right from the left edge of the slide. Below it, several thin, curved lines in shades of blue and grey sweep across the left side of the slide.

□ В Республике Мордовия 1525 рек, их общая длина более 9 тысяч километров.

Река Мокша

Мокша – самая большая река в Мордовии – является правым притоком Оки. Ее длина 656 км.



Река Сивинь

□ Сивинь — правый приток Мокши. Длина 124 км.



Река Исса

□ Исса - правый приток Мокши. Длина 149 км.



Река Сура

Сура — правый приток Волги. Длина 841 км.



Река Алатырь

Алатырь — левый приток Суры. Длина 296 км.




Река Инсар

Инсар — правый приток Алатыря.

Длина 168 км.





□ В Мордовии насчитывается около 500 озер, 80 наиболее крупные из них имеют общую площадь около 9 тыс.кв.км. По происхождению озерные впадины преимущественно речные.

□ Все озера отличаются большой глубиной и богатством органического мира. Основные источники питания — поверхностный сток, атмосферные осадки и грунтовые воды.

Озеро Инерка

Озеро Инерка – самое большое озеро в республике. В переводе с мордовского языка Инерка означает «Великое озеро».



Озеро Инорка

Озеро Инорка – второе по величине озеро в Мордовии.
Расположено в пойме реки Мокши, ниже города Темников.



Озеро Ендовище

Озеро Ендовище (г. Темников), образовавшееся на месте карстовой воронки.

