

Кубановедение

Рельеф Краснодарского края

Давыдова Елена Витальевна

учитель начальных классов

МБОУ СОШ № 3 им. А.Верещагиной г.Туапсе

МО Туапсинский район Краснодарского края

ФОРМЫ ЗЕМНОЙ ПОВЕРХНОСТИ

ГОРЫ



РАВНИНА





ХОЛМ



ОБРАГ



Рельеф – это неровности поверхности
Земли




Могучие горы,
 Степные просторы,
 Приморского берега
 грань...
 Леса и поляны,
 Сады и лиманы –
 Всё наша родная
 Кубань.
 В. Подкопаев

1. Краснодарское водохранилище
2. Шапсугское водохранилище
3. Озеро Ханское
4. Озеро Кардывач
5. Лиман Ахтанизовский
6. Лиман Ейский
7. Лиман Кирпильский
8. Лиман Бейсугский
9. Лиман Кизилташский
10. Ставропольская возвышенность

- Нефть
- Газ
- Строительные материалы
- Минеральные источники
- Болота

Рельеф Краснодарского края

Горны
й



Равнинный



Кавказские горы

Цахвоа 3345

^М
Фишт 2852

^М
Чугуш 2240
^М







