

Родной край –  
часть большой  
страны.

Наш край.












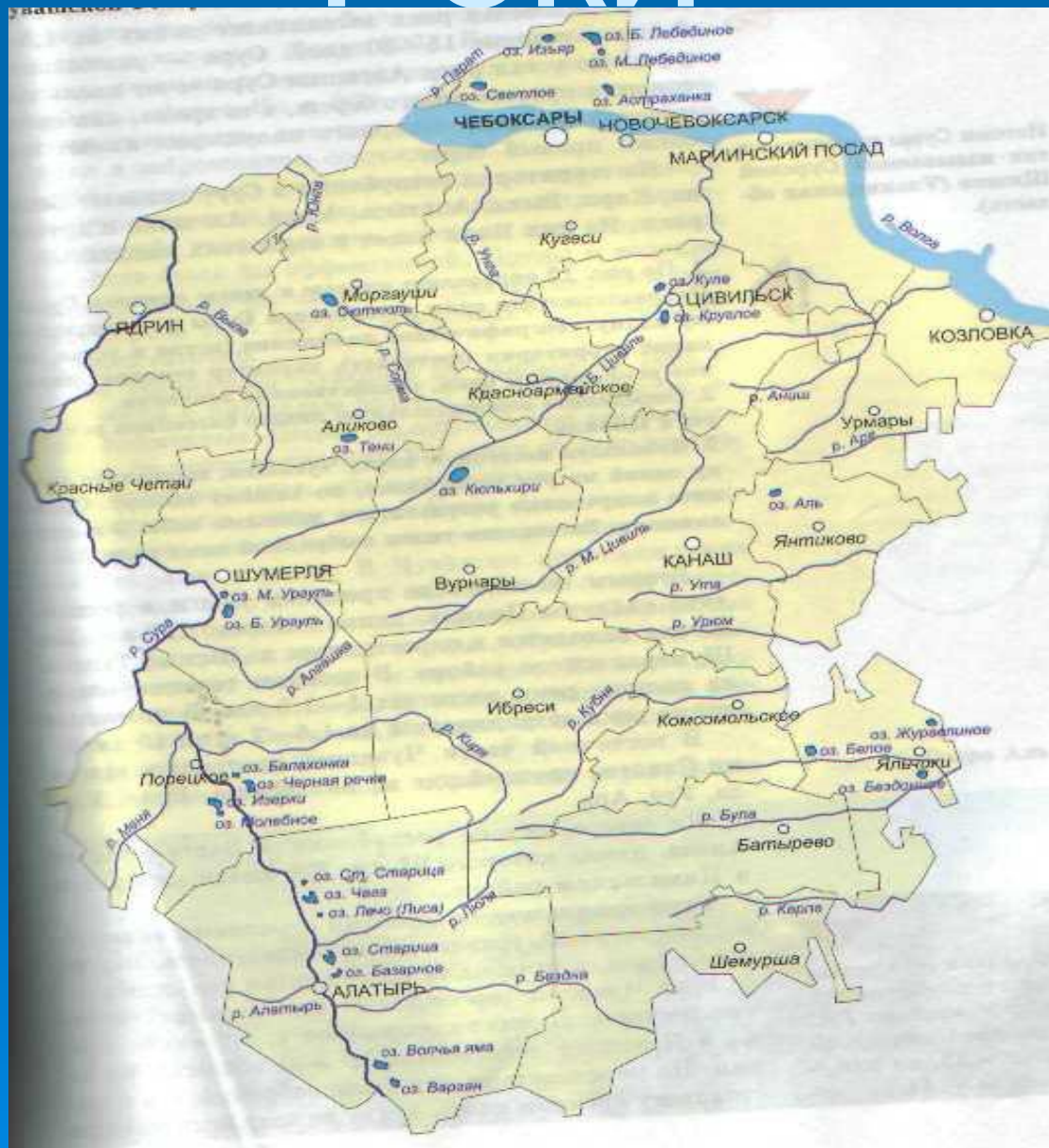
# Лето



# Осень



# Реки





# Районы

Административная карта  
Чувашской Республики



## Населенные пункты

- **ЧЕБОКСАРЫ** Столица Чувашской Республики
- **АЛАТЫРЬ** Города
- Вурнары Поселки городского типа
- *Моргауши* Населенные пункты сельского типа

## Пути сообщения

- Судоводные реки
- Железные дороги
- Безрельсовые дороги
  - республиканского значения
  - общегосударственного значения



# Адонис весенний



# ЧИЛИМ



# Кувшинка



# Ветреница дубравная



# Колокольчик




# Купальница









Конец

Спасибо за  
внимание

