



## Урок Знаний на тему:

# «С чего начинается Родина?»

Составила  
Учитель МБСОУ СОШ № 66  
Михайлова Наталия  
Евгеньевна



# АКТУАЛЬНОСТЬ

**Каждый уважающий себя  
человек должен знать  
историю своей Родины!**

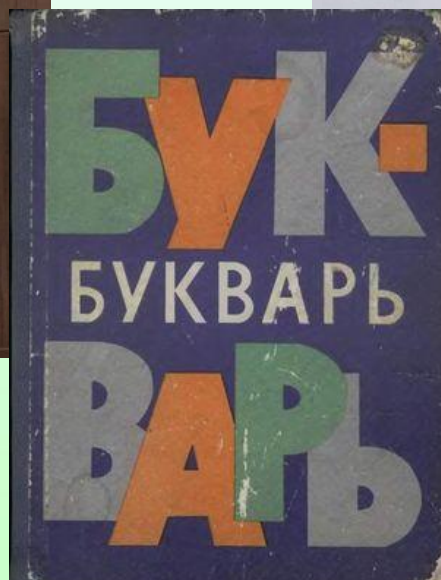


# **С чего начинается Родина?**

**С глаз мамы, с улыбки отца, с крохотной  
снежинки на твоей варежке, с первого слова, с  
вишни под твоим окном, с друзей, с любви...**

**У каждого человека свой ответ на этот вопрос.**






*С картинки в твоём букваре,*



*С хороших и верных товарищей,  
Живущих в соседнем дворе,*



*А может она начинается  
С той песни, что пела нам мать,*



О том, что такое Родина для каждого человека, сказано в мудрой русской песне: «Человек без родины, что соловей без песни». Своей песней соловей зажигает сердца, пробуждает любовь, заставляет плакать, он наполняет мир несказанной красотой. И как соловей – песней, лишь Родиной силён, одухотворён, добр и красив человек.



**Родиной мы называем страну, в которой  
родились.**

**Страна, в которой я родился –  
это Россия.**





**Столица Российского государства -  
Москва.**



**Герб Российской Федерации**




**Флаг Российской Федерации**

**Также у Российской Федерации есть гимн**

**Все символы государства означают его независимость, они подчёркивают особенности и самые значимые страницы нашего государства.**

Хабаровский край – это так далеко!  
Добраться сюда будет вам нелегко.  
Хотим познакомить вас с краем заочно.  
Суров, но красив он – это уж точно!



**Любовь к Отчизне начинается с любви к своей малой Родине  
– месту, где родился человек.**



Центр – г. Хабаровск (**610** тыс. человек).

Дата образования края – **20** октября **1938**г.

Площадь территории - **778, 6** тыс. кв. м

Численность населения – **1,557,4** тыс. ч.

**Моя малая Родина – город Хабаровск**

## ГЕОГРАФИЧЕСКОЕ ПОЛОЖЕНИЕ

Край расположен в центральной части южной половины российского Дальнего Востока, граничит с

Приморским краем, Еврейской автономной областью, Амурской и Магаданской областями.

Государственная граница с Китаем.

Омывается Охотским и Японским морями и

Татарским проливом.



# Символы Хабаровского края



Флаг Хабаровского края

- Флаг Хабаровского края представляет собой прямоугольное полотнище, разделенное на три части .

Герб Хабаровского края

В центре щита, серебра (белого) цвета, на почетном месте, изображена мощная естественная фигура сидящего на задних лапах черного цвета белогрудого медведя, который передними лапами бережно удерживает (прижимает к груди) герб Хабаровска - краевого центра Хабаровского края.



# Административно-территориальное устройство.

**Хабаровский край  
включает**

- **17 административных районов,**
- **7 городов,**
- **29 поселков городского типа.**



# Моря Хабаровского края



- С Востока край омывается Охотским и Японским морями, от острова Сахалин отделяется проливами Татарский и Невельского. Линия побережья протянулась на 2,5 тыс. км. Помимо основной, континентальной части, в состав края входят несколько островов, среди них самые крупные – Шантарские





# Реки Хабаровского края

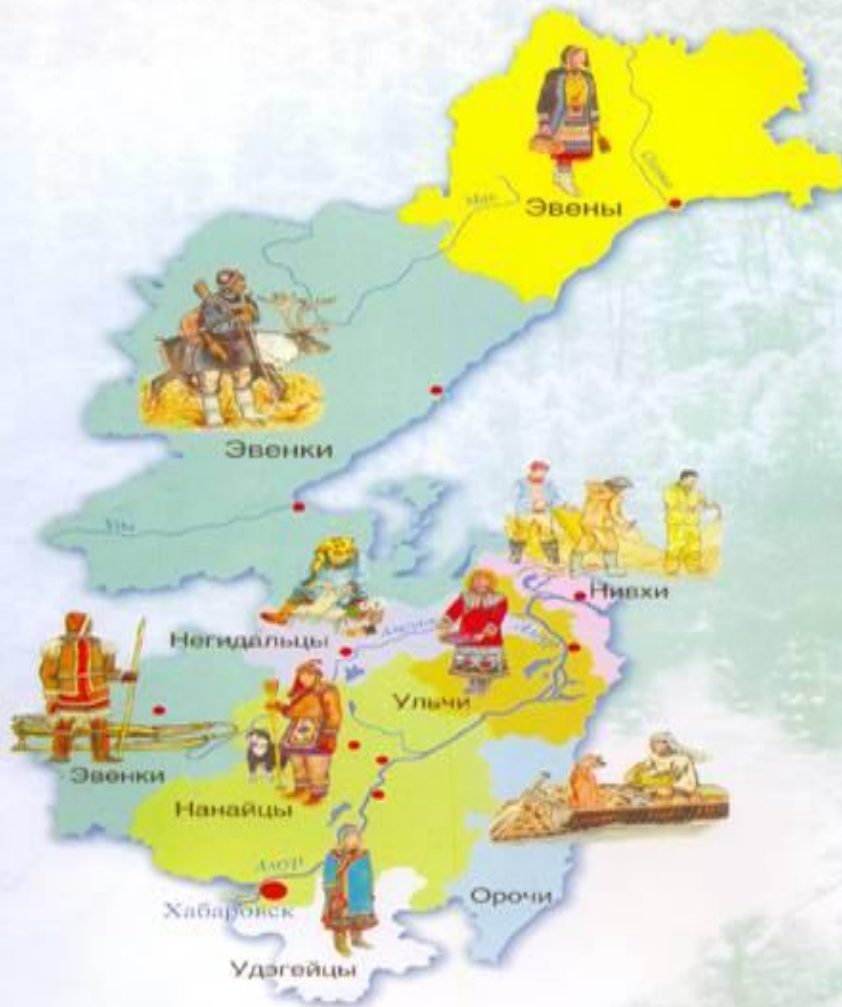


- Около половины территории Хабаровского края омываются притоками Амура, наиболее крупные из них: Бурея, Тунгуска, Горюн, Амгунь, Уссури, Аньюй, Гур. Реки северо-западной части края - Мая, Учур (бассейн Лены). Реки бассейна Японского моря - Коппи и Тумнин, бассейна Охотского моря - Тугур, Уда, Урак, Охота, Иня.

# Население края



Коренные малочисленные народы Севера  
на территории Хабаровского края




- Состав населения многонациональный. В крае проживают представители почти всех народностей Дальнего Востока: русские, нанайцы, ульчи, орочи, удэгейцы, нивхи, негидальцы, эвены, эвенки и др.



До появления русских на Амуре проживали племена дауров, эвенов, натков, гиляков и других народов- около 30 тысяч человек. Они ясака никому не платили, были независимыми. Первым экспедициям на Амур поручалось приводить местное население в российское подданство.



# Длинная дорога на Амур

- История освоения Дальнего Востока- Это история путешествий и славных дел русских землепроходцев, большинство из которых были простыми людьми без названий и титулов. Часто даже не подозревая, они совершали великие географические открытия. На глазах одного поколения граница России была перенесена с Урала на берега Тихого Океана. Вспоминая о том времени в канун дня рождения Хабаровска, нельзя не вспомнить о человеке, чье имя носит город и край,- Ерофее Хабарове.
- 

# Ерофей Хабаров



- ХАБАРОВ Ерофей Павлович, русский землепроходец и предприниматель.
- В 1649-53 совершил поход с отрядом по Амуру от впадения в него р. Урки до низовий, в результате которого приамурское коренное население приняло русское подданство. Хабаров составил “Чертеж реке Амуру”. В 1655 он был произведен в дети боярские по г. Илимску.

# Муравьёв - Амурский



Государственный деятель и дипломат. С 1847 по 1861 генерал-губернатор восточной Сибири.

Содействовал изучению и освоению края. Руководил экспедициями по Амуру в 1854-1855 годах.

Подписал Айгунский договор с Китаем в 1858 году от имени российского императора.

На 5-ти тысячной  
купюре  
изображен мост через  
Амур и памятник  
Муравьёву-  
Амурскому





- Край богат лесными, минеральными, рыбными и другими природными ресурсами. В Красную книгу Хабаровского края внесены 167 видов растений и грибов, 127 видов животных. Среди них есть редчайшие виды, внесенные в Международную Красную книгу.





- Хабаровский край - это и промышленный край. Машиностроение, лесная, металлургическая, нефтеперерабатывающая, пищевая промышленность, транспорт и связь - вот далеко не полный перечень сфер деятельности, в которых заняты жители края.



# Над Амуром белым парусом...



Центральным местом набережной и парка является Амурский утес. У подножия утеса, вверх по течению Амура, расположен городской пляж. По Амуру можно совершить прогулку. С борта теплохода открывается величественная панорама города, протянувшегося вдоль правого берега Амура более 50 км.



Главной площадью города является площадь им. В.И. Ленина. Она внушительна по величине и оригинальна по оформлению. Сегодня площадь является местом, где ежегодно проводятся праздники, ярмарки, фестивали. Летом площадь выглядит огромным цветущим ковром. Традиционное украшение площади В. И. Ленина — фонтаны.



**(Доходный дом Плюсниных). Ныне дальневосточная государственная научная библиотека**



- Эта библиотека – крупнейшая на Дальнем Востоке, в её фондах хранится около трёх миллионов книг.

A photograph of a birch forest. The trees have characteristic white bark with dark lenticels. The ground is covered in tall green grass and some small plants. Sunlight filters through the leaves, creating dappled light on the forest floor.

**Родина для каждого человека  
является самым близким и  
дорогим местом на всей земле.**

# Мои край.



Мой край далекий и родной,  
Навеки связан я с тобой.  
Твои леса мне так родны,  
Озера сердцу дороги,  
Вершины гор, ну просто сказка,  
Макушки все из белой краски.  
Твоя тайга полна чудес,  
И ягод вкусных в ней не счесть.  
Вся живность здесь полна красы,  
И люди к ней всегда добры.  
И если ты попал сюда,  
То не уедешь никогда.

Заздравных Денис,  
ученик 10 б класса  
МОУ СОШ № 9



## **Вывод:**

**Необходимо изучать историю своей Родины, чтобы стать достойным гражданином своей страны.**

**От малых дел рождается большая любовь к ближнему, семье, народу, России.**

**Всё это мы называем –  
ПАТРИОТИЗМОМ**





**Спасибо за внимание!!!**