

An aerial photograph of a city, likely St. Petersburg, Russia, showing a wide river with a multi-arched bridge. The city buildings are visible in the background, and the water reflects the sky. The text "Сосуды" is overlaid on the image in a large, stylized font.

"Сосуды" города

Дорогие ребята!

*Сегодня мы отправимся в увлекательное путешествие
по рекам нашего города. Ваши правильные ответы
помогут вам в пути.*



*Рядом с какой рекой
установлен гранитный столб
с отметками петербургских
наводнений?*

1

Мойка

2

Фонтанка

3

Нева

Молодцы! Это правильный ответ



Следующий
вопрос

Вы ошиблись!!!
Правильный ответ:

Мойка.




Постарайся ответить
на следующий
вопрос

Выполни вычисления и узнай, сколько цветных мостов на мосте.

+1

-1



Назови их.

Славится Мойка мостами цветными:
Жёлтым, Зелёным, Красным и Синим.



Следующий
вопрос

Какой мост самый широкий?

1

Жёлтый

2

Синий

3

Красный

Вопросы и ответы на
текущие вопросы

Следующий
вопрос

Как называется главный "сосуд" нашего города?

1

Фонтанка


2

Канал Грибоедова

3

Нева


Это неправильный ответ!



Узнай верный
ответ

Реши цепочку примеров

ЭТО река Нева.
и узнай длину Невы.



Проверь себя

Длина Невы

км



Что означает название реки - Нева?

Назовите обе версии учёных

?"Новая вода"

"Текущая среди болот"

На какой реке
один из мостов
украшен
четвёркой коней?



1

Фонтанка

2

Мойка

3

Нева



**Вы
ошиблись!**

**Хотите
узнать**

правильны

й Хотите

узнать

правильны

й ответ?



Это река Фонтанка

Следующий вопрос

Разгадали певца и узнали автора
конных скульптур на Останке



И ПРОВЕРЬ СЕБЯ

Ж ~~подка~~ **Т**

==

К **л** **о** **д** **д** **т**

Наше
путешествие
пошло к концу.

Спасибо
за правильные
ответы.

