

Создание гипотетической страны



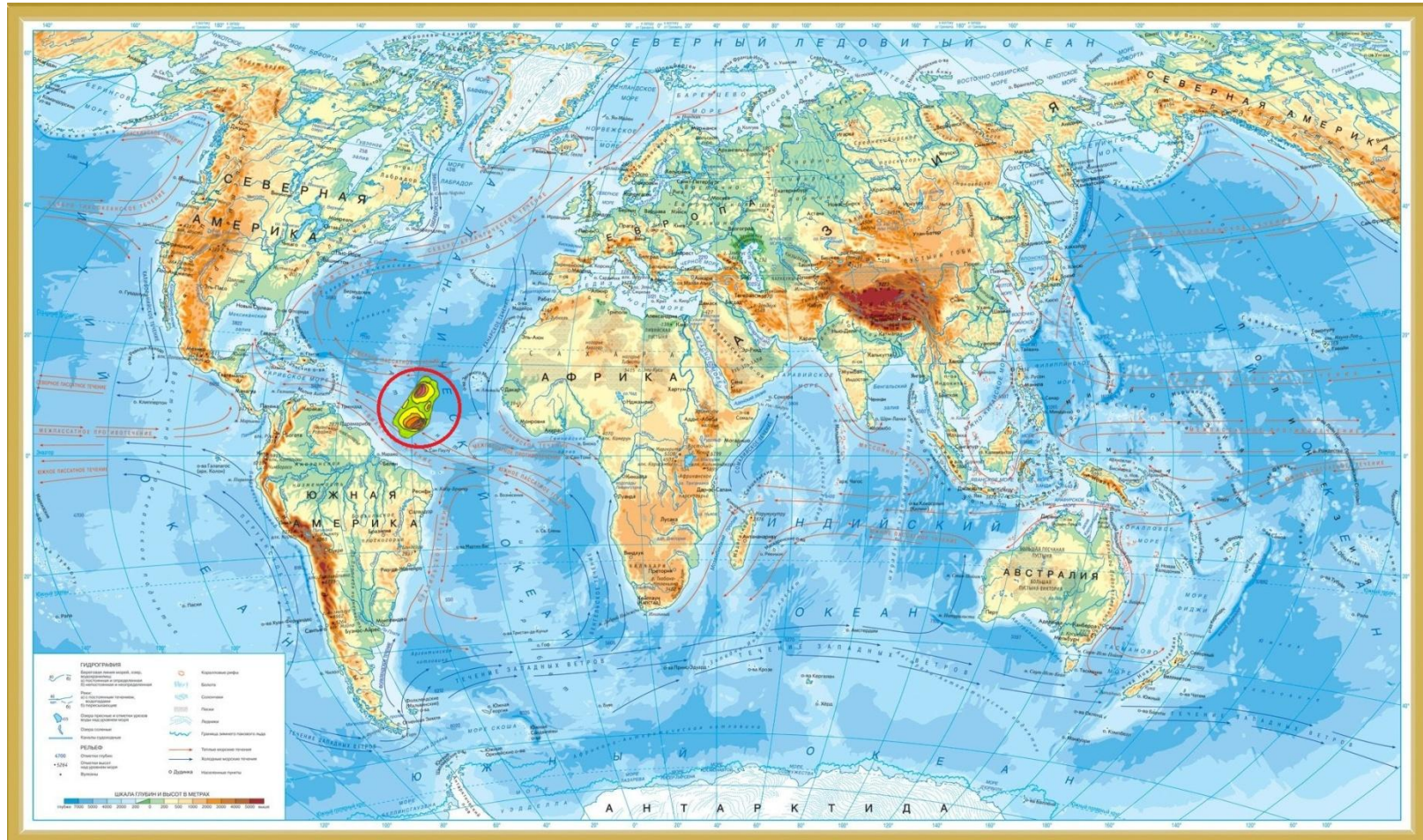
Выполнили:
Ученицы 7 класса
Поверенная Ксения
Петрова Настя
Жижина Александра

Содержание

1. Физическая карта острова;
2. Климатическая карта острова;
3. Карта природных зон
4. Особенности климата острова
5. История острова
6. Сельское хозяйство страны
7. Национальная кухня
8. Национальная одежда
9. Национальный праздник



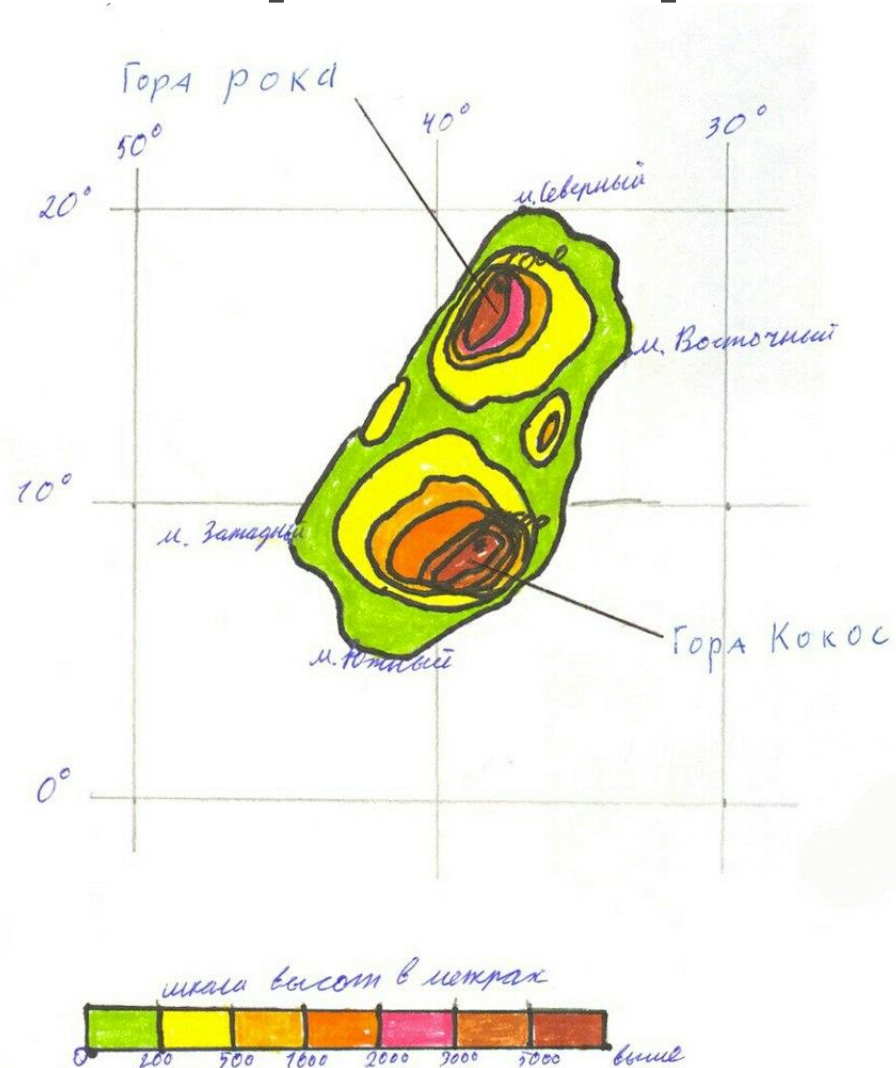
Физическая карта мира



На данном слайде представлен остров на физической карте мира.


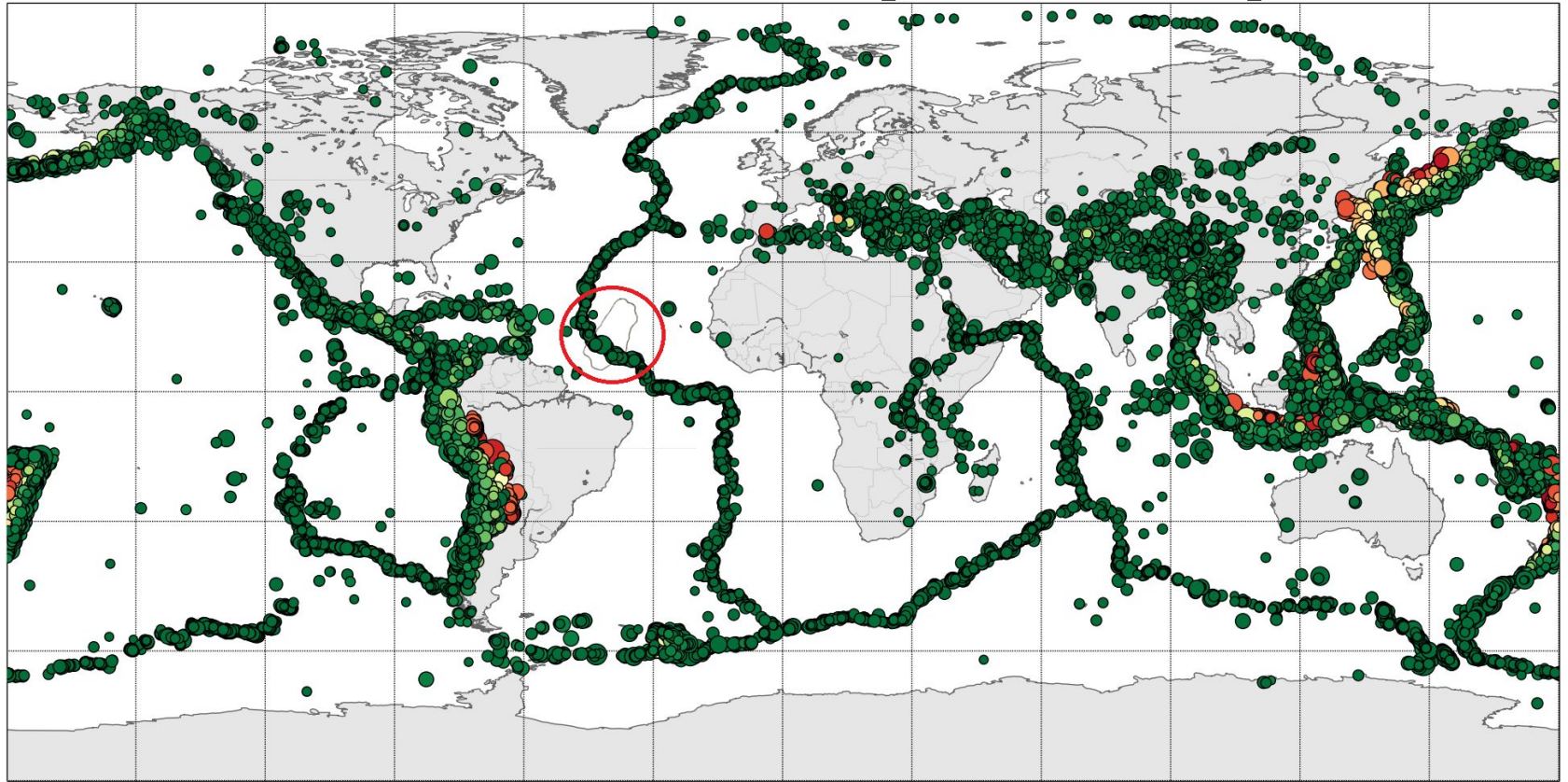
Физическая карта острова

Физическая карта - карта передающая внешний облик территории и акватории. На физической карте нашего острова подробно показаны рельеф, основные географические названия, координаты и т.д.



сейсмическая карта острова

33873 events (1976-01-01 to 2010-12-31) - Color codes depth, size the magnitude



На данном слайде представлена сейсмическая активность на острове.

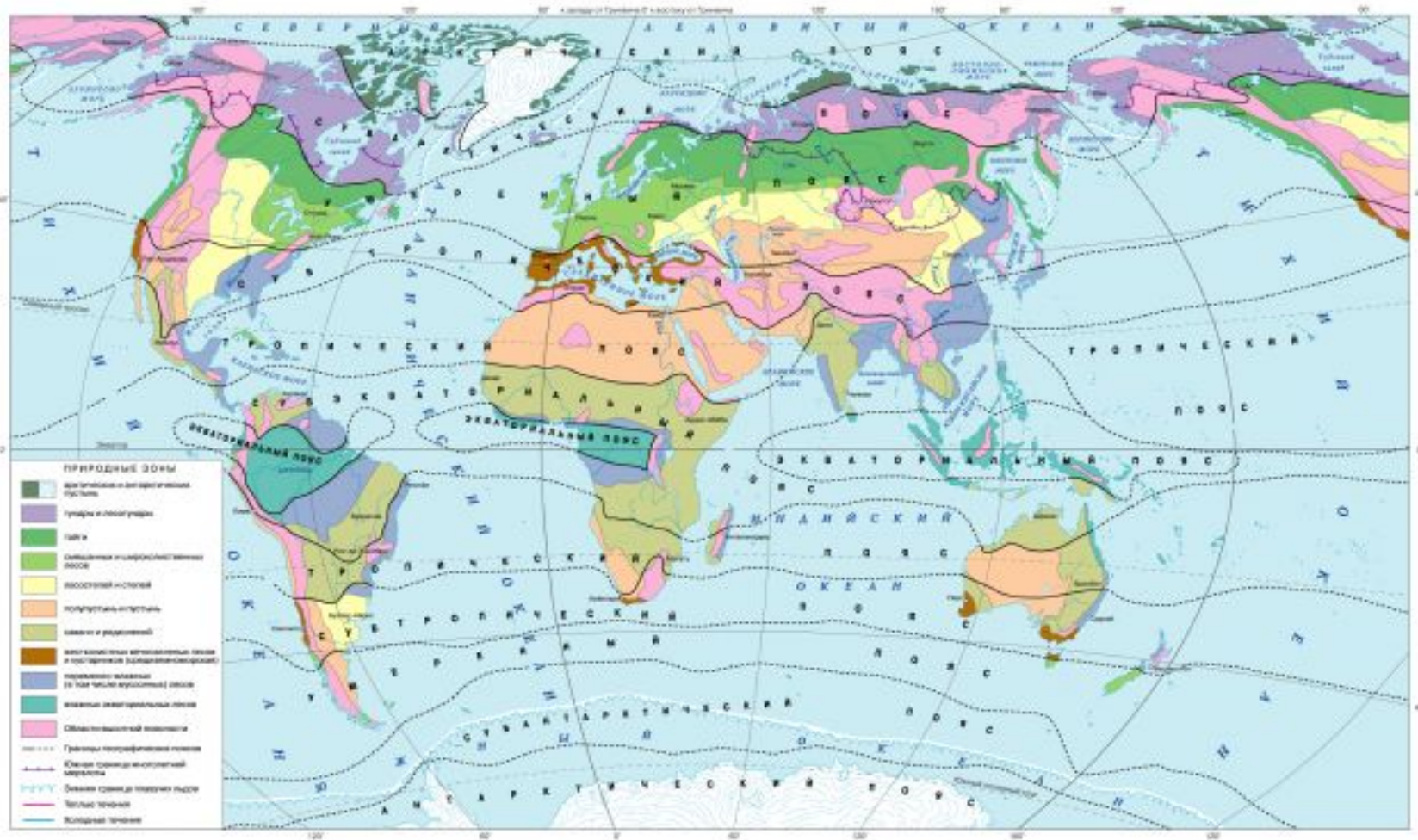
Климатическая карта и карта природных зон острова

Природные зоны - это зоны изменения природы, климата и популяции животных. На нашем острове это – области высотной поясности, саванны и редколесья, переменновлажные леса и влажные экваториальные леса.



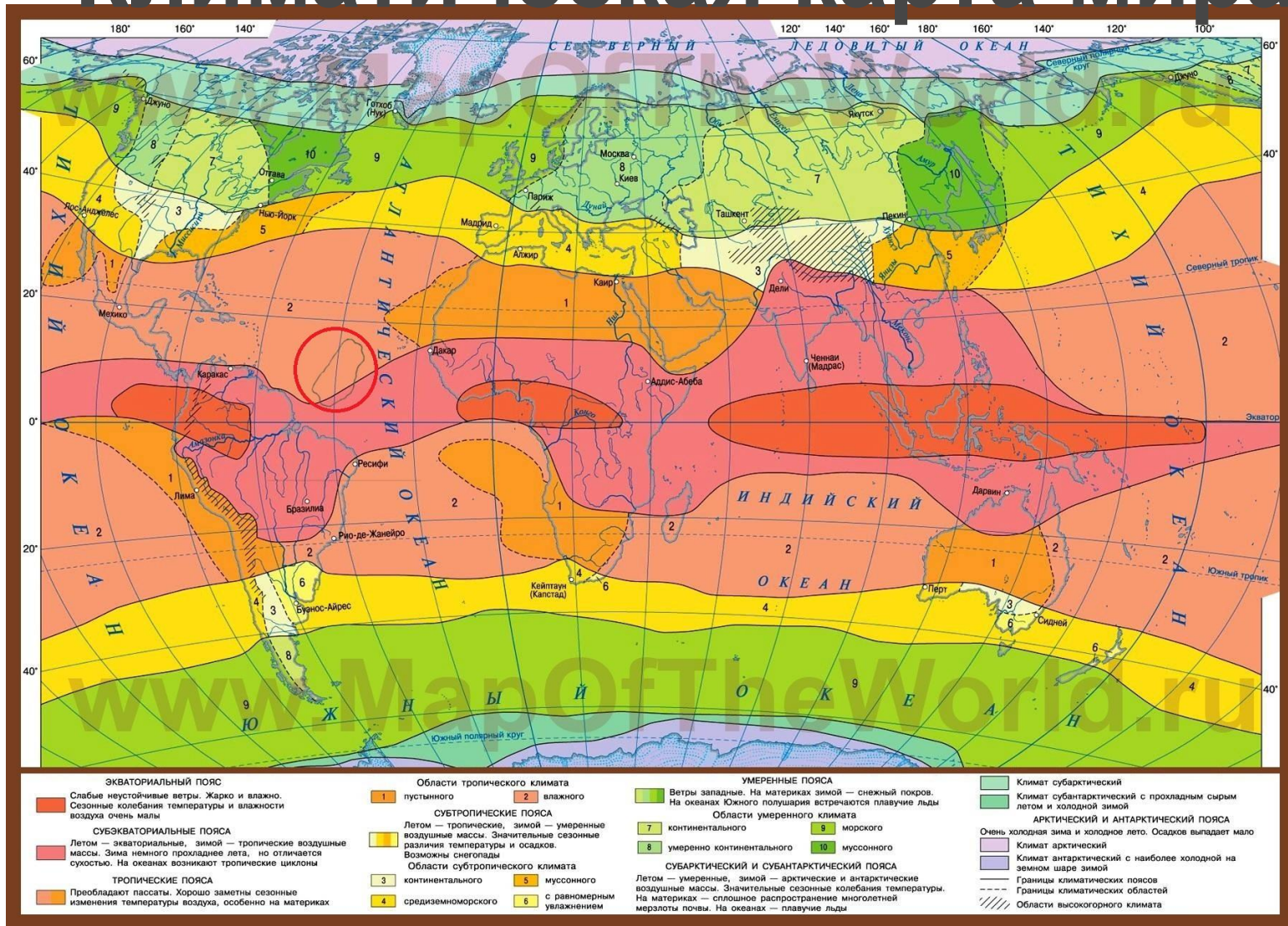
- саванн и редколесий
- переменно-влажных (в том числе муссонных) лесов
- влажных экваториальных лесов
- Области высотной поясности

Природная карта мира



На данном слайде представлен остров на карте природных зон мира.

Климатическая карта мира



Климатическая карта - карта на которой показаны особенности климата данной территории по многолетним, годовым, сезонным, месячным данным. На данном слайде представлен остров на климатической карте мира.

Особенности климата острова

По карте видно, что наш остров находится в субэкваториальном климатическом поясе.

Особенности этого пояса:

1. Летом в этом поясе господствуют экваториальные западные муссоны, а зимой — тропические восточные;
2. Средние месячные температуры от 15° до 32°C ;
3. Количество осадков и продолжительность дождливого периода уменьшаются по мере удаления от экватора;
4. Осадков выпадает от 250 до 2000 мм в год. 90—95 % осадков приходится на летний дождливый период продолжительностью от 2—3 до 9—10 мес зима сухая.



Также наш остров частично находится в экваториальном поясе.

Особенности данного пояса:

1. Постоянно высокие температуры (на равнинах 24° — 28° °C);
2. Обильные в течение всего года осадки (1 500—3000 мм, местами до 10 000 мм);
3. Слабые неустойчивые ветры;
4. Постоянно жаркий и влажный экваториальный климат, обусловленный большим притоком солнечной радиации;
5. Относительная влажность 80—95 %.



История острова

Давным-давно на свете жила девушка, звали ее Белоа. Ей было 15 лет. Её отец был правителем небольшой страны, а у матери должна была вот-вот родиться дочь.

У этой девушки была мечта: иметь такой же остров, как у ее отца. И она отправилась на поиски в Атлантический океан.

После долгого плавания она нашла остров, на котором, как оказалось, 1000 лет назад упала ракета.

Белоа решила обосноваться на нем, и когда об острове стало известно, туда стали съезжаться люди и начинать новую жизнь.

Назвала она в честь себя и своей не родившейся сестры – **Белоа-Гоа**





На данном слайде представлен флаг страны
Беола-Гола.

Сельское хозяйство страны

Люди этой страны занимаются выращиванием зёрен Молоа. В дальнейшем из этих зерен делается полезный сок.

Также они выращивают редкий травяной чай: цветы Розоа и Филуа. Кроме того, фермеры этой страны занимаются разведением скота. А именно: свинобыков, которые дают молоко, и корнеев, которые делают почву плодородней.



Национальная кухня

Торт звёзд

Этот сладкий, вкусный высокий торт синий в цвет неба и усыпан жёлтыми звёздами. Люди очень любили это лакомство и считали, что, употребляли они его с чаем, они едят звезды с неба.



Вторым национальное блюдом - печенье звезды. Они сделаны в форме звёзд с ярким жёлтым соком кристаллического цветка. Люди их очень любят потому что вкус кристалликов был изумительно вкусным.



Национальная одежда

На данном слайде
представлена
национальная одежда
страны Беола-Гола.



Национальный праздник

20 июня в стране Белоа-Гоа – Праздник звезд.

В этот день люди этой страны собираются на главных площадях своих городов чтобы посмотреть на звезды. А после они собираются в кругу своих семей, общаются и кушают национальные блюда (печёные звезды и т.д.).

Людям очень нравится этот праздник, так как они обожают звезды.



СПАСИБО



ЗА ВНИМАНИЕ