

Своя игра

**«Край таежный –
Приморье»**

Раунд 1

Представление

команд:

-название

-девиз

-эмблема

Раунд 2

«ПО РЕКЕ ВРЕМЕНИ»

10

20

30

40

50

**«ПО ЗАПОВЕДНЫМ
МЕСТАМ КРАЯ»**

10

20

30

40

50

«РАСТИТЕЛЬНЫЙ МИР»

10

20

30

40

50

«ЖИВОТНЫЙ МИР»

10

20

30

40

50

«ОРОГРАФИЯ»

10

20

30

40

50

«ИМЕНА НА КАРТЕ»

10


20

30

40

50

Кто из первых русских казаков открыл вход в устье реки Уссури, поднялся по ней на речных судах на 300 км вверх по течению до устья реки Иман, обследовал её притоки реку Хор, реку Бикин?







*Весной и летом
1656 г. Онуфрий
Степанов-
приказной
человек
Даурской земли*



"Кот в мешке"




Первое древнее государство
образовавшееся в 698-926 гг.




ГОСУДАРСТВО БОХАЙ (698 - 926 гг.)



Кто в течение полувека, до самой смерти занимался описанием многообразия растительности Приморского края?






Владимир
Леонтьевич
Комаров



Какой город в 1935 году был
переименован в Ворошилов?





***Никольск –
Уссурийск,
который в
1957 году – в
Уссурийск***



Кто в 1900-1930 гг. провёл ряд экспедиций по Сихоте-Алиню и округам озера Ханка?






***Алексей
Иванович
Куренцов***



Русский путешественник и натуралист.
Британское Королевское географическое
общество его назвало «самым
выдающимся путешественником» мира.
Петербургская Академия наук - наградила
медалью с надписью: «Первому
исследователю природы Центральной
Азии». О ком идет речь?





***Николай
Михайлович
Пржевальский***




Сколько заповедников в
Приморье?




***6: Кедровая Падь,
Уссурийский, Лазовский,
Сихотэ-Алиньский,
Морской, Ханкайский.***



Кто основал Уссурийский
заповедник?»?






Владимир Леонтьевич Комаров



"Вопрос- аукцион"




Какой заповедник самый старый?



Кедровая Падь




В каком из заповедников края есть
реликтовая тисовая роща?





Сколько листиков на сложном
листе женьшеня?






Пять



Плоды сладковатые, потом
кислят, немного соленые, да и
горчат заметно. А в общем, какие-
то «терпкие». Что это за растение?






Лимонник



В годы Великой Отечественной войны из этого дерева вытачивали подшипники для катеров, которые служили в 1,5 раза дольше чугунных. От доски, сделанной из этого дерева, пуля отскакивает как горох от стенки. Живет это дерево 350 лет. О каком дереве идет речь?






Берёза Шмидта



Какое растение дало название
религиозному празднику?






*верба-
Вербное
воскресенье*




О каком растении Пржевальский писал: «Это водное растение, близкий родственник гигантской царственной Виктории, разве только уступает ей место по своей красоте... Огромное (более аршина в диаметре) листья закрывают озеро цветами, на которых иные имеют шесть вершков».



Лотос или Лотос орехоносный




Сколько раз в год приносят
потомство зайцы?



Тру




Самое маленькое копытное
животное приморских лесов.
Высота в холке до 65 см, масса тела
– 17 кг.



Олень-кабарга




Дайте научное название
Дальневосточной кожистой
черепахе?



Трионикс




Как называется самый маленький зверёк, обитающий в нашем лесу?




Бурозубка



«Своя игра»




Кто такой каллипогон?



Реликтовый усач




А. Побожий в записках «От берегов Амура до Тихого океана», описывал – «...Сколько сложено о нем легенд, и еще одна легенда должна жить долгие годы – легенда о проведении железной дороги через его неприступную высоту...» О каком географическом объекте идет речь?



хребет Сихотэ-Алинь



В одной из Легенд о Приморском крае рассказывается – «...В Шкотовском районе располагается загадочная гора Ливадийская, более известная под старым названием, высота ее- (1332 м). О ней существует много слухов, легенд, устных рассказов туристов, она давно облюбована уфологами - здесь наблюдались НЛО, снежный человек и т.д. Назовите старое название горы Ливадийской.



гора Пидан



"Счастливы случай"




Самая высокая точка
Приморского крае?



Гора Аник




Как называется памятник
природы, который есть в
Уссурийском заповеднике?



Пещера «Спящая красавица» на горе Змеиная



В честь кого назван полуостров, на
котором расположен город
Владивосток?






**Николай
Николаевич
Муравьёв-
Амурский**




"Несчастный случай"



Этот исследователь совершил множество маршрутов по краю, описал закономерности рельефа Приморского края, открыл и нанёс на карту 22 названия перевалов, рек, гор. Автор книги «Дерсу Узала», «По Уссурийскому краю», «В горах Сихотэ-Алиня», «Сквозь тайгу».






**Владимир
Клавдиевич
Арсеньев**




Населенный пункт, основанный в 1880 году переселенцами из Черниговской губернии. Название перенесено из мест выселения и восходит, вероятно, к *голый* (голое место). Местная версия связывает его с именем Галя.



Село Галёнки



Крупный фермер, предприниматель, ученый. За участие в польском восстании 1863-1864 годов был сослан в Сибирь на каторжные работы. С 1868 года находился на вольнопоселении. На острове Аскольд восстановил стадо пятнистых оленей. Первым в России занялся промышленным выращиванием женьшеня. Основал сельскохозяйственную ферму, конный завод. Оборудовал обсерваторию, открыл стоянку древнего человека. В честь Михаила Яновича назван один из полуостровов в Приморье.



М.Я. Янковский

