



**КУБАНЬ – МОЯ,
СТЕПНАЯ
ДОЧЬ**

Ой, да Краснодарский край,
Ой, да он богат лежит.
Ой, да по степи река
РОССИИ.
Ой, да с гор крутых бежит.

**Подготовила Субботина Мария
Ученица 3 «Г» класса
Школы-лицей №4
г.Ейска Краснодарского края**

Край наш тополиный

Даль степей сквозная,

Гор простор орлиный-

Сторона родная,

Край наш тополиный!



Кубань – родимая земля

- Идёт рассвет,
■ ступая по курганам.
- Навстречу солнцу
■ встали тополя...
- Как ты мила
■ и как ты дорога нам,
■ Кубань, Кубань-
■ родимая земля!

красавица Кубань

всенародная житница

жемчужина России

Карта Краснодарского края

- В состав Краснодарского края входят 38 районов, 26 городов, 21 поселок городского типа, 389 сельских округов.
- Площадь Краснодарского края составляет 76 тысяч квадратных километров.
- Регион граничит с Ростовской областью, Ставропольским краем, Республикой Адыгея и Грузией.
- Административным центром является город Краснодар, недавно отметивший свое двухсотлетие.



Екатеринодар - Краснодар

Град Казачий



Екатеринодар - Краснодар




«Град Казачий»

Столица казачьего края - Екатеринодар




Краснодар сегодня




**Слышу в тополях весёлый шорох
Вижу в бликах солнца тротуар...
Как же ты мне памятен и дорог,
Тополиный город Краснодар!**

Декоративно-прикладное ИСКУССТВО



Природа Кубани



Берег

России

начинается

здесь



Наследники земли кубанской

- Шумят, шумят желтеющие нивы,
- Красою сердце веселя.
- Родимый край мой,
- Край судьбы счастливой,
- Земля отцов – моя земля.