

**Тема уроку:**

***“Дорожня  
розмітка та її  
характеристика”***

# План уроку:

1. **Дорожня розмітка та її призначення.**
2. **Горизонтальна розмітка, кольори, умови застосування.**
3. **Надписи та інші позначення на проїзній частині, дії водія відповідно до вимог розмітки.**
4. **Розв'язування практичних задач.**


# Елементи дороги:

**а** – смуга руху- поздовжня смуга на проїзній частині завширшки щонайменше 2,75 м, що позначена або не позначена дорожньою розміткою і призначена для руху нерейкових

**транспортних засобів;**

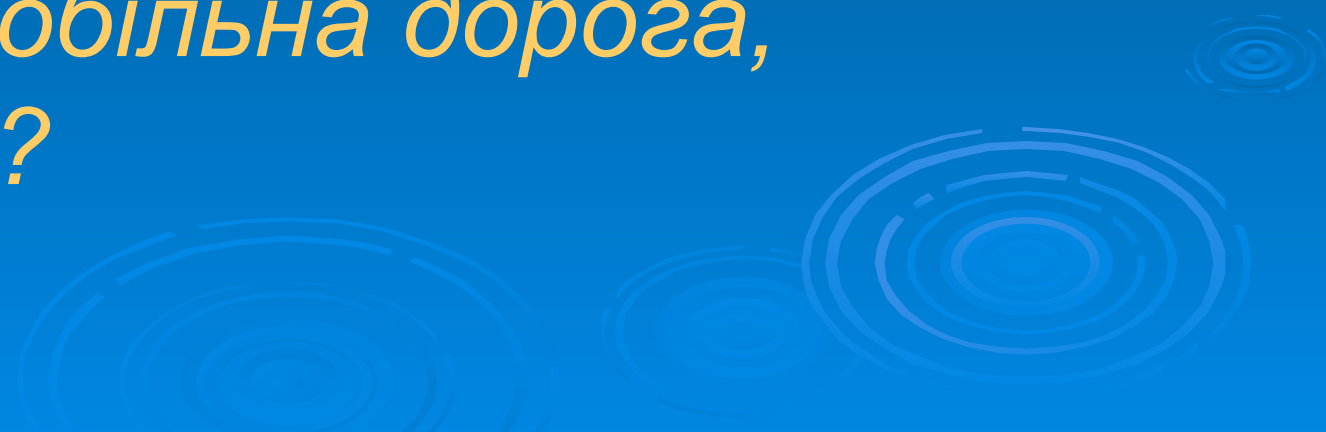
**б** – проїзна частина - елемент дороги, призначений для руху нерейкових транспортних засобів. Дорога може мати декілька проїзних частин,

**межами яких є розділювальні смуги;**



Запитання для повторення матеріалу:

*Розкрийте зміст терміну  
“Автомобільна дорога,  
вулиця”?*



# Правильна відповідь:

*автомобільна дорога, вулиця (дорога) - частина території, в тому числі в населеному пункті, призначена для руху транспортних засобів і пішоходів, з усіма розташованими на ній спорудами (мостами, шляхопроводами, естакадами, надземними і підземними пішохідними переходами) та засобами організації дорожнього руху, і обмежена по ширині зовнішнім краєм тротуарів чи краєм смуги відводу. Цей термін включає також спеціально побудовані тимчасові дороги, крім довільно накатаних доріг (колій);*

1.10

Запитання для повторення  
матеріалу:

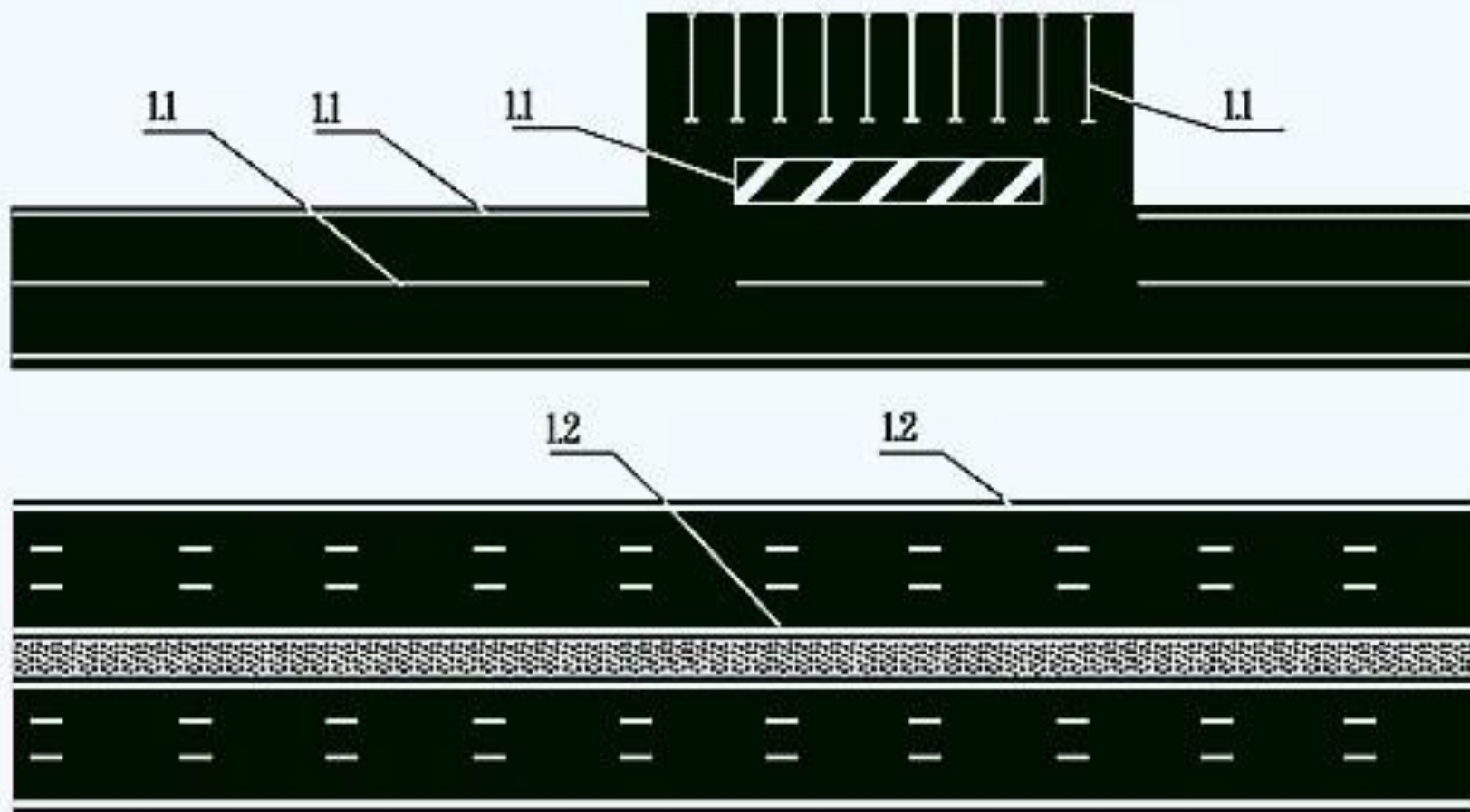
*Яке значення має  
термін “Проїзна  
частина”?*

## Правильна відповідь:

**проїзна частина - елемент дороги, призначений для руху нерейкових транспортних засобів. Дорога може мати декілька проїзних частин, межами яких є розділювальні смуги;**

**1.10**

# Скільки смуг і проїзних частин мають ці дороги?





Запитання для повторення  
матеріалу:

Чим відрізняються  
поняття **”ЗУПИНКА”** і  
**“СТОЯНКА”**?

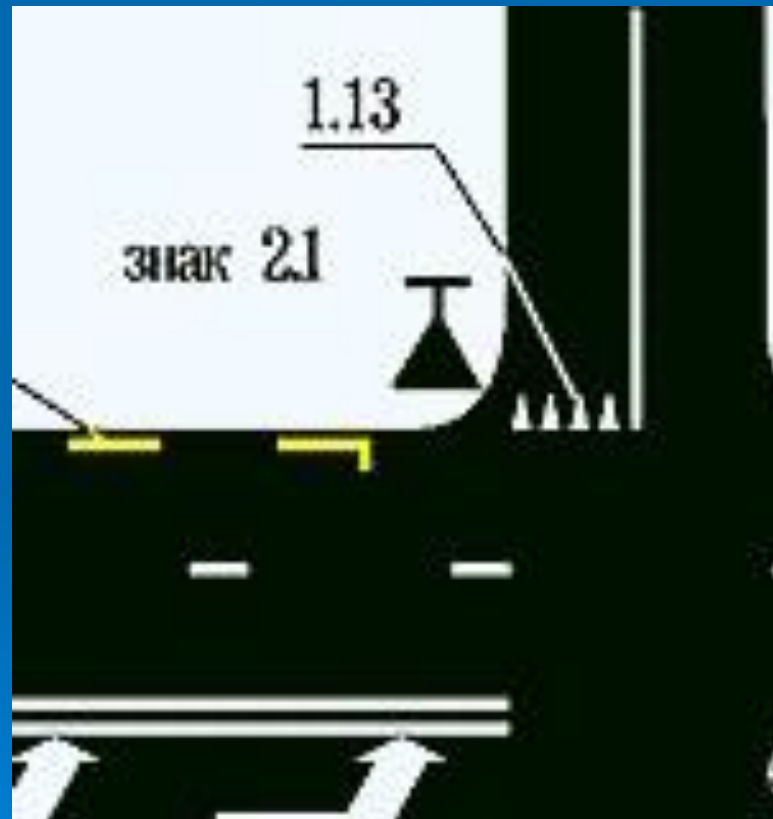


## Правильна відповідь:

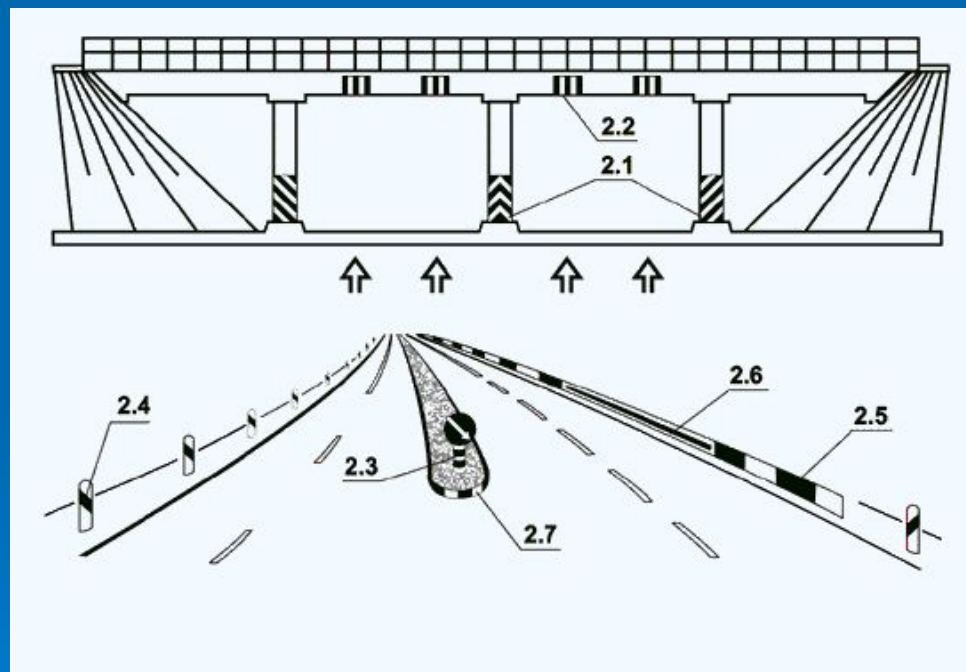
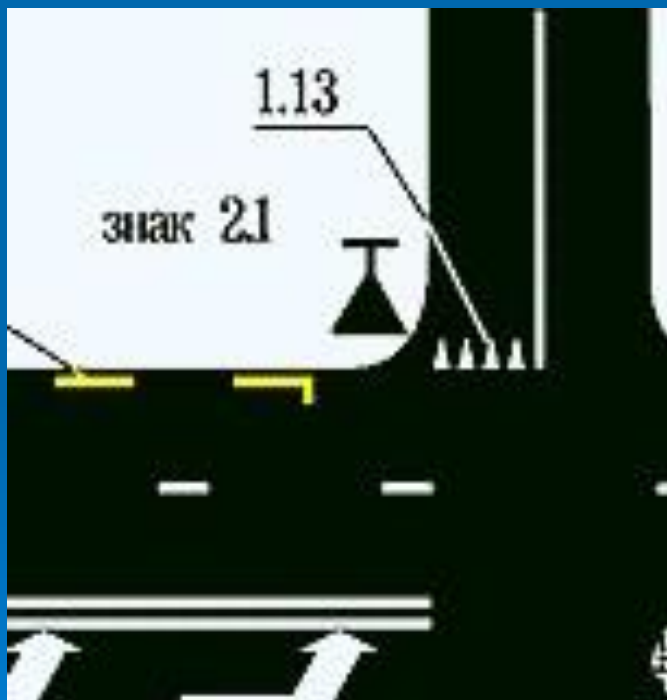
1. зупинка - припинення руху транспортного засобу на час до 5 хвилин або більше, якщо це необхідно для посадки (висадки) пасажирів чи завантаження (розвантаження) вантажу, виконання вимог цих Правил (надання переваги в русі, виконання вимог регулювальника, сигналів світлофора тощо);
2. стоянка - припинення руху транспортного засобу на час, більший ніж 5 хвилин, з причин, не пов'язаних з необхідністю виконання вимог цих Правил, посадкою (висадкою) пасажирів, завантаженням (розвантаженням) вантажу;

Висновок: відмінність полягає в тривалості і цілях припинення руху

*Дорожня розмітка підкреслює або уточнює вимоги дорожніх знаків і застосовується разом з ними або окремо.*



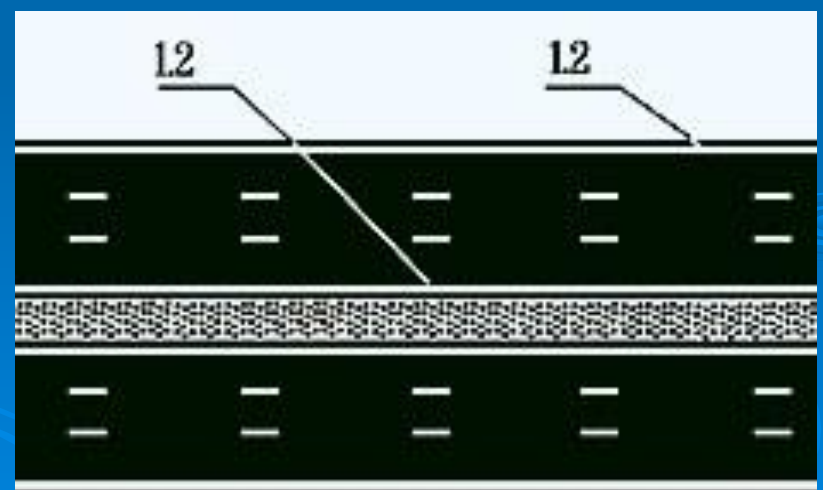
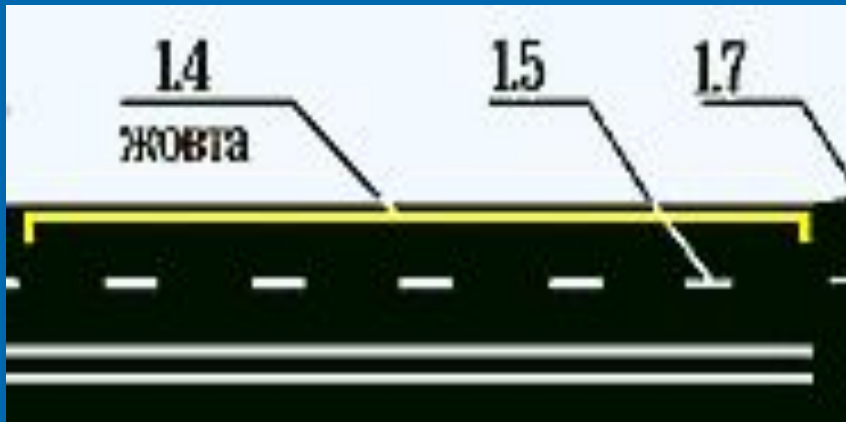
**Розмітка поділяється на горизонтальну (розглядається на цьому уроці) і вертикальну.**



**Горизонтальна дорожня розмітка встановлює певний режим і порядок руху. Наноситься на проїзній частині або по верху бордюру у вигляді ліній, стрілок, написів, символів тощо фарбою відповідного кольору**

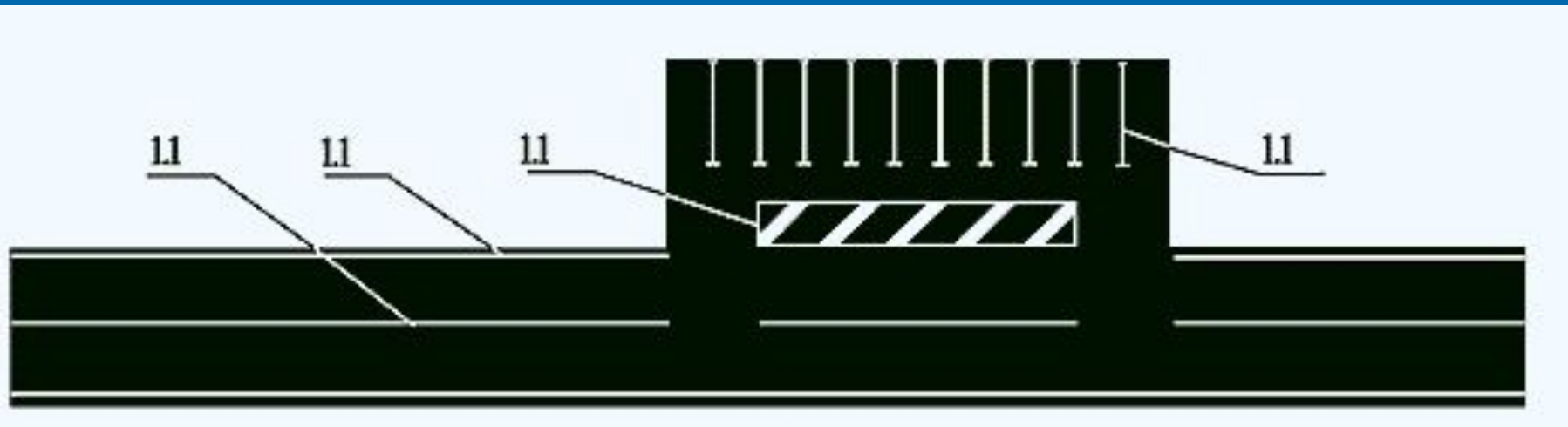
**Вертикальна розмітка у вигляді смуг білого і чорного кольору на дорожніх спорудах та елементах обладнання доріг призначена для зорового орієнтування.**

**Лінії горизонтальної розмітки мають білий колір. Жовтий колір мають лінії 1.4, 1.10, 1.17, а також 1.2, якщо нею позначаються межі смуги для руху маршрутних транспортних засобів**

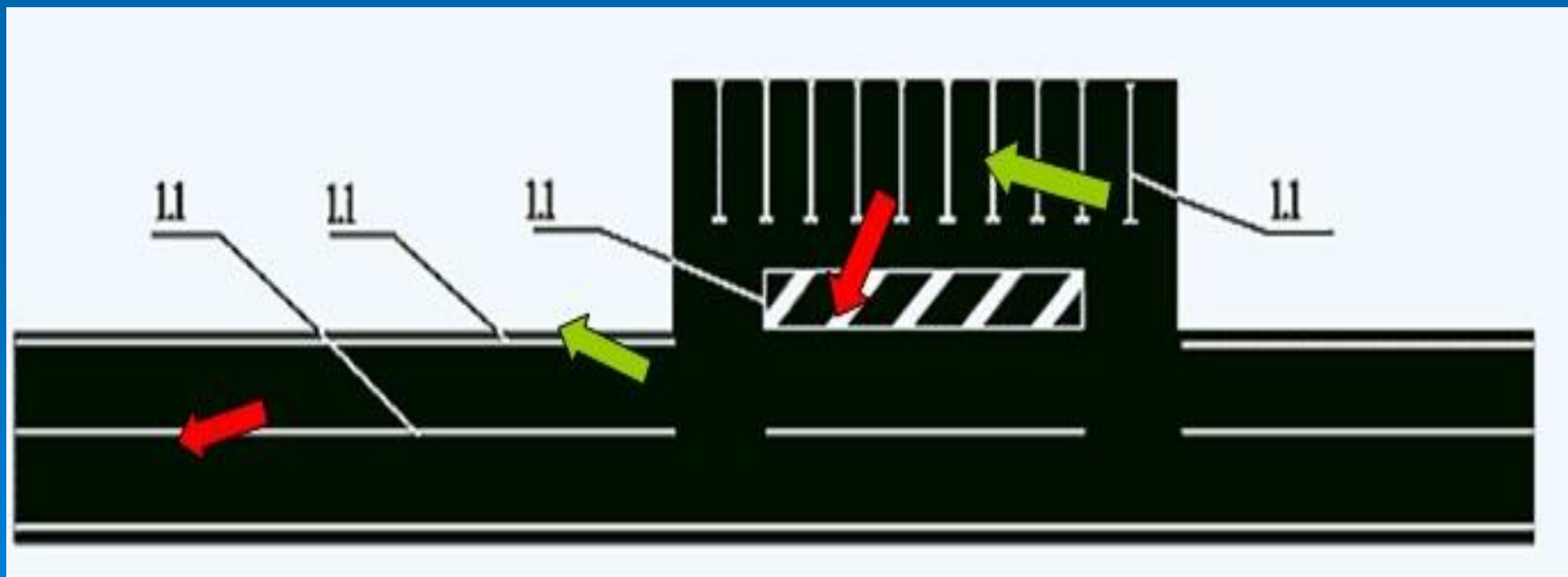


# Горизонтальна розмітка має таке значення:

- **1.1 (вузька суцільна лінія) - поділяє транспортні потоки протилежних напрямків і позначає межі смуг руху на дорогах; позначає межі проїзної частини, на які в'їзд заборонено; позначає межі місць стоянки транспортних засобів і край проїзної частини доріг, не віднесених за умовами руху до автомагістралей;**

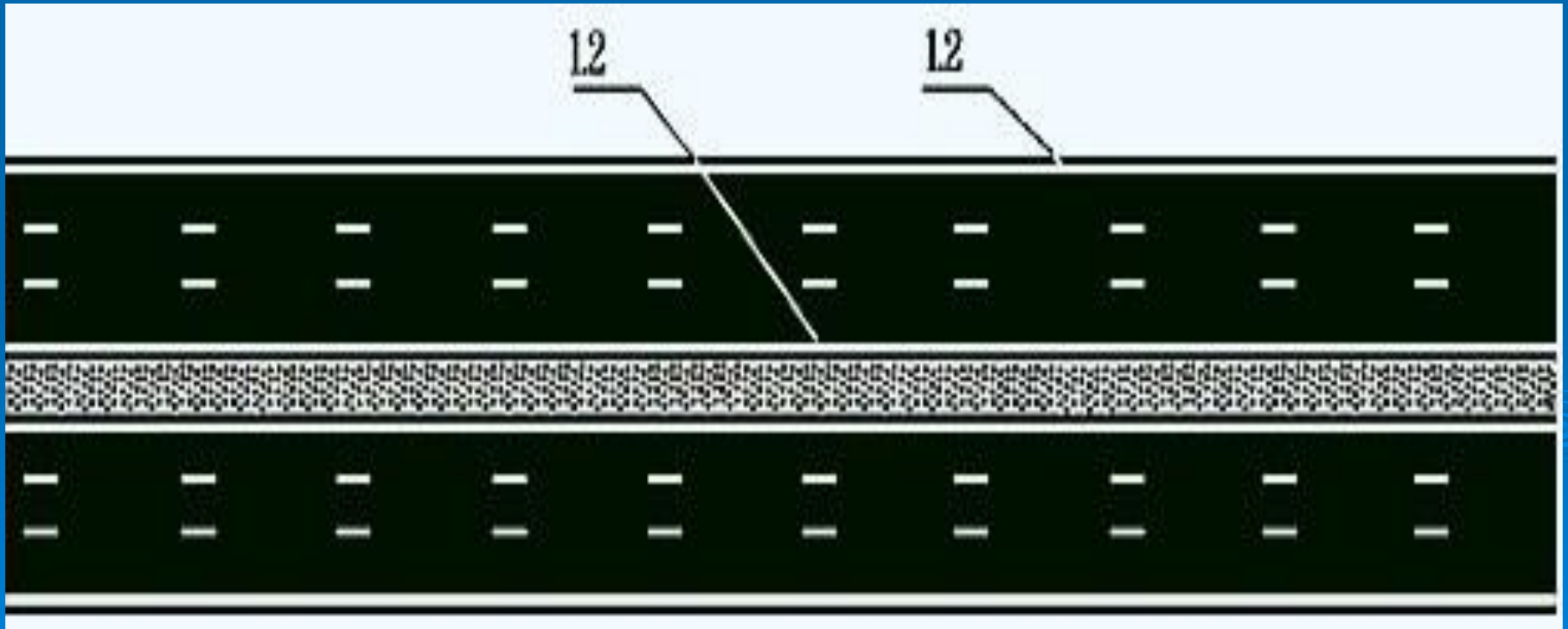


*Лінію 1.1 перетинати забороняється. Якщо лінією 1.1 позначено місце стоянки або край проїзної частини, суміжний з узбіччям, цю лінію перетинати дозволяється. Як виняток, за умови забезпечення безпеки дорожнього руху, дозволяється перетинати лінію 1.1 для об'їзду нерухомої перешкоди, розміри якої не дають змоги здійснити її безпечний об'їзд, не перетинаючи цю лінію, а також обгону поодиноких транспортних засобів, що рухаються із швидкістю менше 30 км/год.*

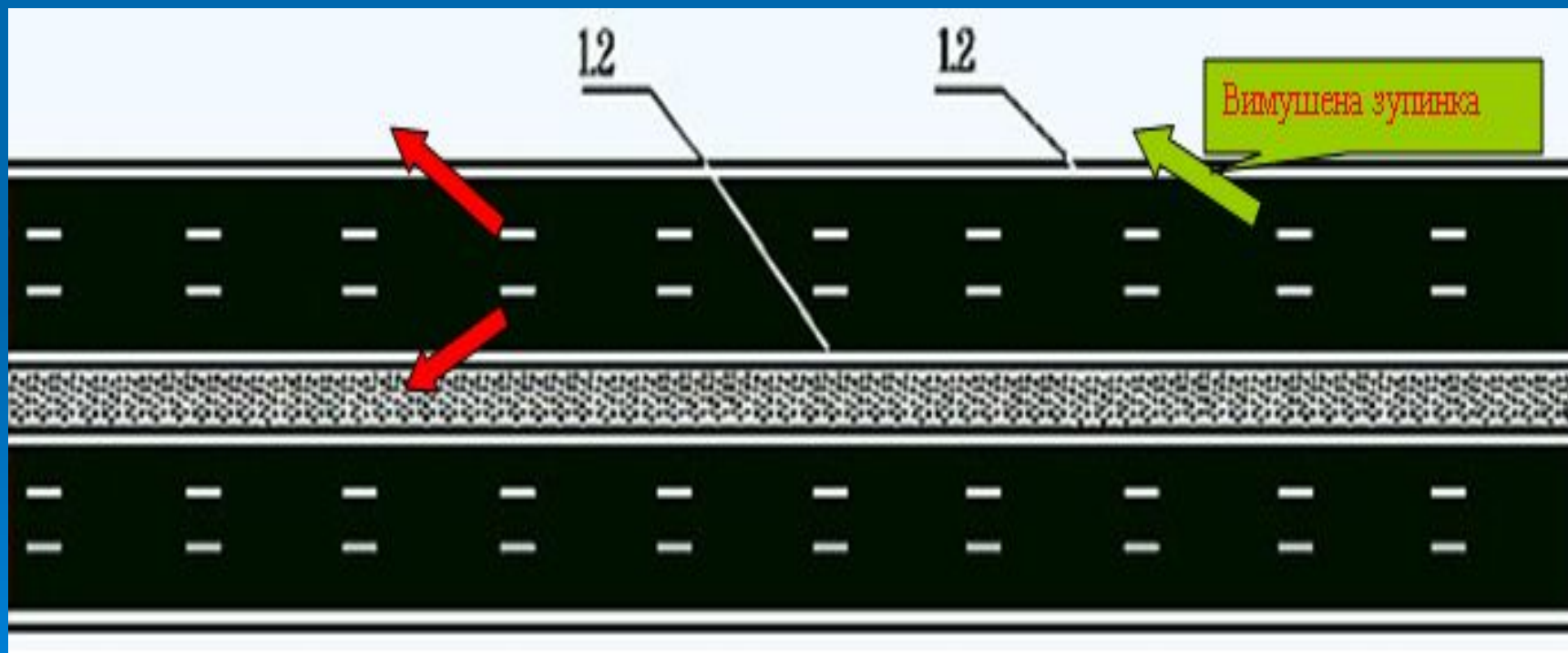




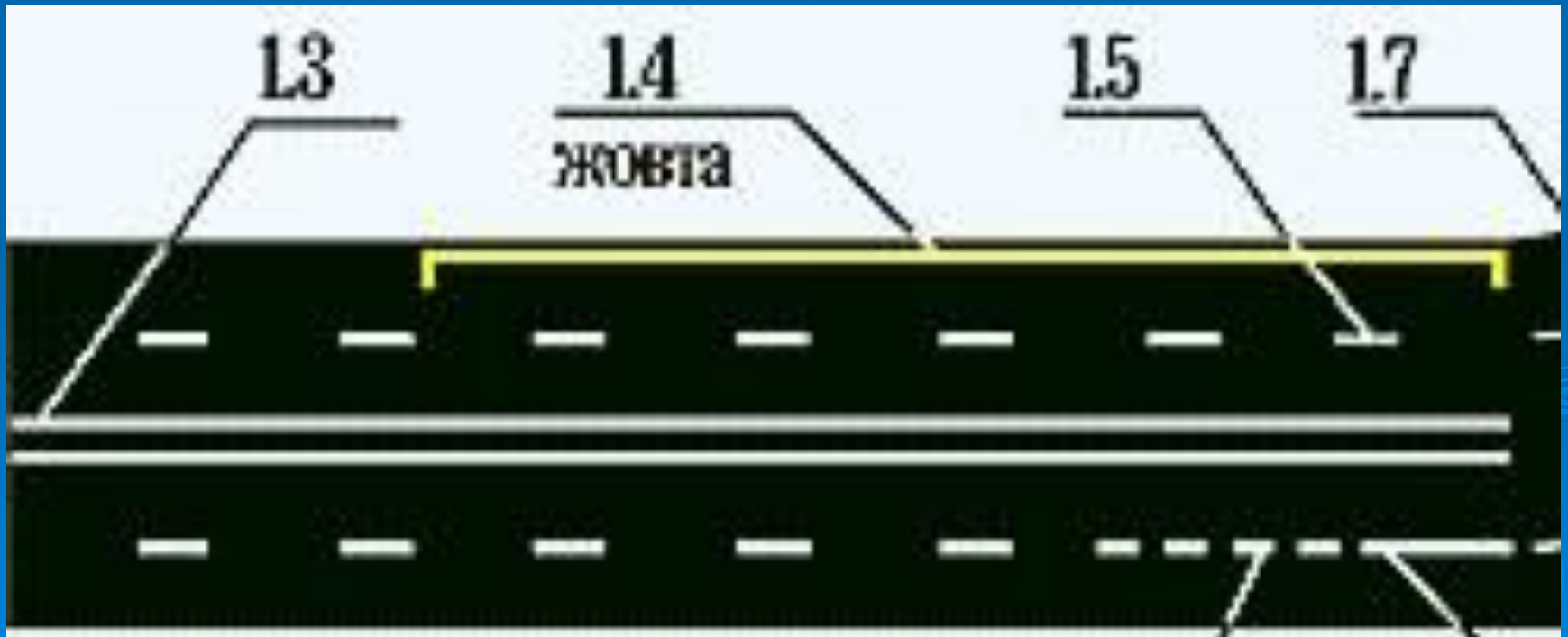
**1.2 (широка суцільна лінія) - позначає край проїзної частини на автомагістралях або межі смуги для руху маршрутних транспортних засобів. У місцях, де на смугу маршрутних транспортних засобів дозволено заїзд іншим транспортним засобам, ця лінія може бути переривчастою;**



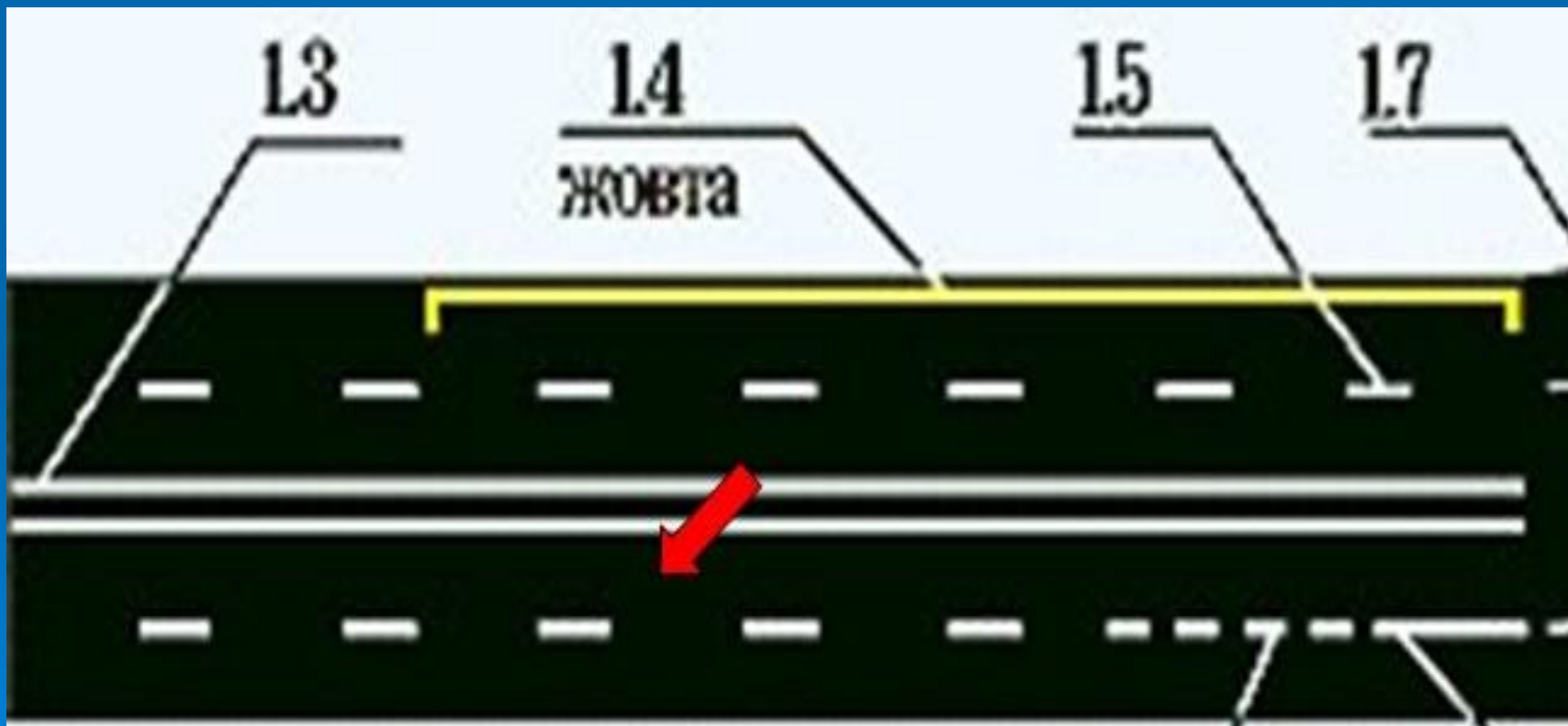
**Лінію 1.2 дозволяється перетинати в разі вимушеної зупинки, якщо цією лінією позначено край проїзної частини, суміжний з узбіччям.**



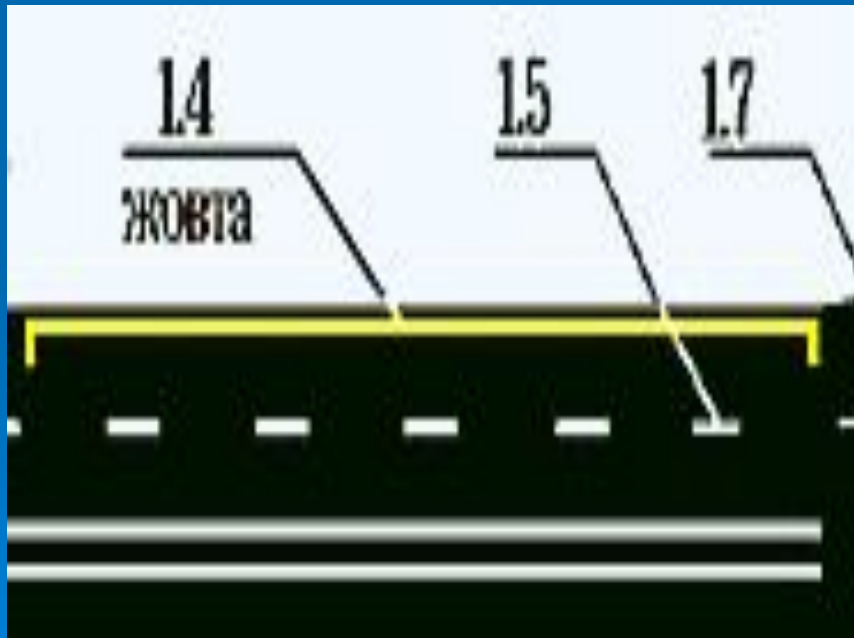
**1.3 - поділяє транспортні потоки протилежних напрямків на дорогах, які мають чотири і більше смуг руху;**



Лінію 1.3 перетинати  
забороняється.



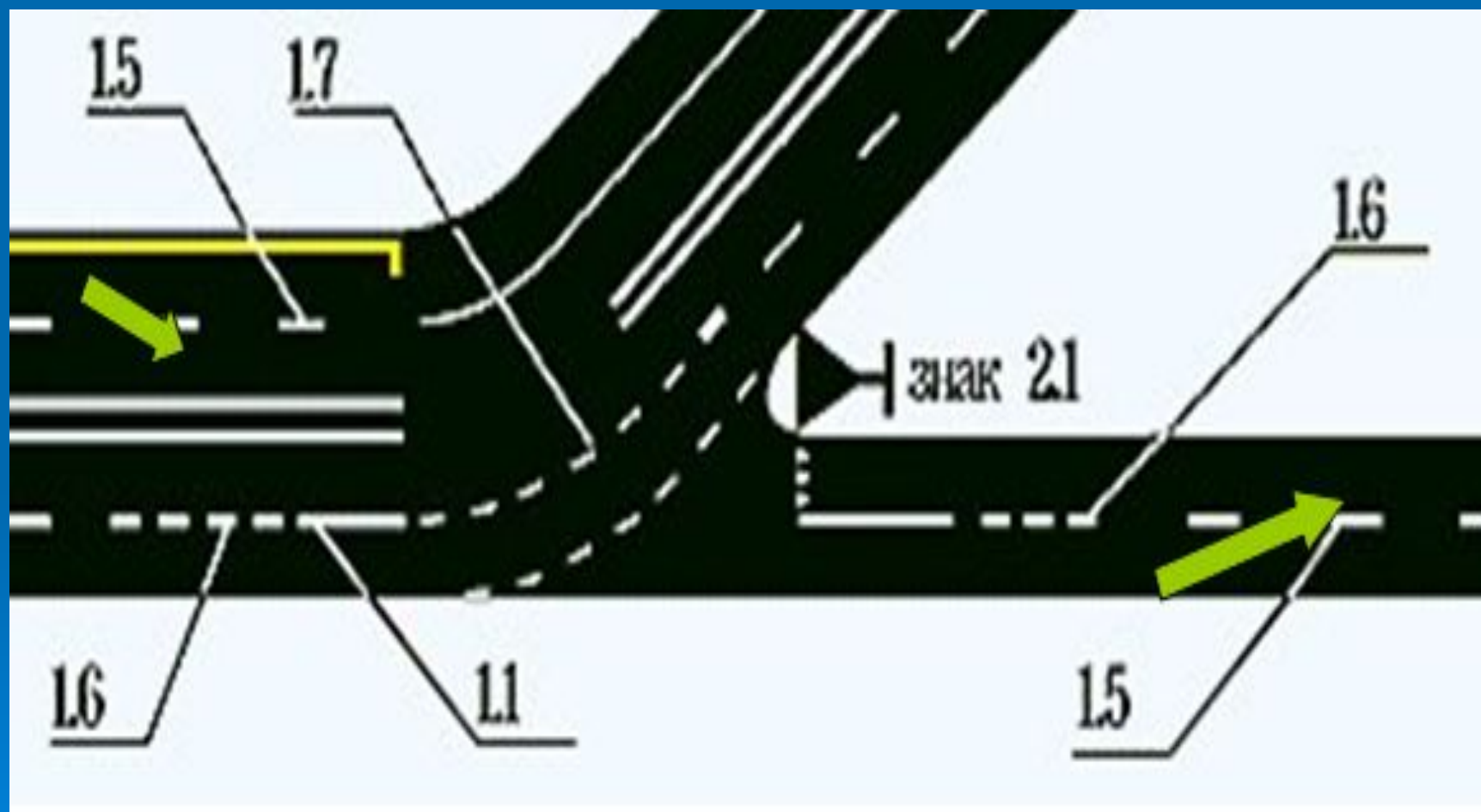
**1.4 - позначає місця, де заборонено зупинку та стоянку транспортних засобів. Застосовується самостійно або в поєднанні із знаком 3.34 (див. додаток 1) і наноситься біля краю проїзної частини або по верху бордюру;**



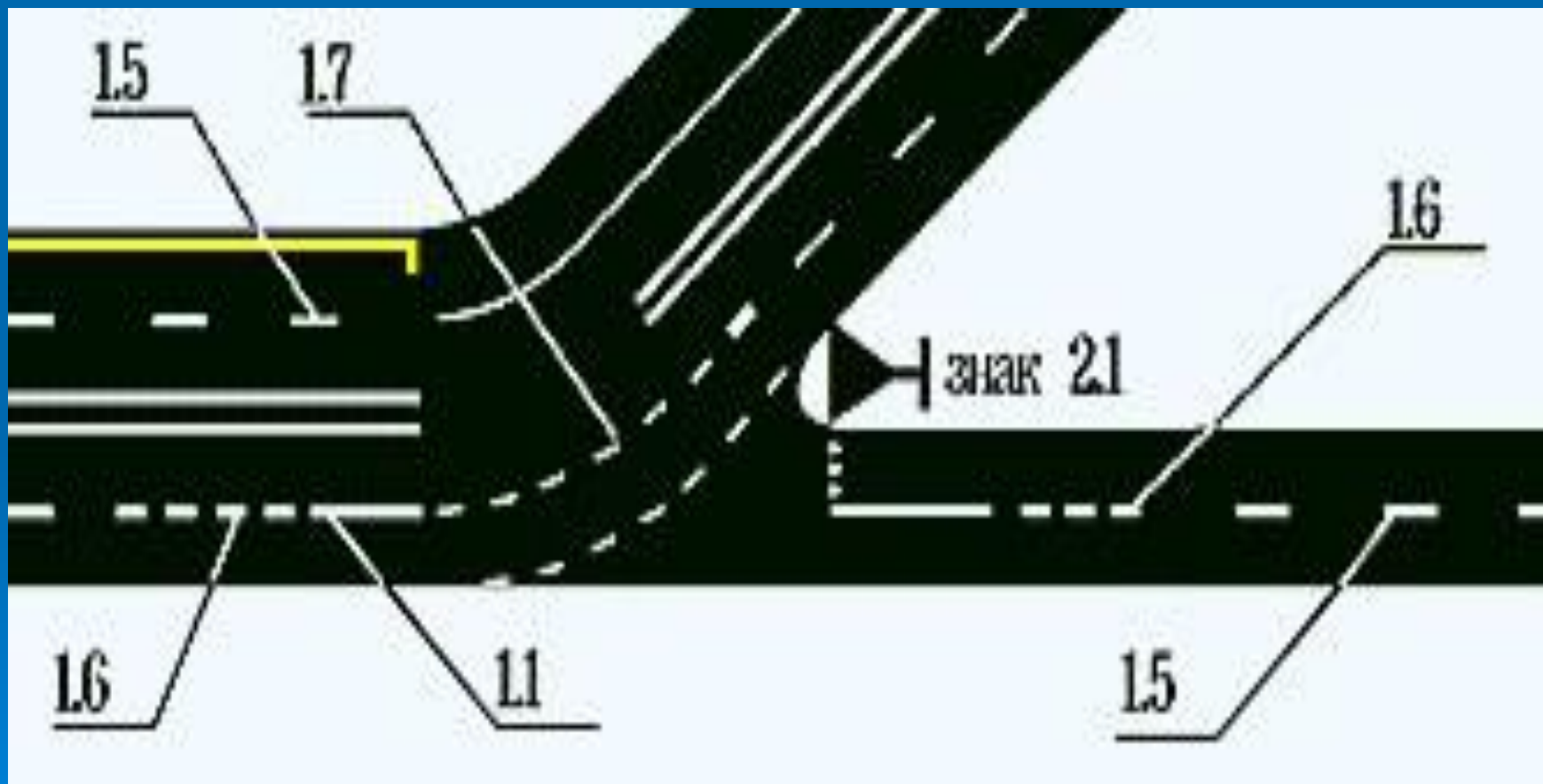
**1.5 - поділяє транспортні потоки протилежних напрямків на дорогах, які мають дві або три смуги; позначає межі смуг руху, за наявності двох і більше смуг, призначених для руху в одному напрямку;**



Лінію 1.5 перетинати дозволяється з будь-якого боку.

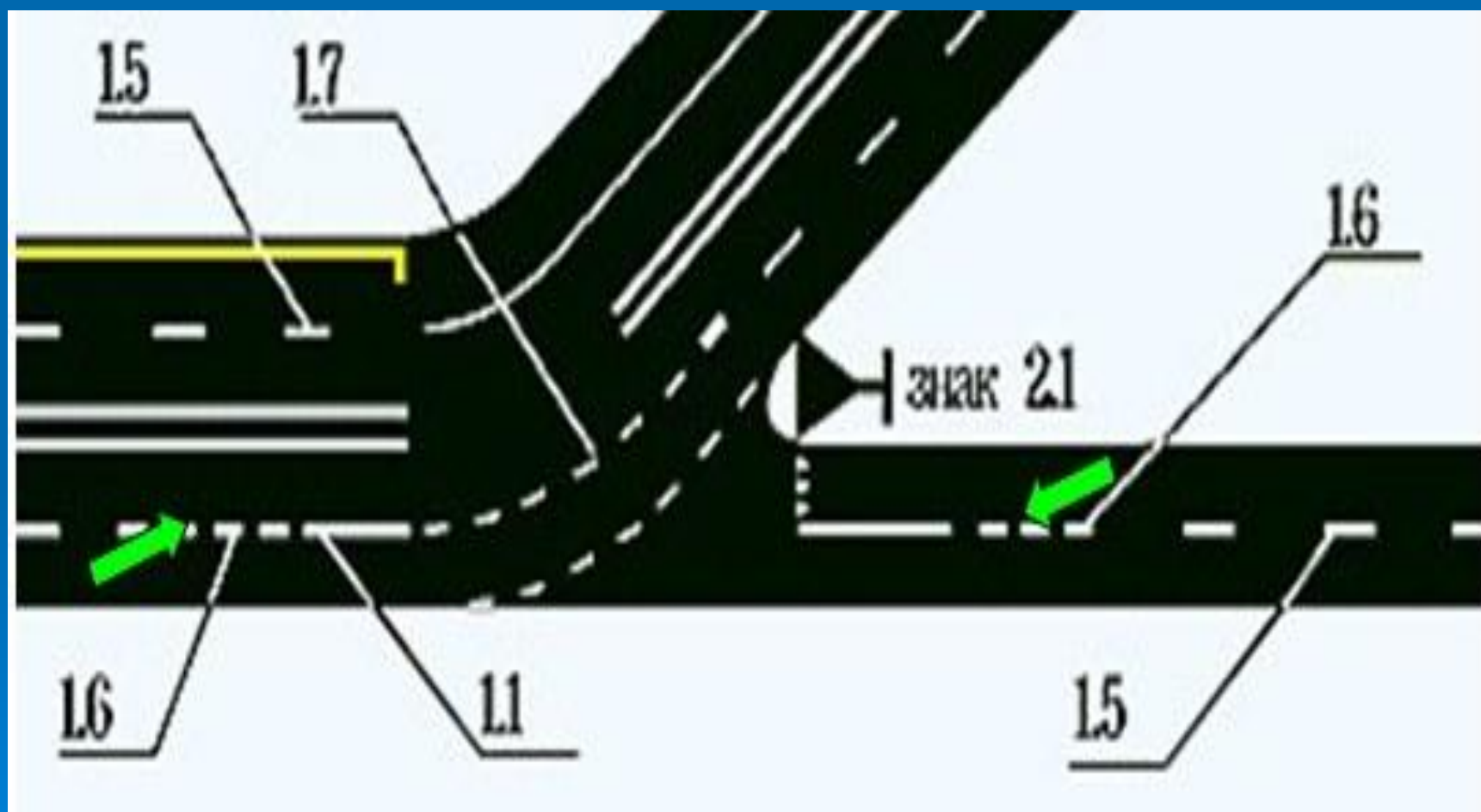


**1.6 (лінія наближення - переривчаста лінія, в якій довжина штрихів утричі перевищує проміжки між ними) - попереджає про наближення до розмітки 1.1 або 1.11, яка поділяє транспортні потоки протилежних або попутних напрямків;**

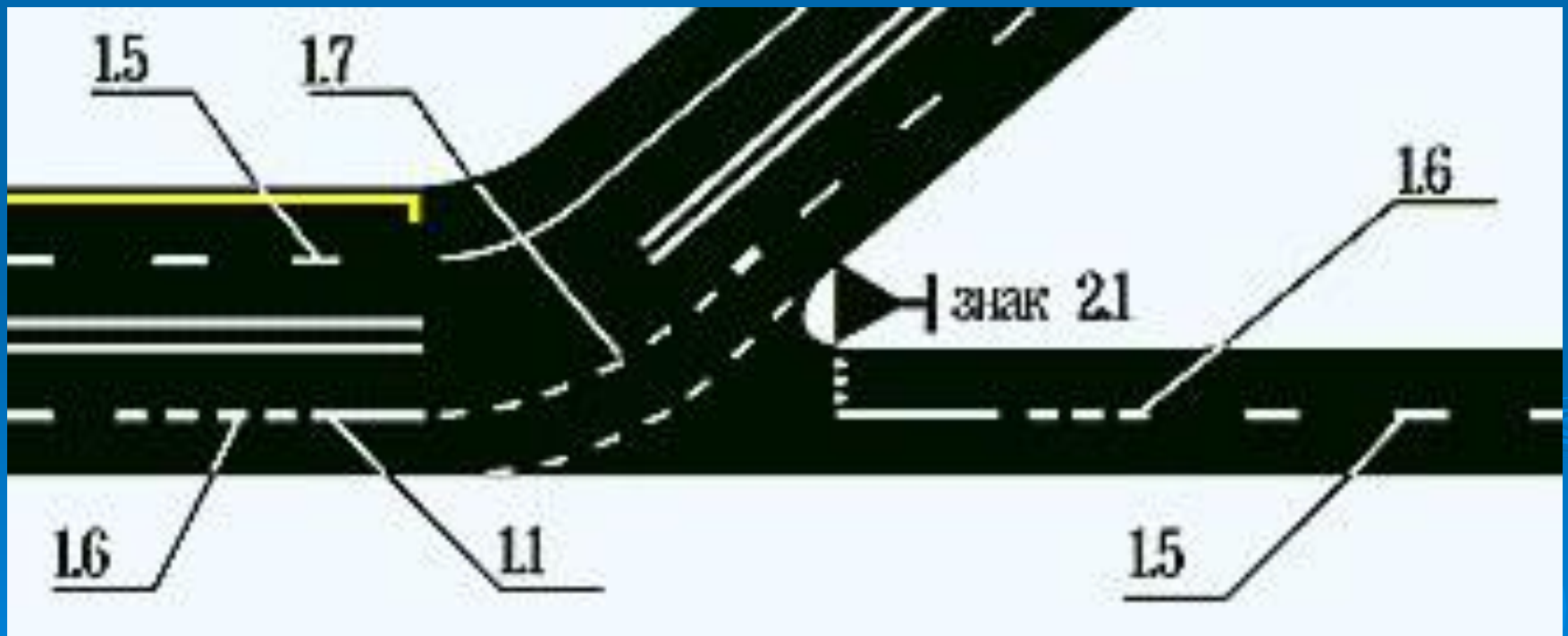




Лінію 1.6 перетинати дозволяється з будь-якого боку.

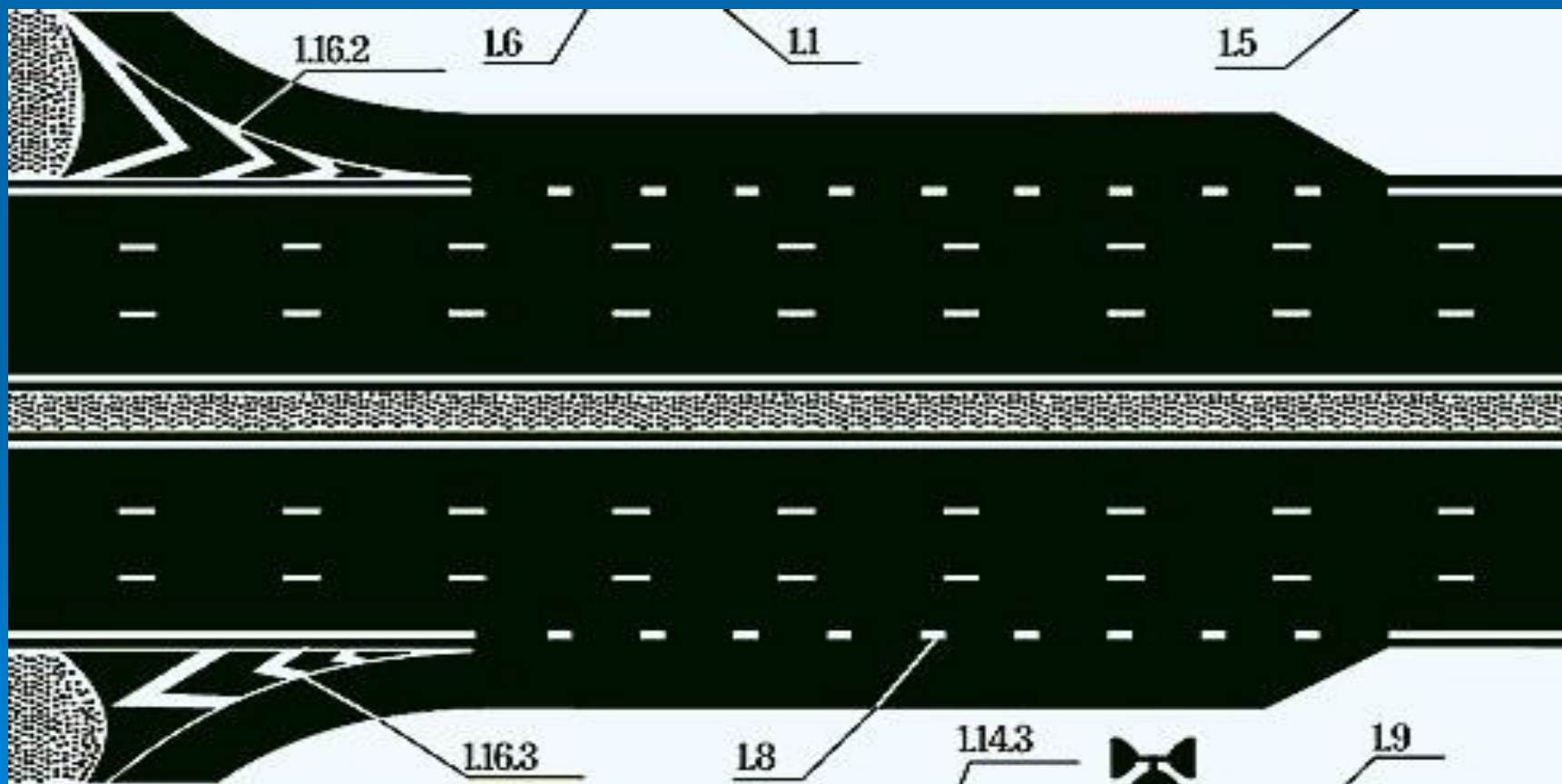


**1.7 (переривчаста лінія з короткими штрихами і рівними їм проміжками) - позначає смуги руху, а також напрямок головної дороги в межах перехрестя;**

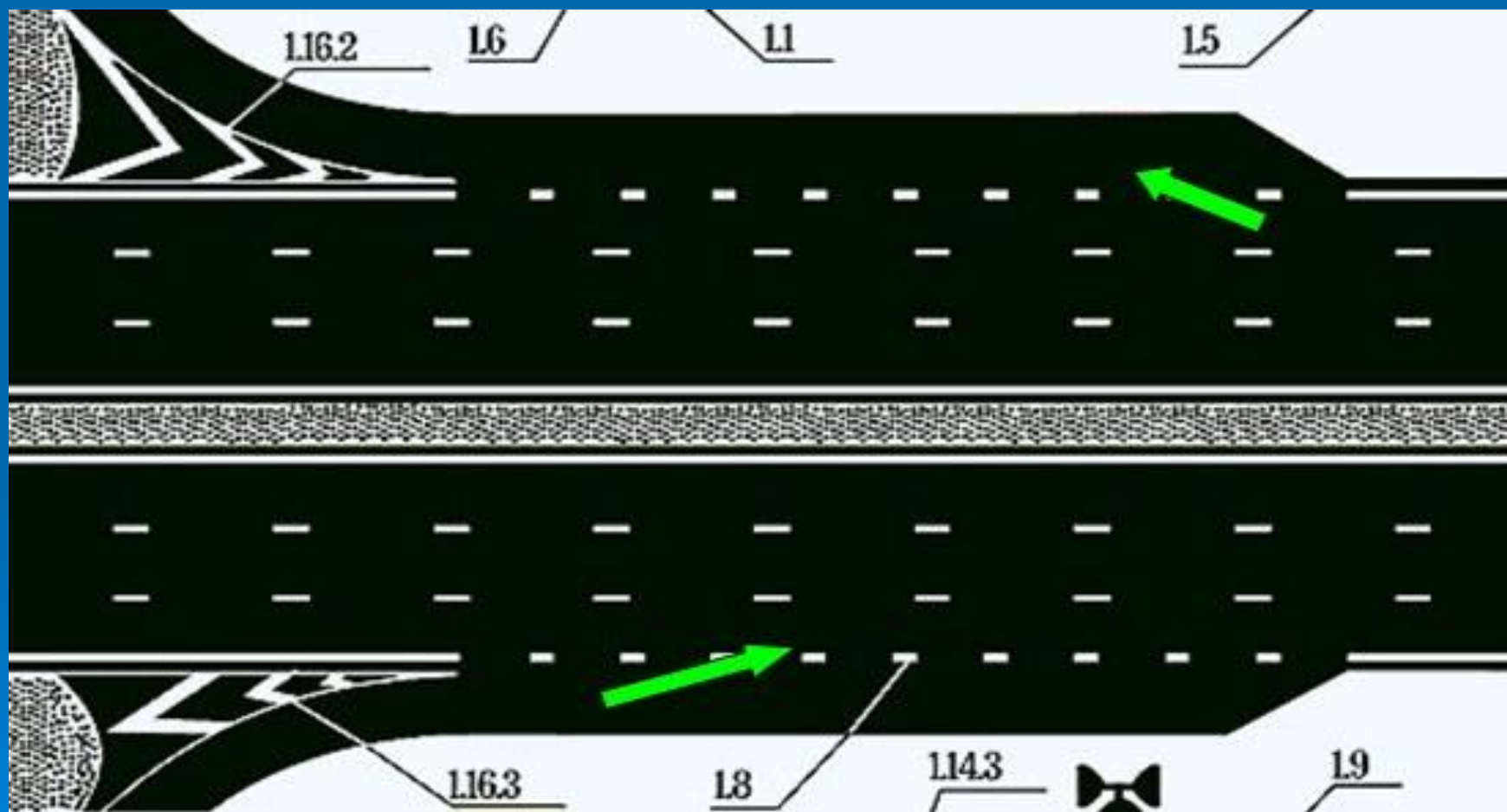




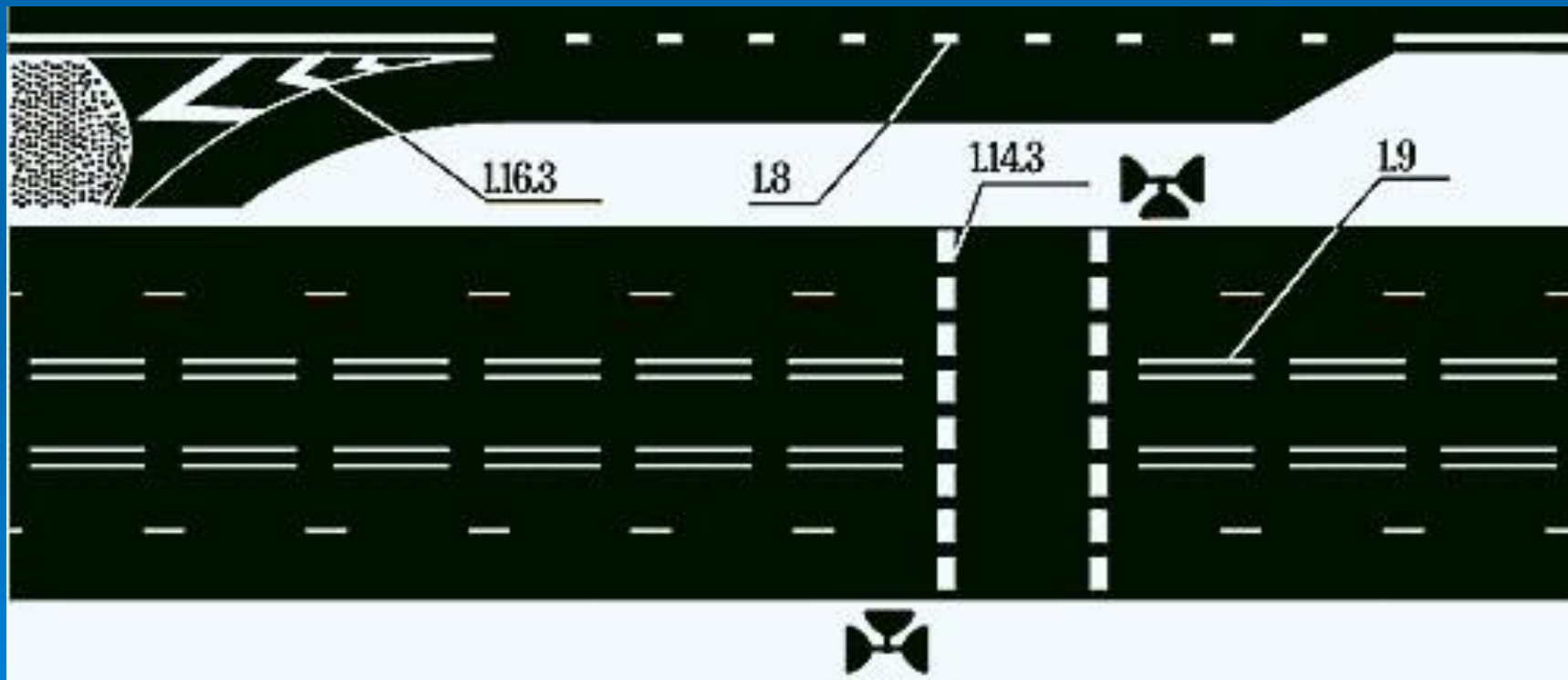
**1.8 (широка переривчаста лінія) - позначає межу між смугою розгону або гальмування і основною смугою проїзної частини (на перехрестях, перехрещеннях доріг на різних рівнях, у зоні автобусних зупинок тощо);**



Лінію 1.8 перетинати  
дозволяється з будь-якого боку.



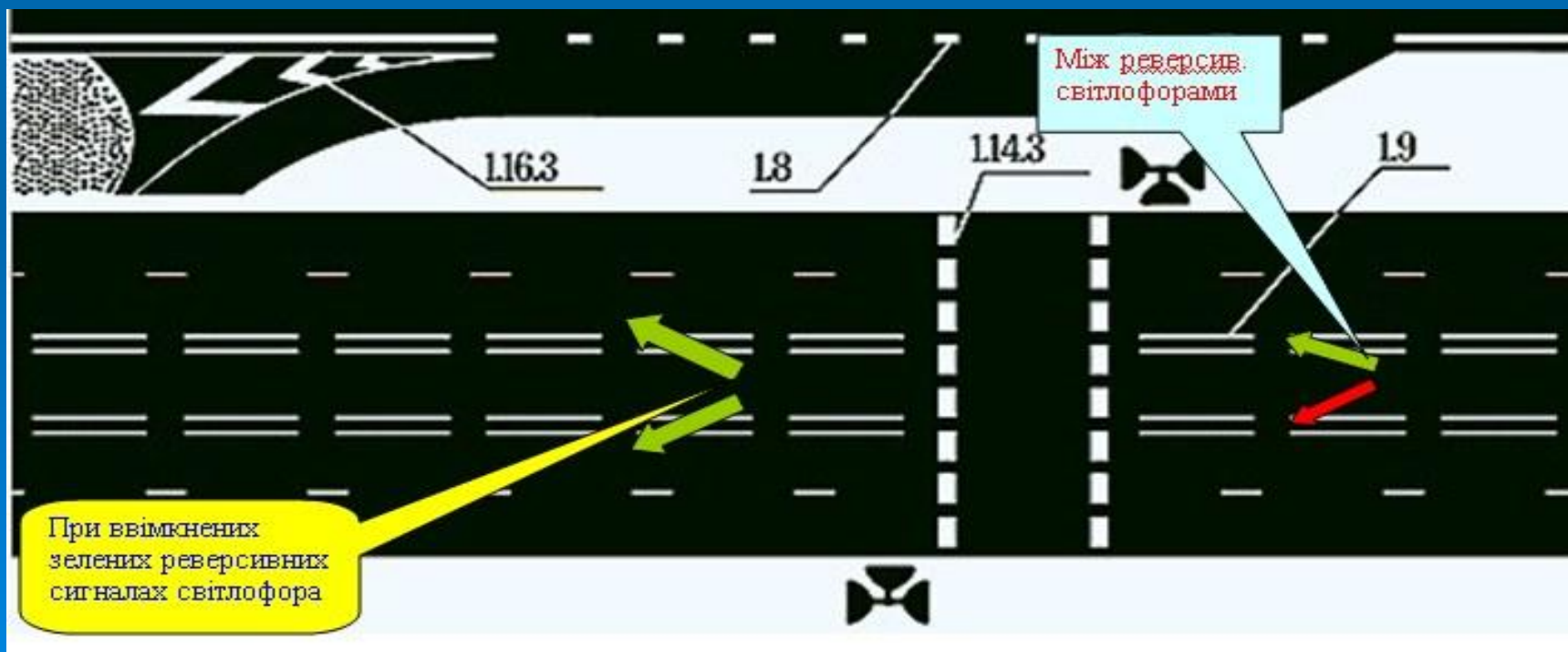
**1.9 - позначає межі смуг руху, на яких здійснюється реверсивне регулювання; поділяє транспортні потоки протилежних напрямків (при вимкнених реверсивних світлофорах) на дорогах, де здійснюється реверсивне регулювання;**



# Реверсивні світлофори

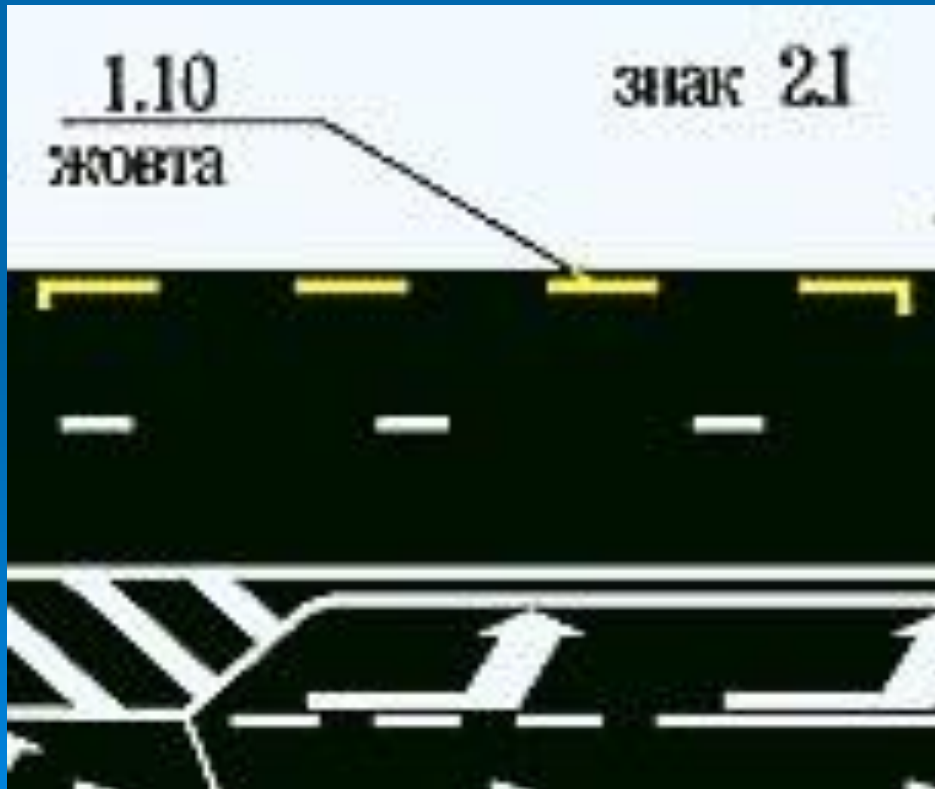


**На ділянці дороги між реверсивними світлофорами лінію 1.9 дозволяється перетинати, якщо вона розташована праворуч від водія. При ввімкнених сигналах зеленого кольору у реверсивних світлофорах лінію 1.9 дозволяється перетинати з будь-якого боку, якщо вона поділяє смуги, по яких рух дозволено в одному напрямку. У разі вимкнення реверсивних світлофорів водій повинен негайно перестроїтися праворуч за лінію розмітки 1.9.**

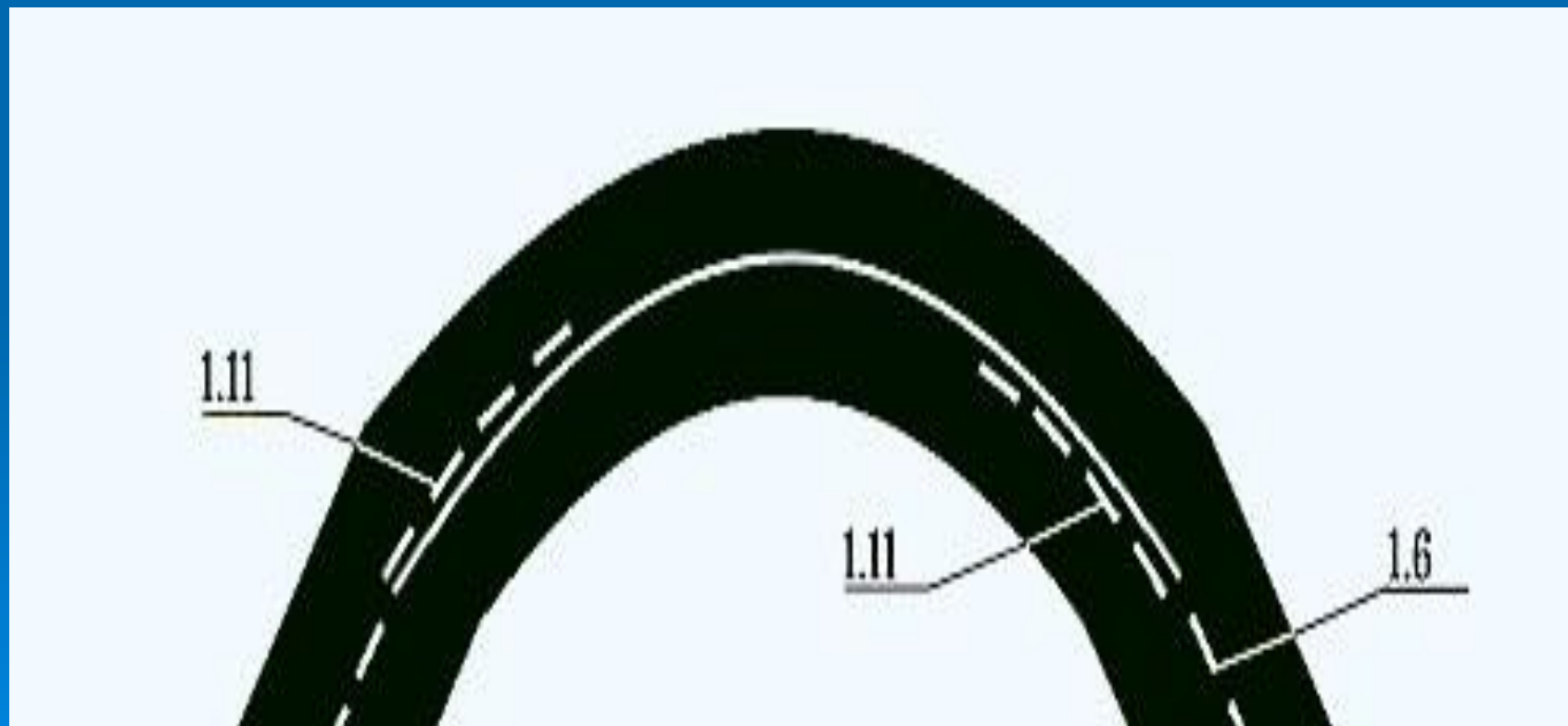




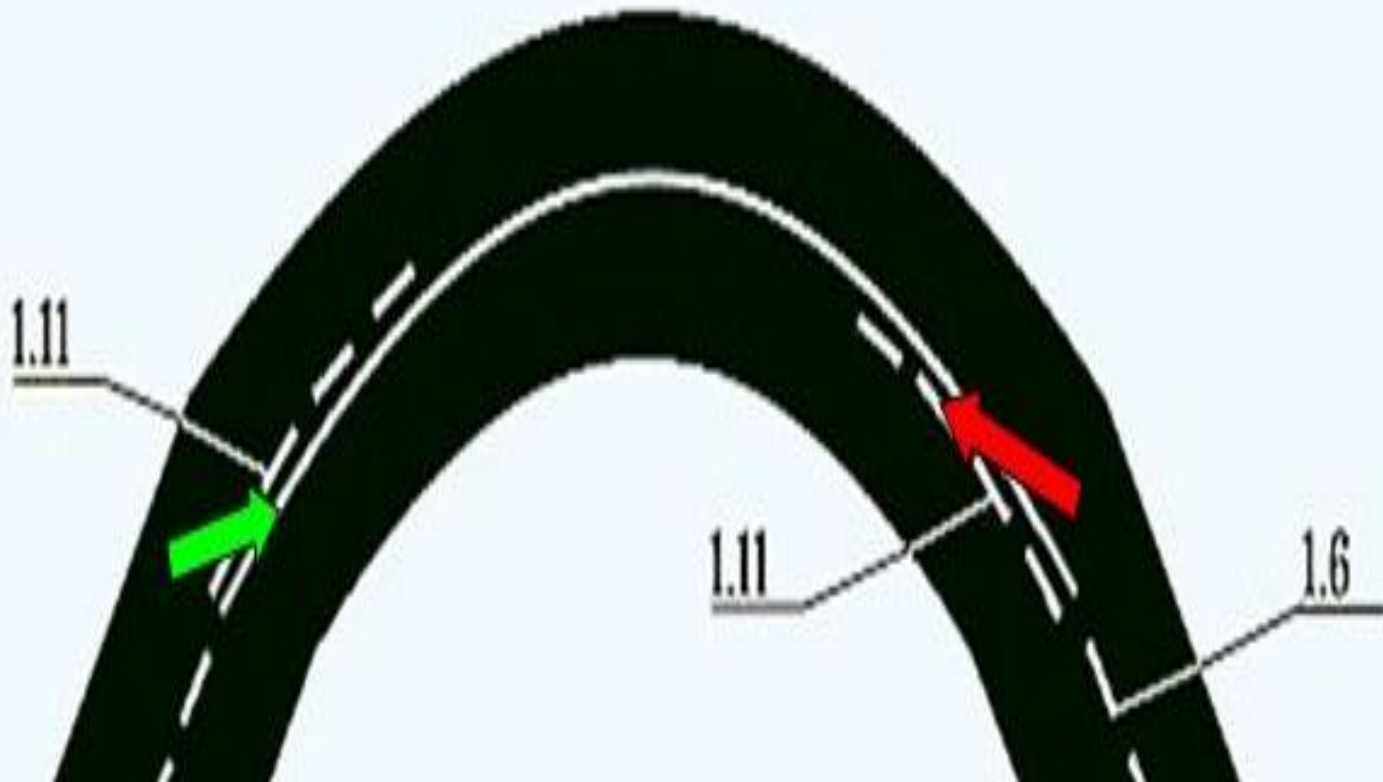
**1.10 - позначає місця, де заборонено стоянку. Застосовується самотійно або в сполученні із знаком 3.35 (див. додаток 1) і наноситься біля краю проїзної частини або по верху бордюру;**



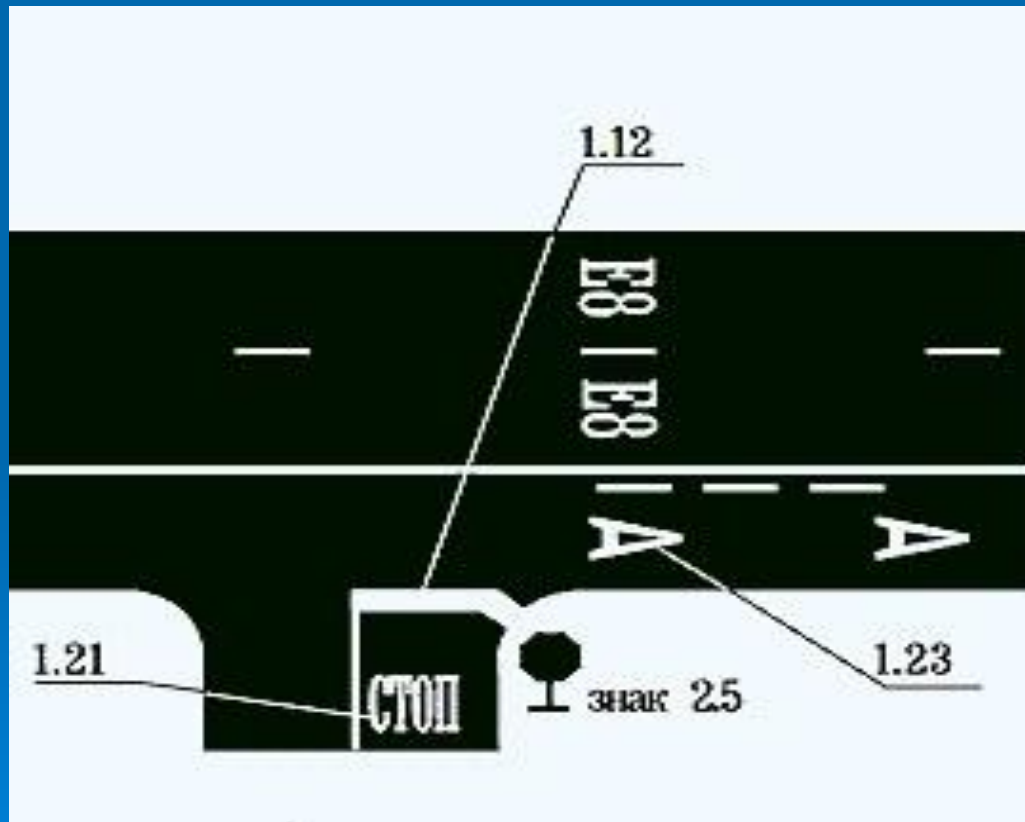
**1.11 - поділяє транспортні потоки протилежних або попутних напрямків на ділянках доріг, де перестроювання дозволено лише з однієї смуги; позначає місця, призначені для розвороту, в'їзду і виїзду з майданчиків для стоянки тощо, де рух дозволено лише в один бік;**



*Лінію 1.11 дозволяється перетинати тільки з боку її переривчастої частини, а з боку суцільної – тільки при завершенні обгону чи об'їзді перешкоди*



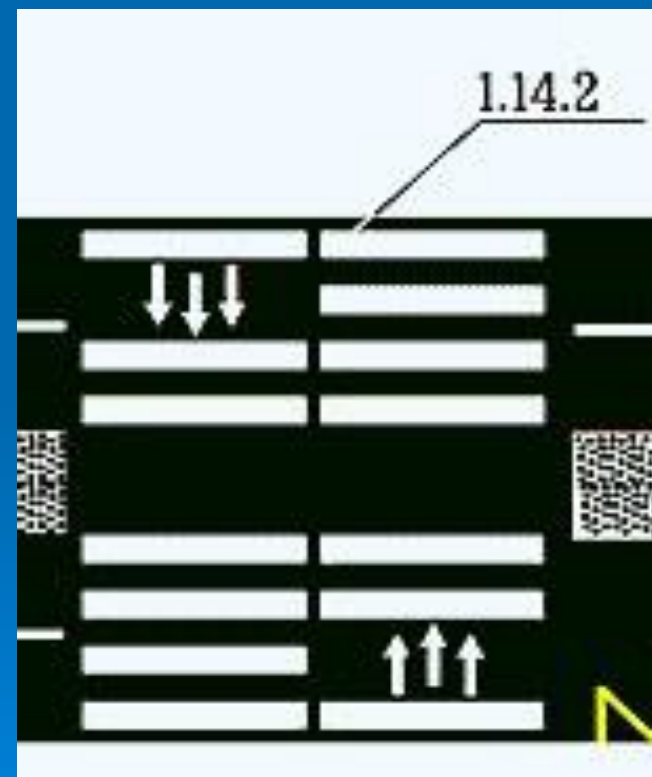
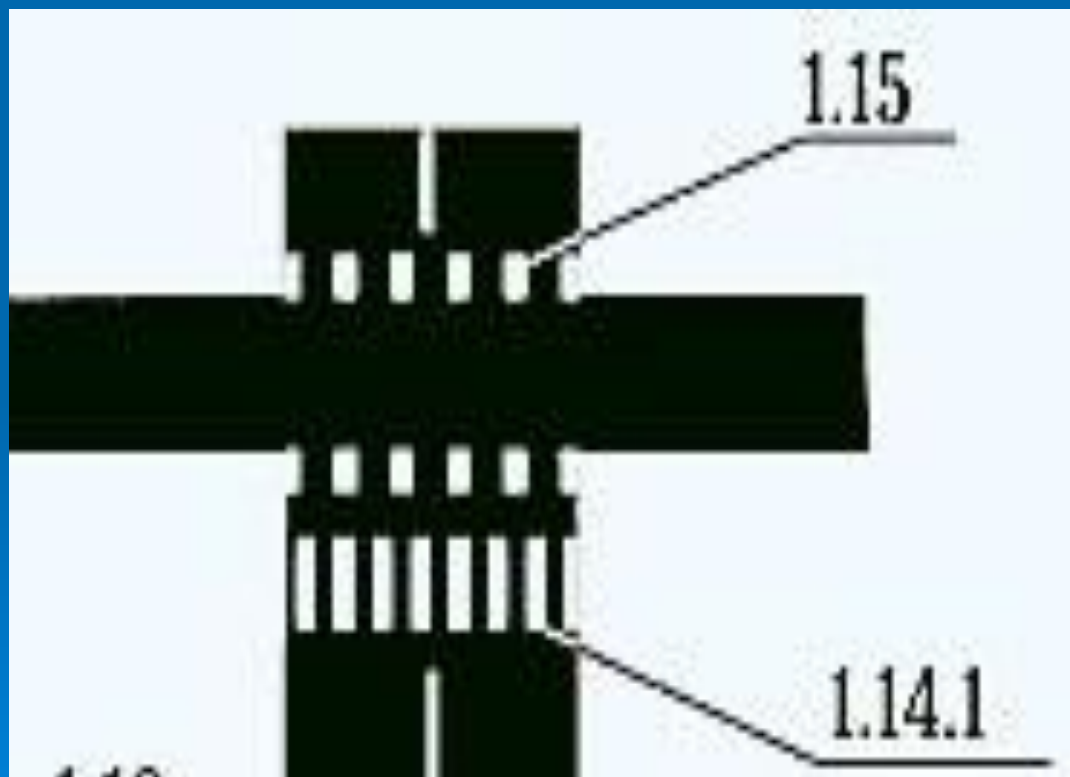
**1.12 (стоп-лінія) - вказує місце, де водій повинен зупинитися за наявності знака 2.2 (див. додаток 1) або при сигналі світлофора чи регулювальника, що забороняє рух;**



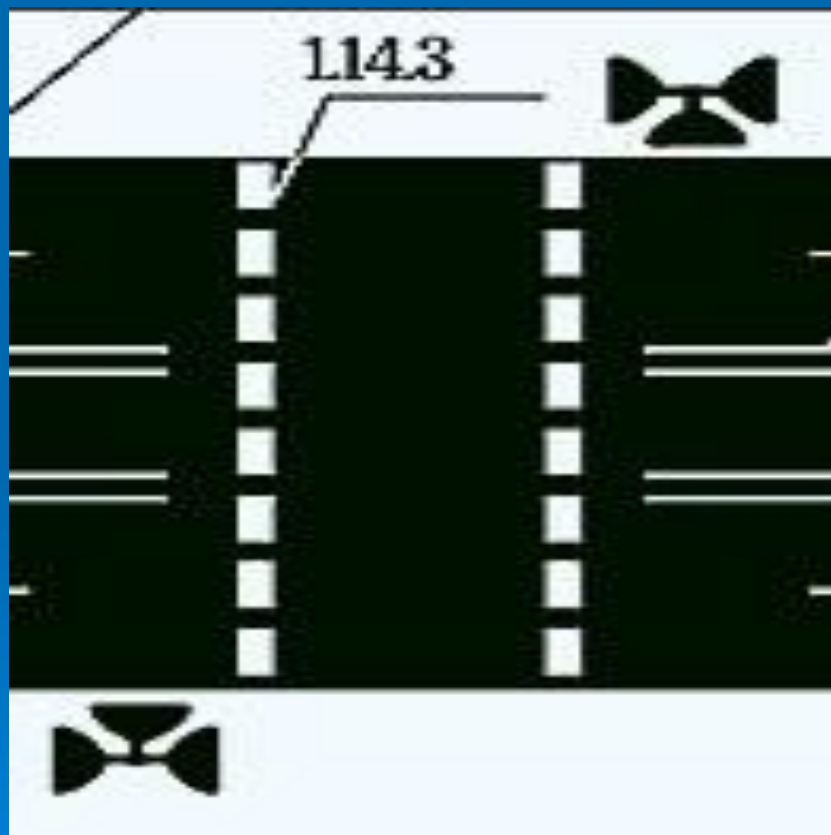
**1.13 - указує місце, де водій повинен у разі потреби зупинитися і дати дорогу транспортним засобам, що рухаються по перехрещуваній дорозі;**



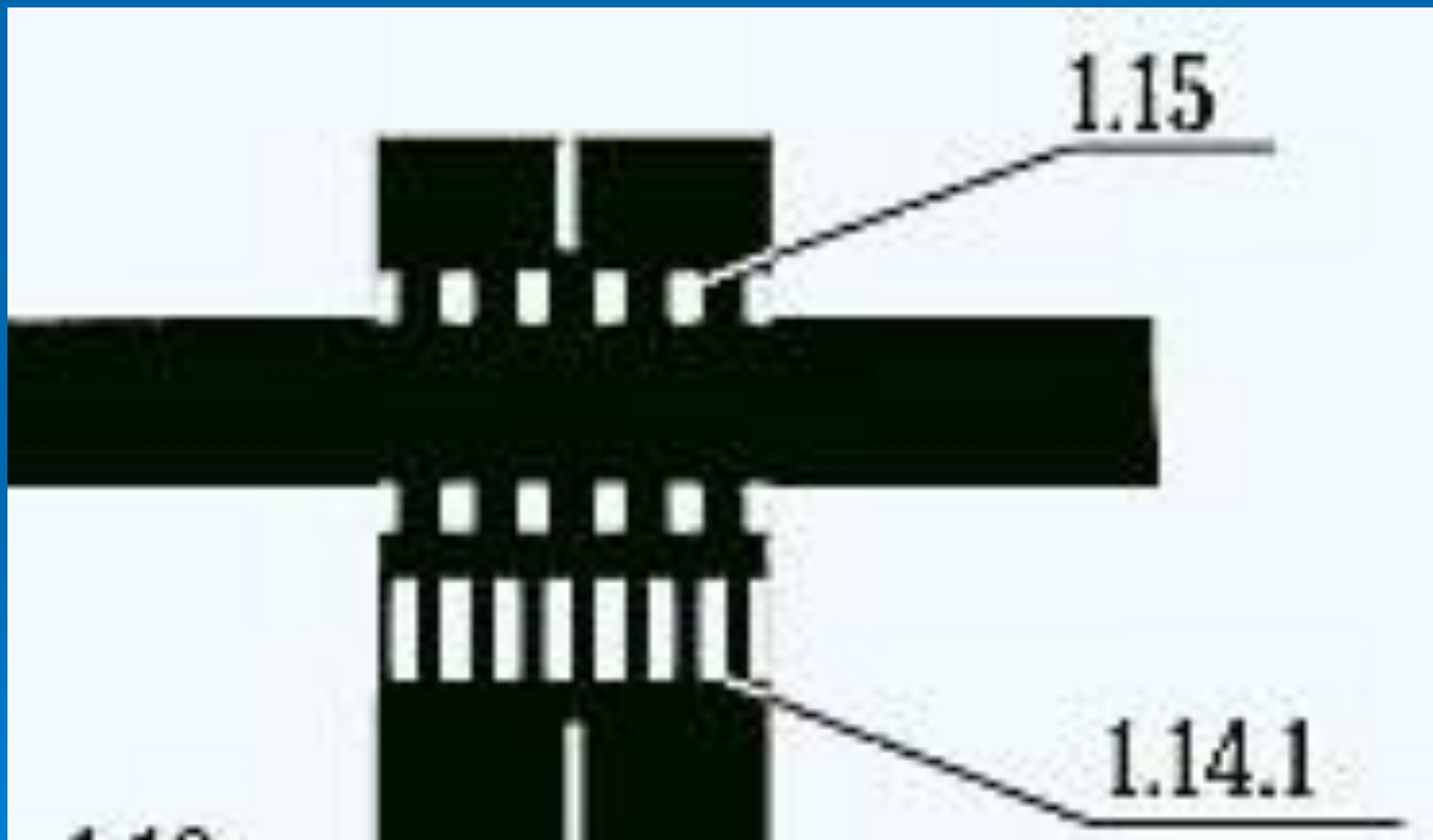
**1.14.1, 1.14.2 ("зебра") - позначає  
нерегульований пішохідний перехід;  
стрілки розмітки 1.14.2 указують напрямок  
руху для пішоходів;**



*1.14.3 - позначає пішохідний перехід,  
де рух регулюється світлофором;*

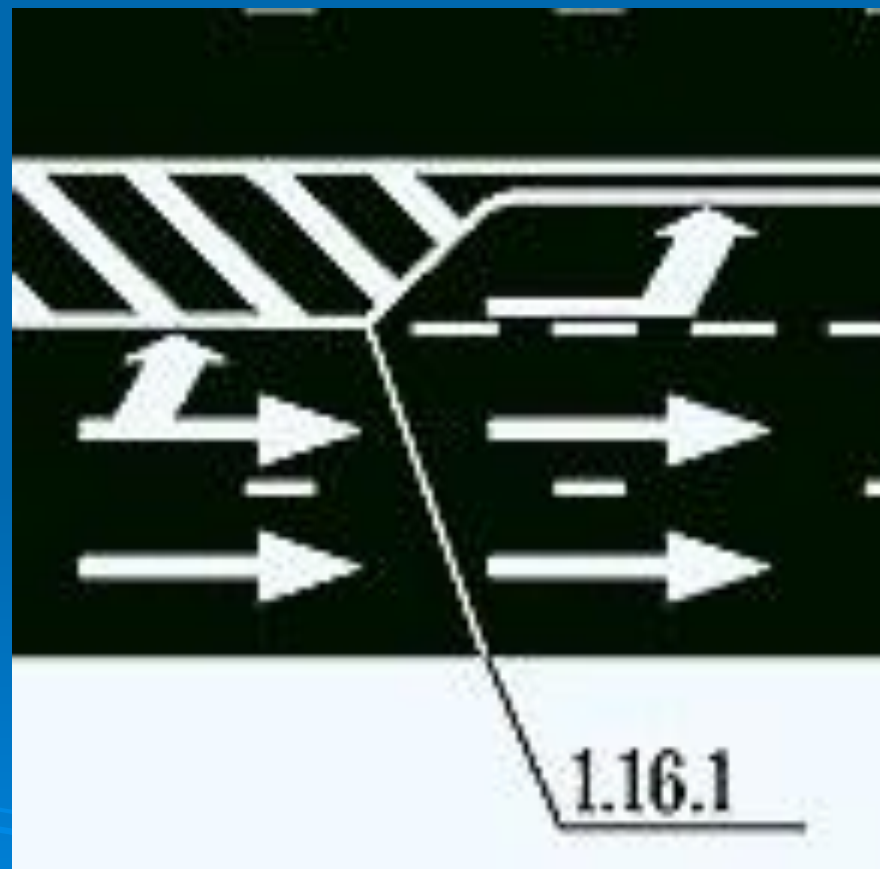
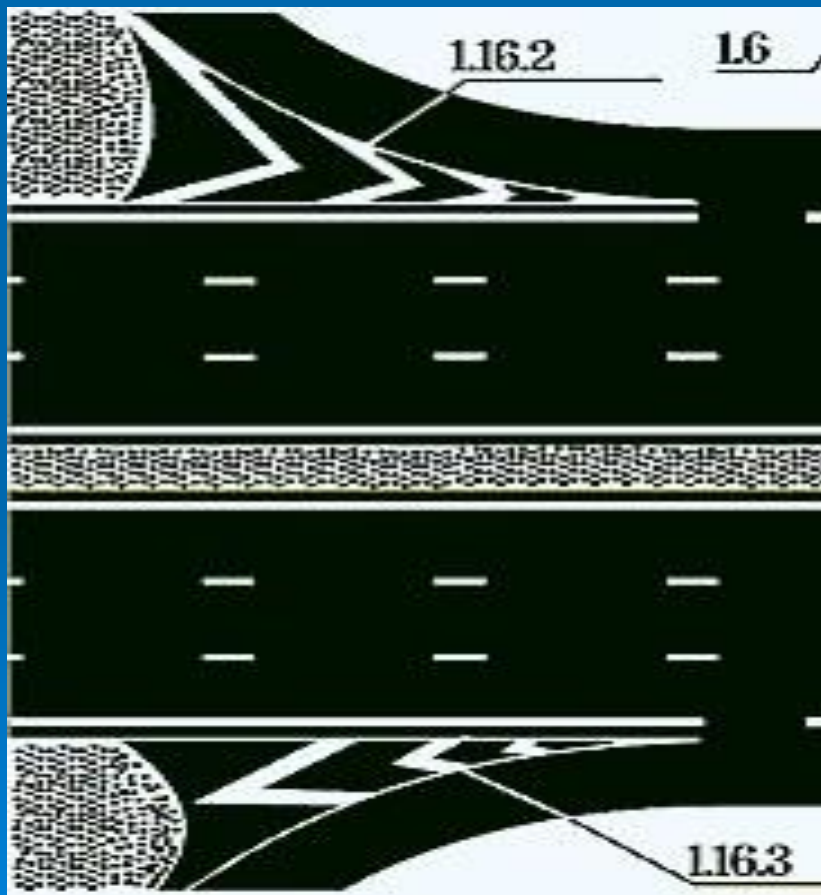


**1.15 - позначає місце, де велосипедна доріжка перетинає проїзну частину;**

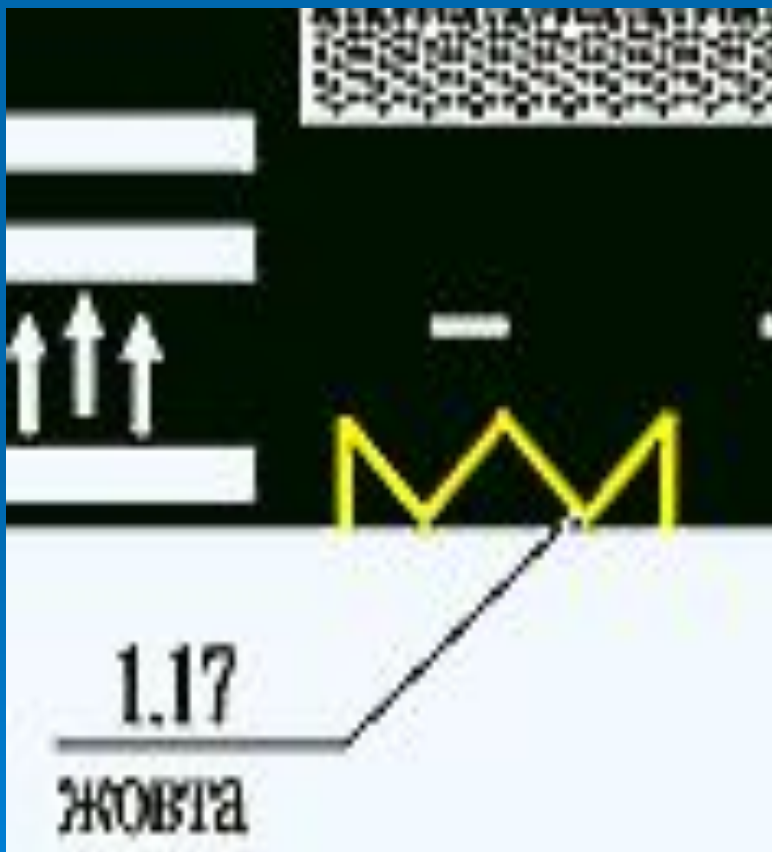




**1.16.1-1.16.3 - позначає напрямні ostrivci в місцях поділу, розгалуження або злиття транспортних потоків;**



# 1.17 - позначає зупинки маршрутних транспортних засобів і таксі;



5.41  
Місце зупинки  
автобуса



5.42  
Місце зупинки  
трамвая

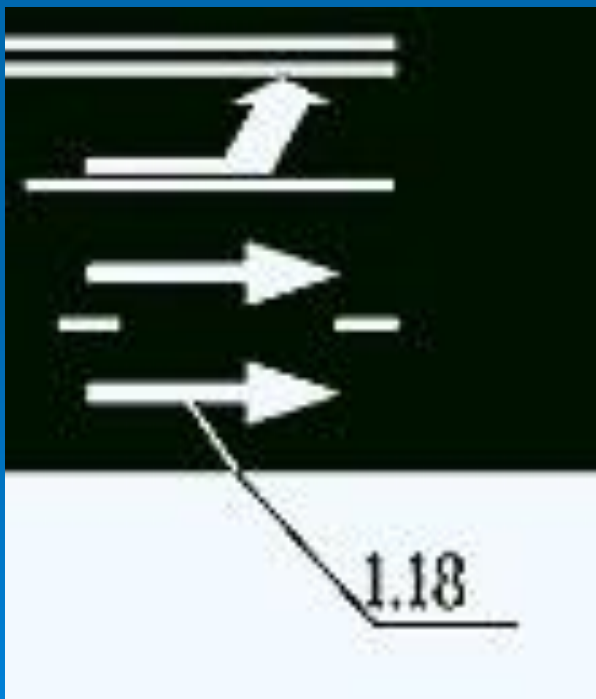


5.43  
Місце зупинки  
тролейбуса



5.44  
Місце зупинки  
таксі

**1.18 - указує дозволені на перехресті напрямки руху по смугах. Застосовується самостійно або в поєднанні із знаками 5.16, 5.18 (див. додаток 1); розмітка із зображенням тупика наноситься для зазначення того, що поворот на найближчу проїзну частину заборонено; розмітка, яка дозволяє поворот ліворуч з крайньої лівої смуги, дозволяє також розворот;**



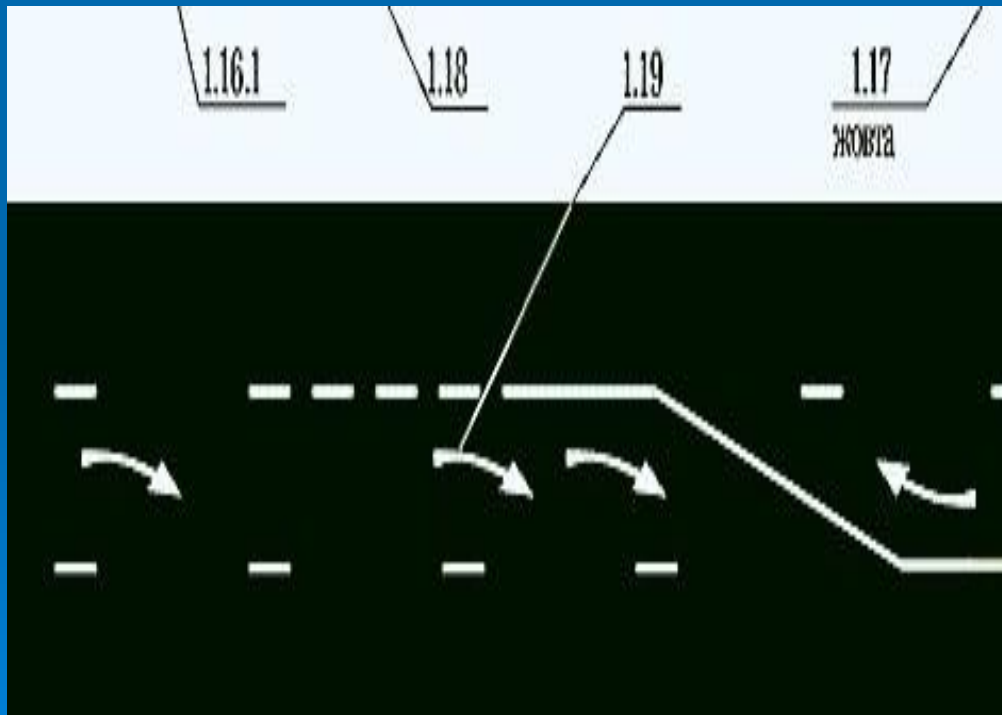
**5.16**  
Напрямки  
руху по смугах



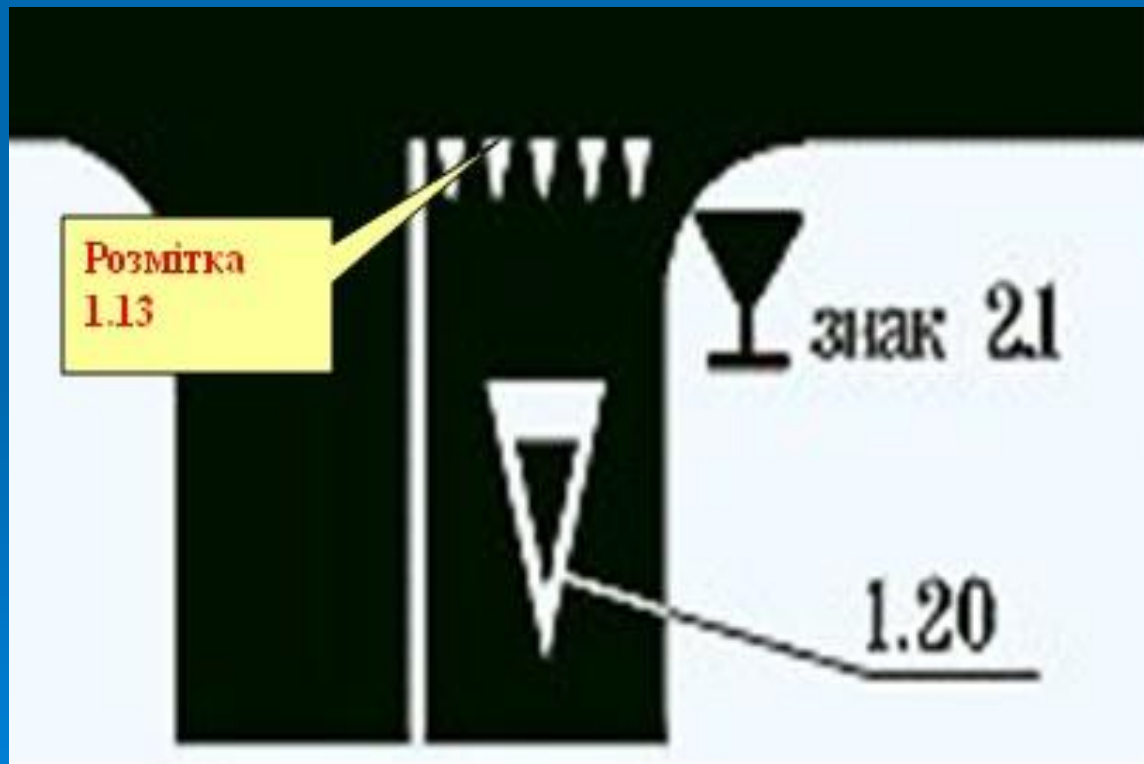
**5.18**  
Напрямок руху  
по смузі

**1.19 - попереджає про наближення до звуження проїзної частини (ділянки, де зменшується кількість смуг руху в даному напрямку) або до лінії розмітки 1.1 чи 1.11, яка поділяє транспортні потоки протилежних напрямків. У першому випадку може застосовуватися в поєднанні із знаками**

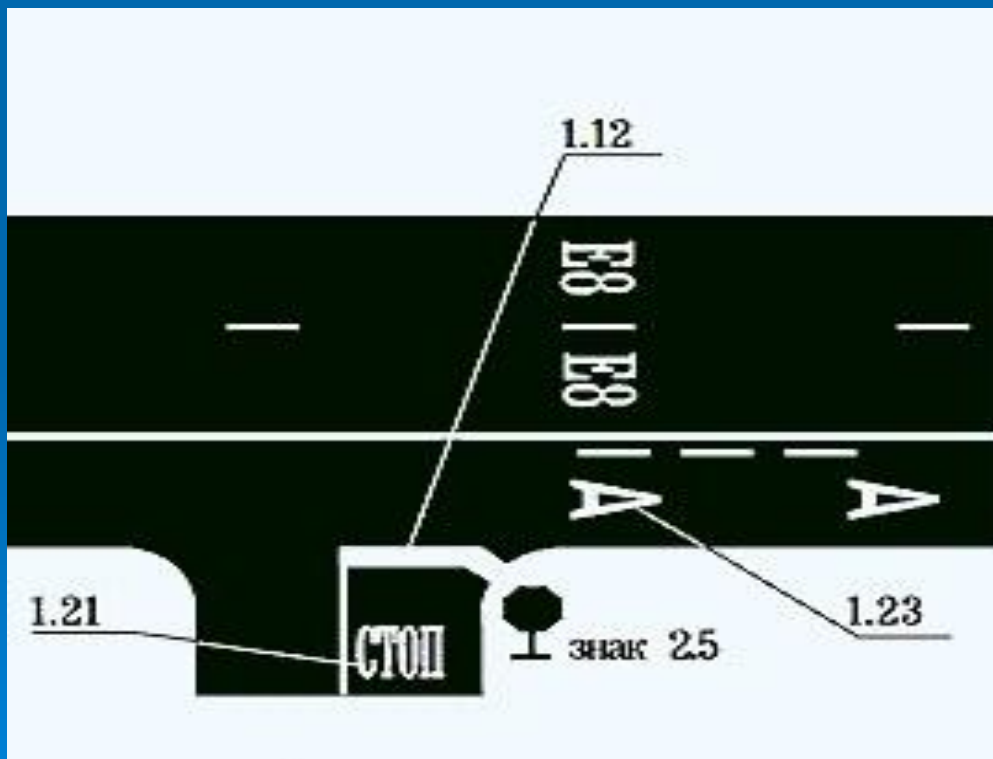
**1.5.1-1.5.3 (див. додаток 1);**



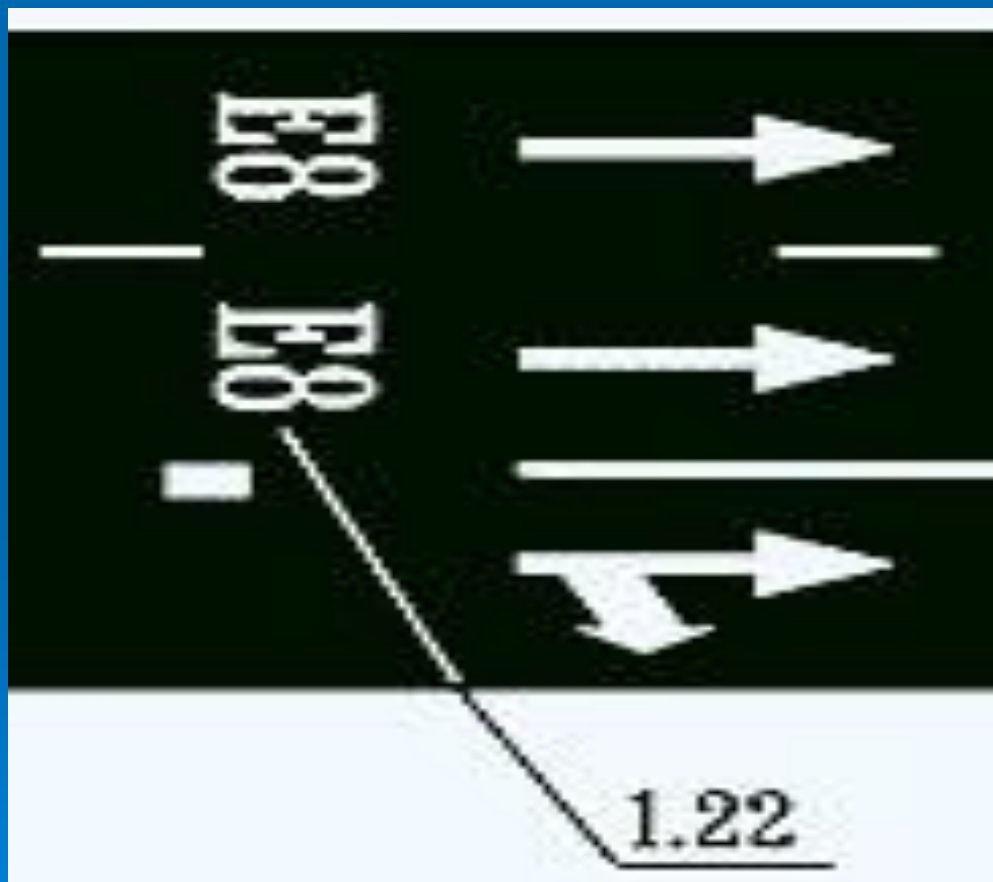
# 1.20 - попереджає про наближення до розмітки 1.13;



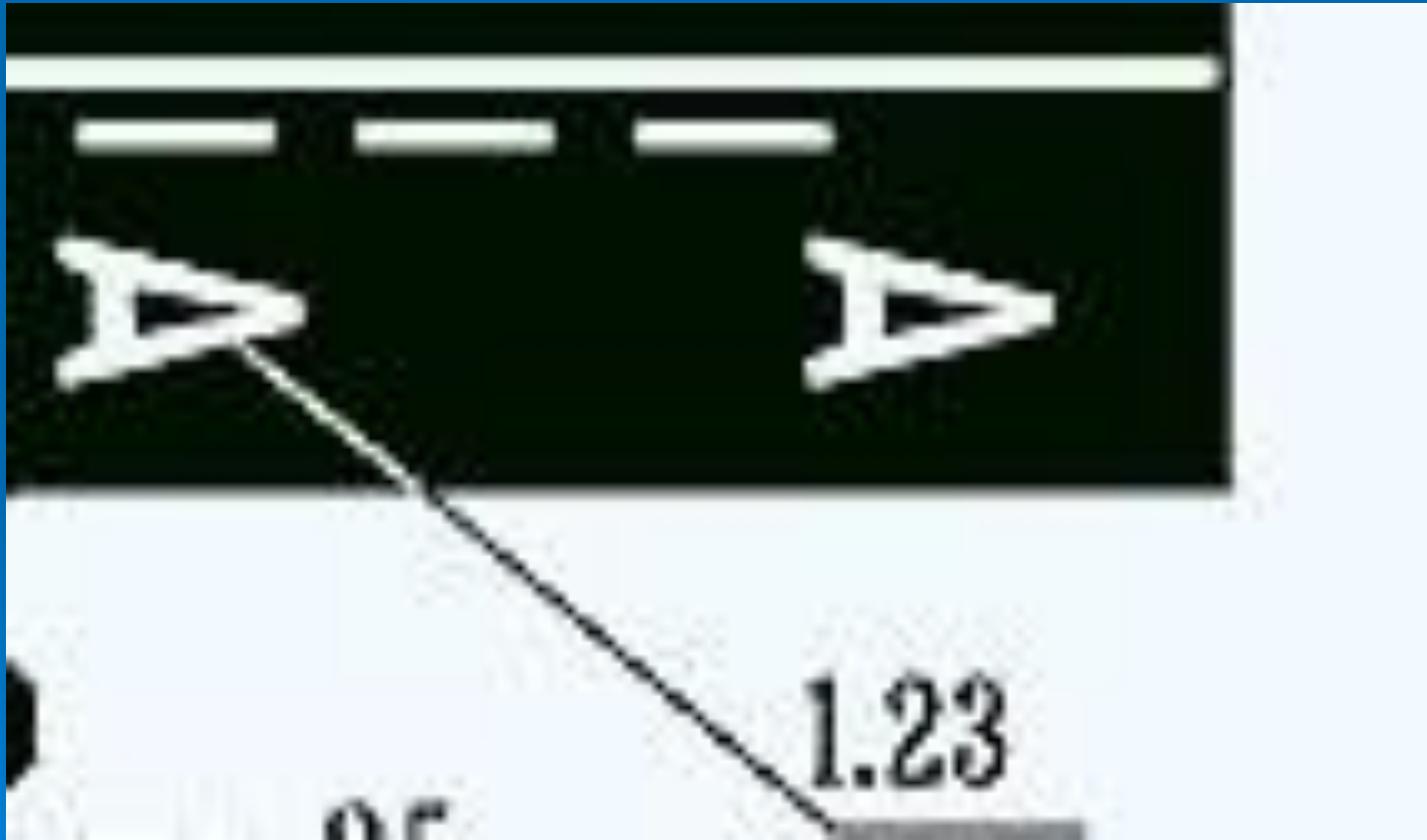
**1.21 (напис "СТОП") - попереджає про  
наближення до розмітки 1.12, коли вона  
застосовується в поєднанні із знаком 2.2  
(див. додаток 1);**



# 1.22 - указує номер дороги (маршруту);



**1.23 - позначає смугу, призначену для руху лише маршрутних транспортних засобів.**

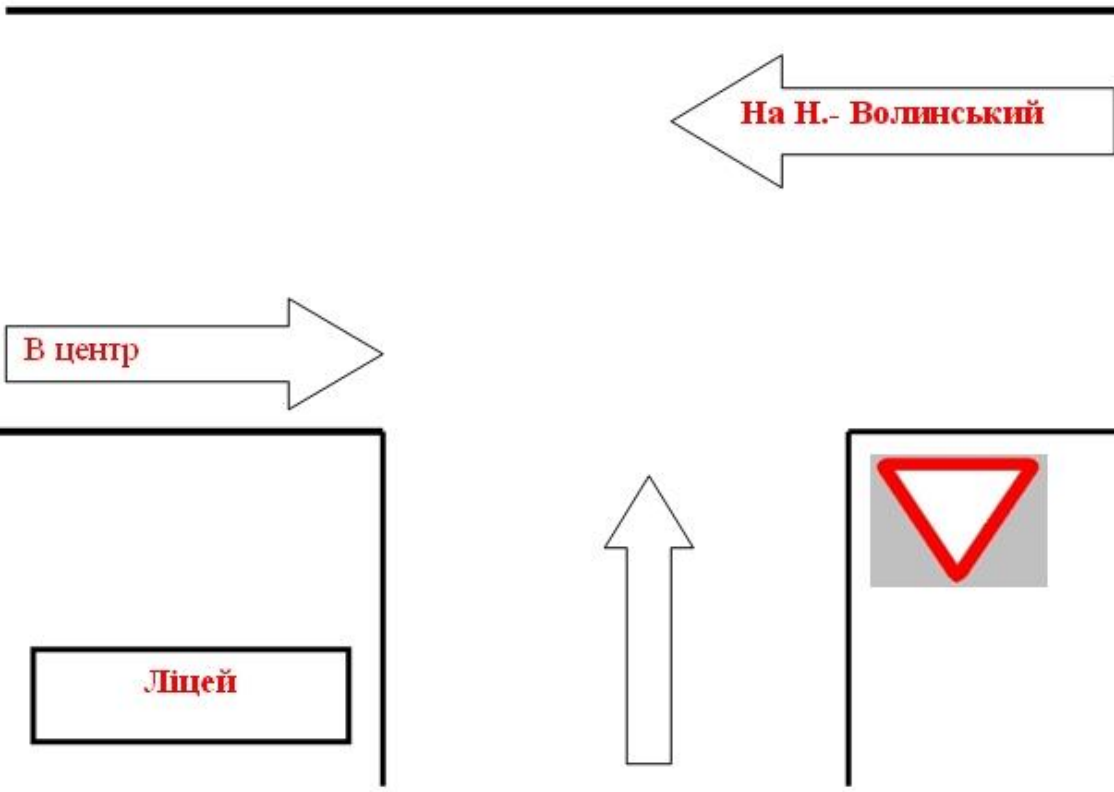




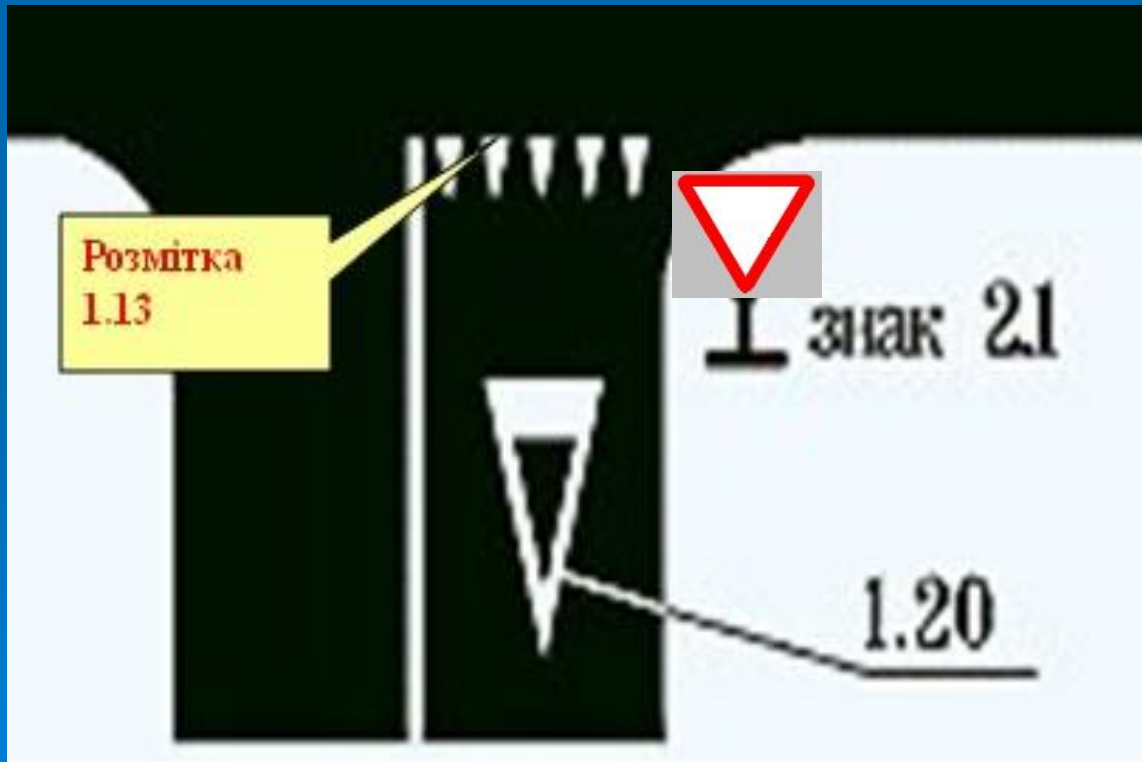
*Переходимо до практичних  
вправ*



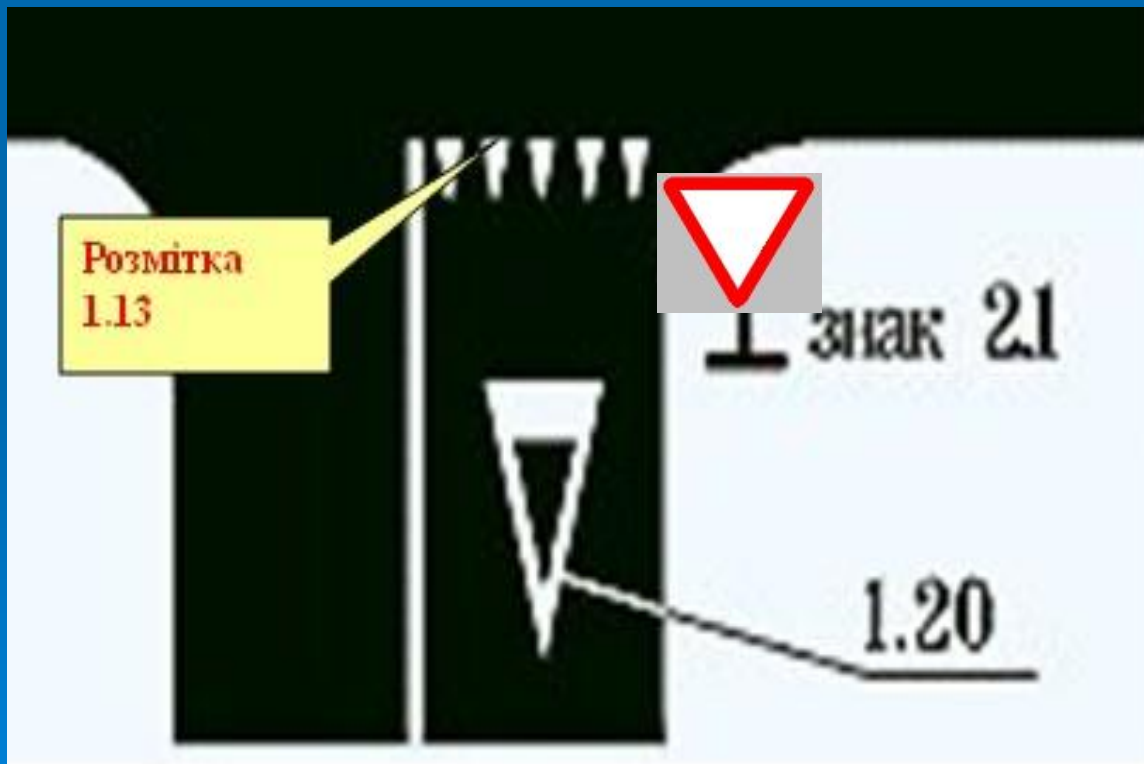
Яку дорожню  
розмітку Ви  
встановили б  
перед знаком?




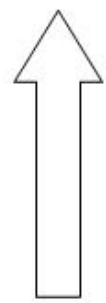
# Доцільно встановити таку розмітку



# Як Ви проїдете це перехрестя?



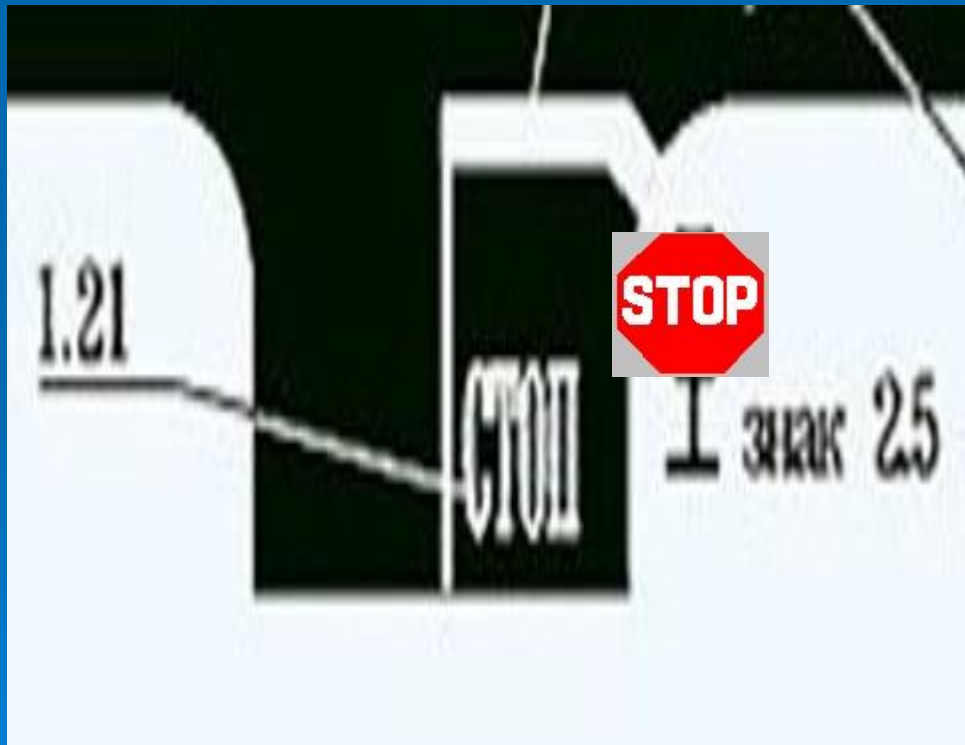
Яку дорожню  
розмітку Ви  
встановили б  
перед знаком?



# Доцільно встановити таку розмітку



# Як Ви проїдете це перехрестя?



# Домашнє завдання

- Підручник “Правила дорожнього руху”, додаток 2 (горизонтальна розмітка)
- Тематичні тести з правил дорожнього руху (горизонтальна розмітка)
- Екзаменаційні тести з правил дорожнього руху.