

# РЕКИ КРАСНОЯРСКОГО КРАЯ и ВСЕ, ВСЕ, ВСЕ, КТО В НИХ ЖИВЕТ!!!

---

Выполнил: воспитатель МБДОУ №204 г. Красноярск,  
Плотникова Виктория Николаевна.

*Как называется, открытый в Красноярске, фонтан, в котором слились реки нашего края?*



Один из любимых фонтанов горожан - это изумительной красоты каскадный фонтан «Реки края», открытый к 377-летию города. Этот фонтан уникален. Он поражает и удивляет своей мощью. По замыслу автора проекта архитектора Арэга Демирханова в фонтане слились реки Красноярского края: Енисей, Бирюса, Мана, Ангара, Кан, Кача, Базаиха.



Реки - одно из главных богатств Красноярского края. Они текут с юга на север и относятся к бассейну Северного Ледовитого океана. Наши реки многоводны. Они мощные и красивые.

С юга на север протекает одна из крупнейших рек мира — Енисей. В Енисей впадают крупные притоки: Ангара, Подкаменная Тунгуска, Нижняя Тунгуска, Курейка, Хантайка, Сым и еще множество более мелких рек.

Еще есть множество рек не входящих в бассейн Енисея: Чулым впадает в Обь, а северные реки Пяси́на, Таймыра, Хатанга – впадающие в Карское море и море Лаптевых.


## Река Енисей



Река Енисей одна из самых крупных рек на территории России, её длина составляет от истоков Большого Енисея - 4092 км Площадь водного бассейна составляет 2590 кв.км. Реку Енисей считают наиболее глубокой рекой в России. Большие глубины позволяют морским судам подниматься по Енисею почти на 1000 км. Название происходит от эвенкийского «Ионэсси» — большая вода.



# Река Ангара



Ангара вытекает из озера Байкал - это единственный путь выхода байкальских вод. Главная особенность реки Ангары удивительная чистота и прозрачность её воды, ее неповторимый сине-зеленый цвет. Этим она обязана Байкалу. Главная причина - в чрезвычайно малом количестве солей, растворенных в байкальской воде.



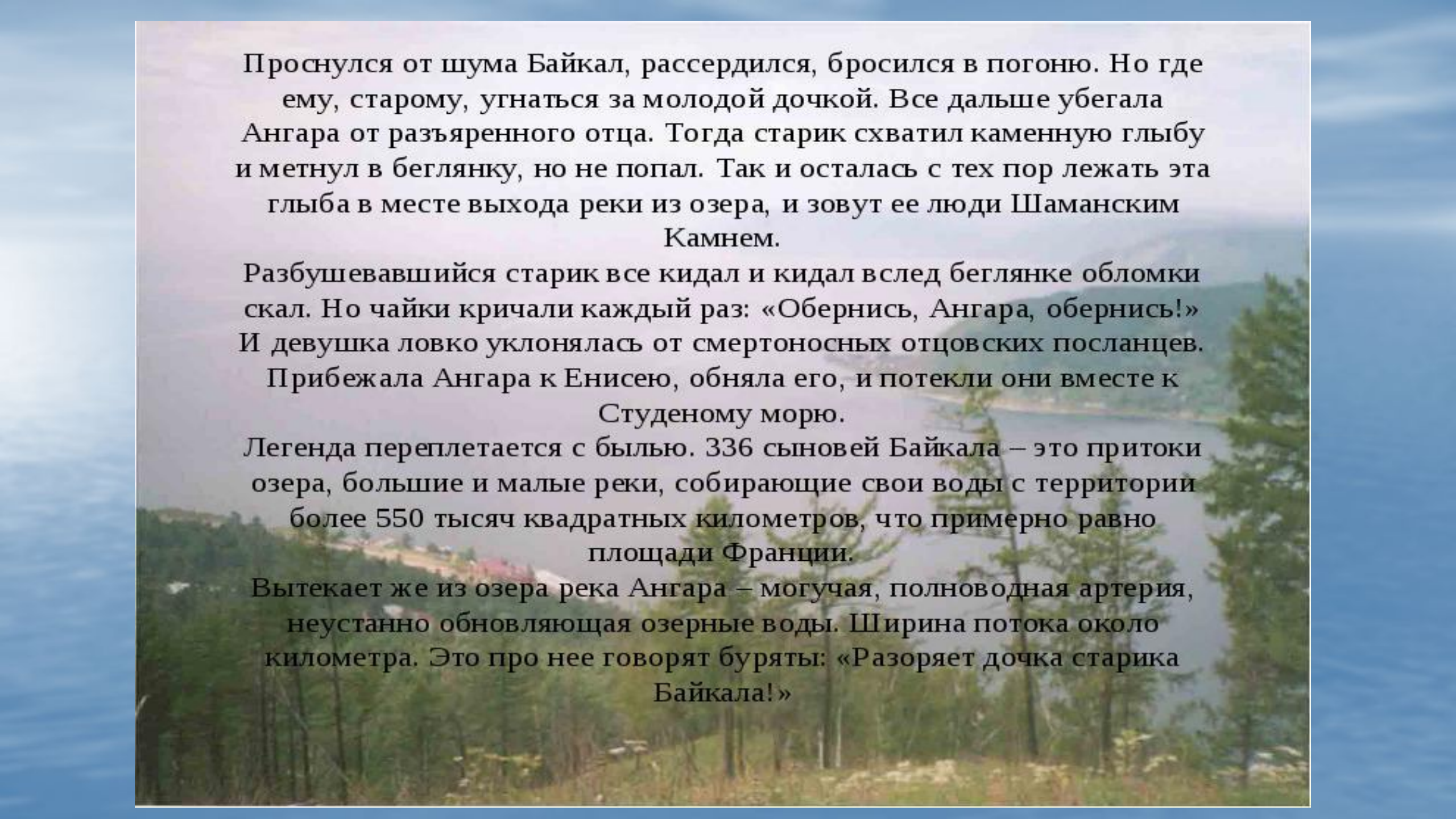
Есть такая легенда про Байкал и Ангару.

Будто в давние времена там, где нынче плещутся воды Байкала и начинает свой бег стремительная река Ангара, жил суровый богатырь по имени Байкал с дочерью Ангарой, краше которой не было на свете.

Было у Байкала 336 сыновей. В черном теле держал их старик. День и ночь заставлял без устали трудиться. И сыновья работали не покладая рук. Они топили снега и ледники и гнали хрустальную воду из гор в огромную котловину.

То, что они добывали тяжким трудом, проматывала сестра Ангара. Она растрачивала собранные богатства на наряды и разные прихоти. Однажды прослышала Ангара от странствующих певцов о жившем за горами юном богатыре Енисее, о его красоте и силе и полюбила его. Но суровый старик прочил ей иную судьбу, решив выдать замуж за старого богатого Иркута. Еще строже стал он стеречь дочь, спрятал ее в хрустальный дворец на дне подводного царства. Безутешно тосковала Ангара, плакала в подводной темнице, просила богов помочь.

Сжалились боги над пленницей, приказали ручьям и рекам размывать стены хрустального дворца, освободить Ангару. Вырвалась девушка на волю и бросилась бежать по узкому проходу в скалах.



Проснулся от шума Байкал, рассердился, бросился в погоню. Но где ему, старому, угнаться за молодой дочкой. Все дальше убегала Ангара от разъяренного отца. Тогда старик схватил каменную глыбу и метнул в беглянку, но не попал. Так и осталась с тех пор лежать эта глыба в месте выхода реки из озера, и зовут ее люди Шаманским Камнем.

Разбушевавшийся старик все кидал и кидал вслед беглянке обломки скал. Но чайки кричали каждый раз: «Обернись, Ангара, обернись!» И девушка ловко уклонялась от смертоносных отцовских посланцев. Прибежала Ангара к Енисею, обняла его, и потекли они вместе к Студеному морю.

Легенда переплетается с былью. 336 сыновей Байкала – это притоки озера, большие и малые реки, собирающие свои воды с территории более 550 тысяч квадратных километров, что примерно равно площади Франции.

Вытекает же из озера река Ангара – могучая, полноводная артерия, неустанно обновляющая озерные воды. Ширина потока около километра. Это про нее говорят буряты: «Разоряет дочка старика Байкала!»

An aerial photograph showing a wide, winding river system, likely the Yenisey and Angara, flowing through a vast, green forested landscape. The river has several meanders and a large, prominent loop on the left side. The surrounding terrain is hilly and covered in dense green vegetation. The sky is a clear, pale blue.

# Енисей и Ангара



# Осетр






Стерлядь



Таймень

Ленок





Омуль



**Муксун**

# Нельма





Хариус





Щука



Налим



Леш



Плотва



Окунь



Ерш



**Пескаръ**

**СПАСИБО**

**ЗА**

**ВНИМАНИЕ!!!**