

Муниципальное образовательное учреждение  
средняя школа № 10  
города Волжского Волгоградской области

# Топонимика улиц города Волжского

**Работу выполнили:**

Акашев Сагир, ученик 5а класса;  
Гаражанова Карина, ученица 6  
класса.

**Координаторы работы:**

Мироненко Н.В., учитель географии  
Неводничик С.В., учитель русского  
языка и литературы



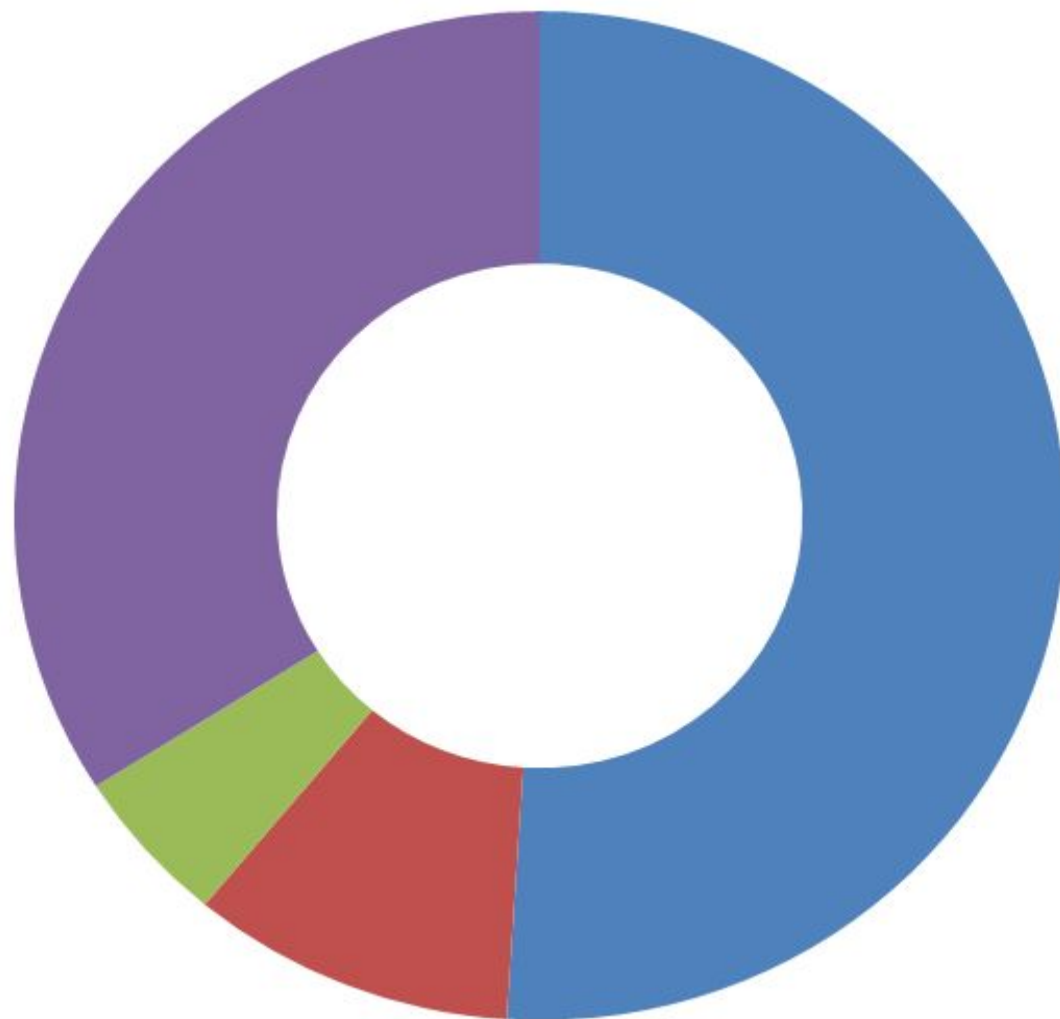


**Волжски  
й  
—  
город  
моей  
судьбы**



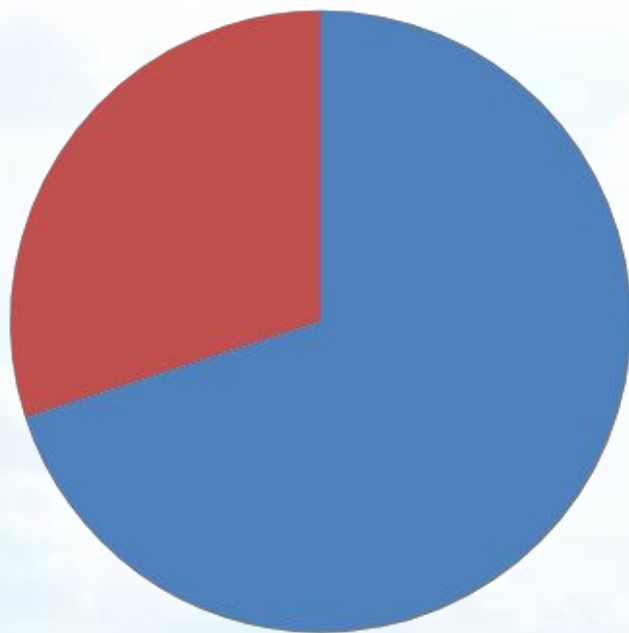


# «Чьи имена носят площади нашего города?»



- указали 1 имя
- указали не более 3 имен
- указали 3 и более имен
- затрудняются ответить

# «Какому историческому лицу установлен памятник на остановке «Управление»?»

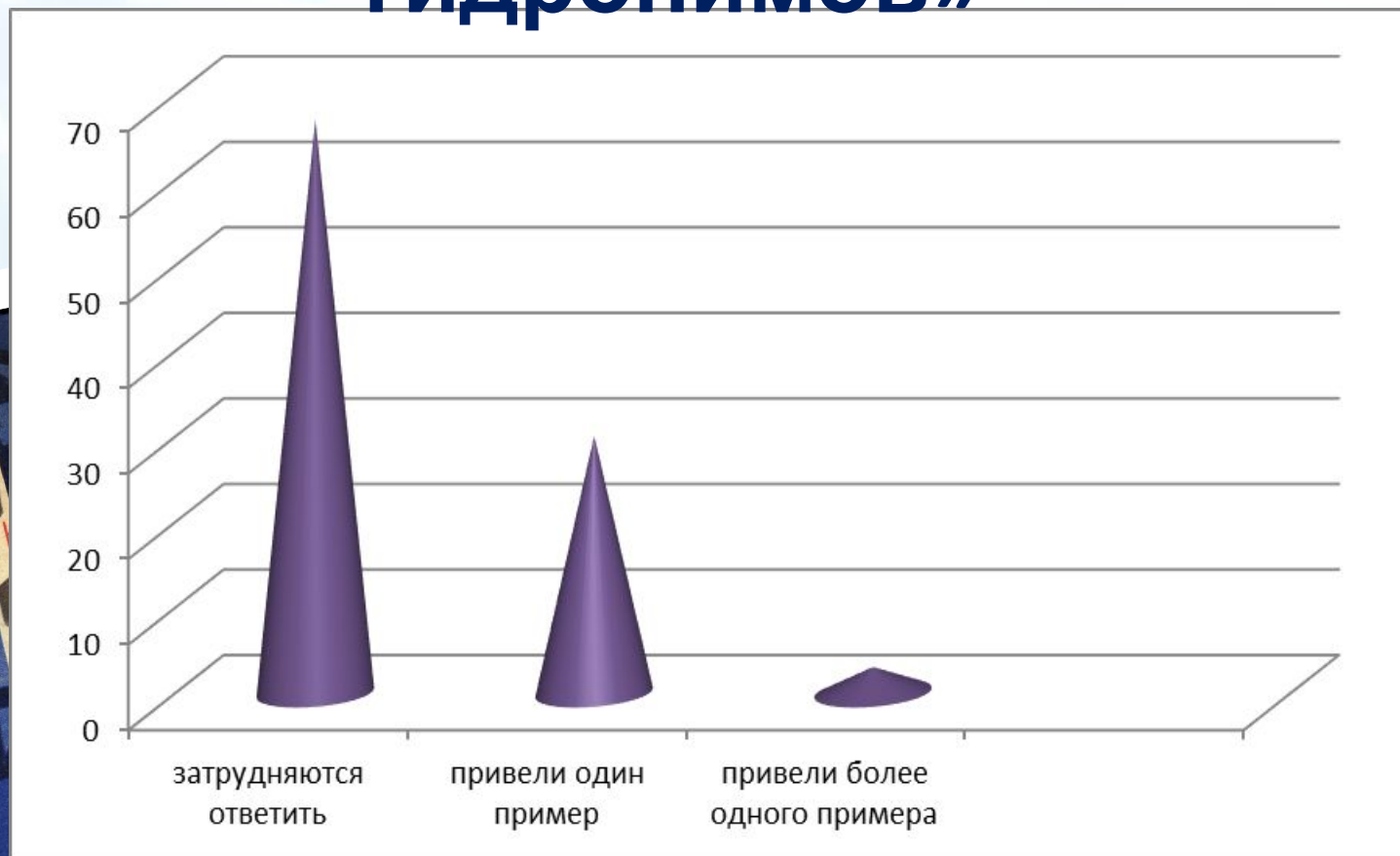


■ ответили верно  
■ ответили неверно





# «Приведите примеры улиц-гидронимов»



## Цель исследования:

изучить и систематизировать информацию о названиях улиц города Волжского.

## Задачи:

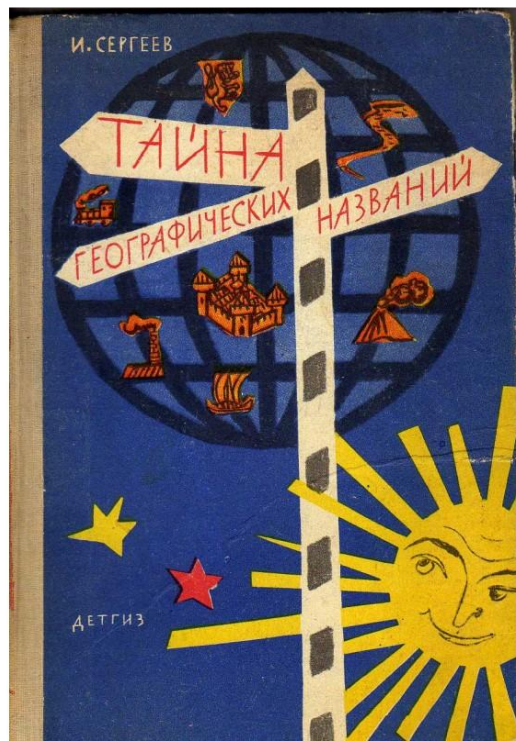
- Дать объяснение топонимики как науки.
- Проанализировать возникновение топонима «Волжский».
- Изучить топонимику улиц города Волжского.



**Топонимика** (греч. “место” + “имя”  
– раздел ономастики, изучающий географические названия (топонимы), закономерности возникновения, развития, функционирования.



**Николай Иванович  
Наздин**





**Топоним** – это имя собственное,  
относящееся к любому объекту на земле,  
природному или созданному человеком.



Река  
Волга



Город  
Волжский





СХЕМА СЕЛА „БЕЗРОДНОЕ“  
1941 г.

[www.votzsky.ru](http://www.votzsky.ru)





Логинов Ф.Г.

Константи́н Гео́ргиевич Паусто́вский



ПЯТИМОР  
ЭЛЕКТРОГР  
ГИДРОГРАД

Евге́ний Аро́нович Долмато́вский







ВОЛЖСКИЙ

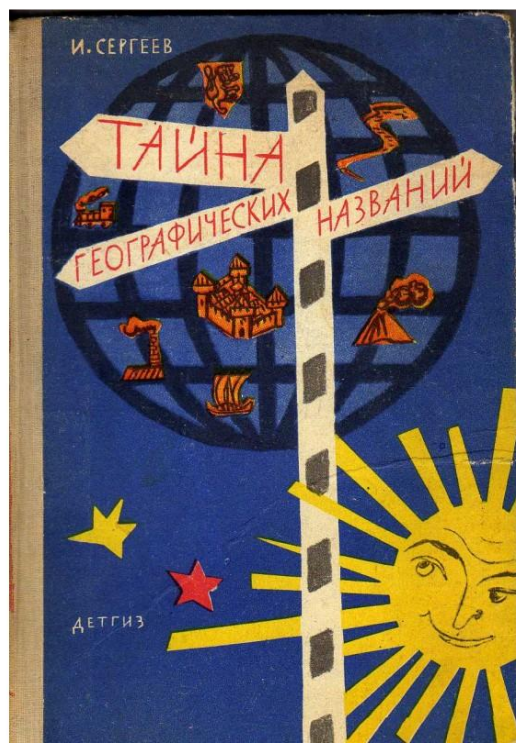


Волжский

молодой  
Сталинск – на-  
Волге?




**Анатолий Николаевич  
Мешков**  
председатель  
поселкового  
отделения  
государственного  
банка





Официально Волжский  
получил статус города  
**22 июля 1954 года**





# КАРТА-СХЕМА ГОРОДСКОГО ОКРУГА - г. ВОЛЖСКИЙ

Генеральный план территории 2000 года в Волжском предусматривает 325 тысяч человек, плотность населения - 14,3 тысячи человек/кв. км.

© 2009 год Правительство ПК, проект

Составлен и утверждён 01.09.2010 г.

«В городе волжском не только есть будущее, но и есть настоящее. В городе волжском было и есть настоящее будущее»

Состав: Бондарь



## Условные знаки и обозначения


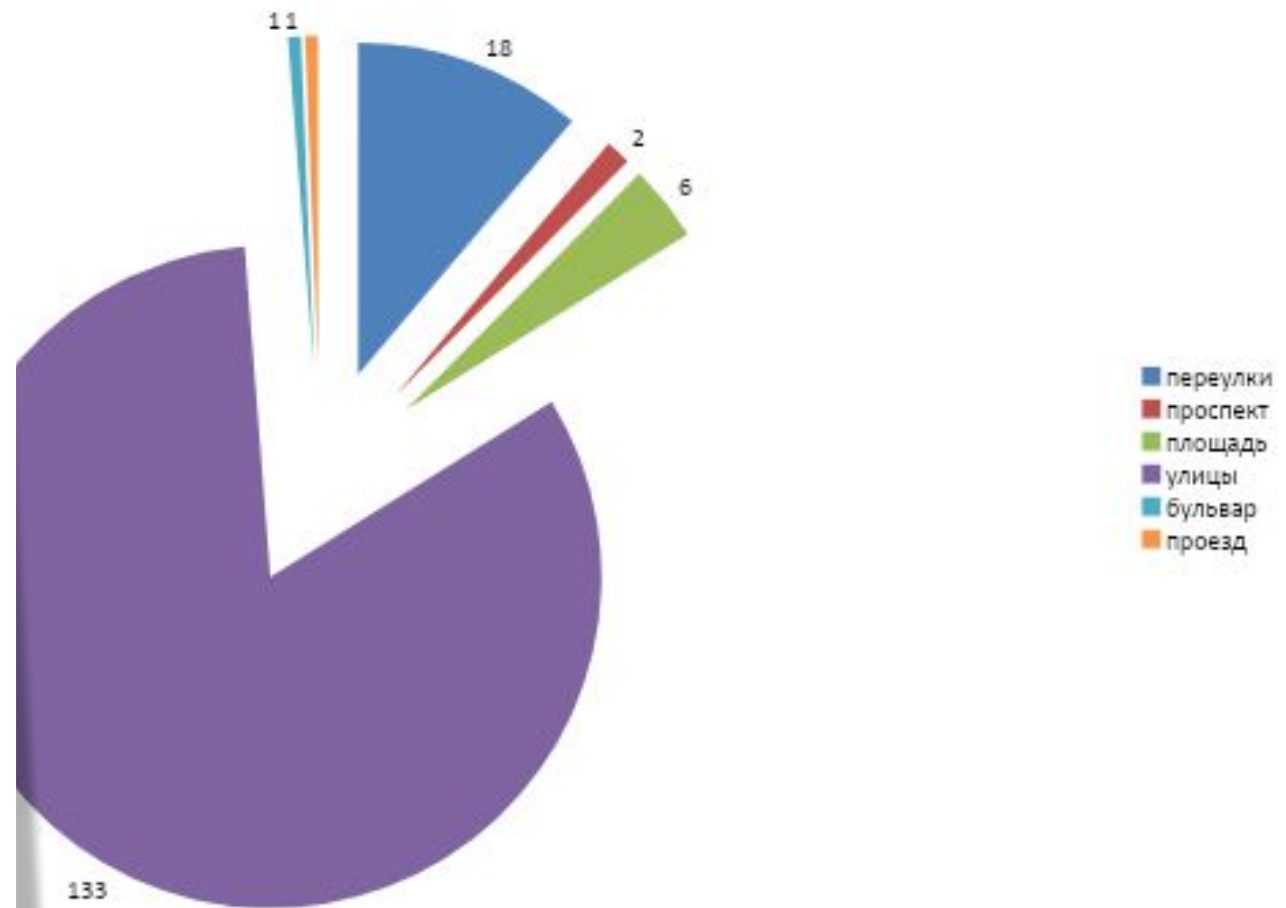
- |                                  |                        |
|----------------------------------|------------------------|
| Средние участки: сады, лес, парк | Автомобильные стоянки  |
| Пруды/каналы                     | Аэровокзал             |
| Городские объекты, предприятия   | Медицинские учреждения |
| Железнодорожный вокзал           | Торговля               |
| Школы                            | Почта                  |
| Промышленные территории          |                        |

Автомобильный и трамвайный путь по линии ВОК ОАО ВОК, линии ВОКРА ОАО Трубинское завод. В город включены: на территории города Волжский и промышленный городок, включены в ГБУС

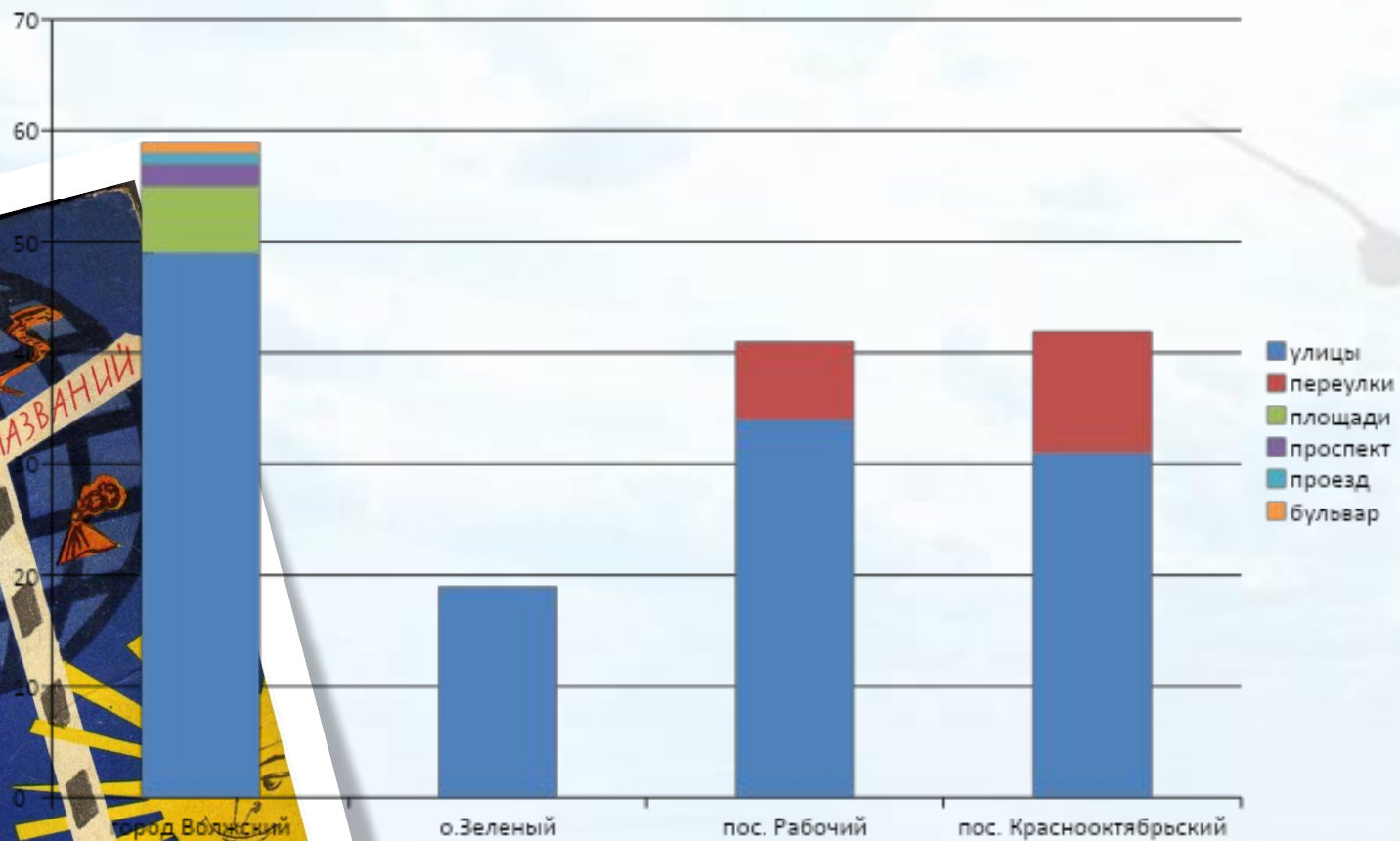
Пос. Южный Пос. Металлург



# Улицы города Волжского



# Расположение структурных частей улиц по территории города







Булвар Карбышева  
Площадь Свердлов

ул. Мира

ул. Гайдара  
Светлый

Улицы –

Гантропонимы  
войны



Олеко  
Дундич





Улицы –

антропонимы  
Герои Великой Отечественной  
Войны

Дми́трий Миха́йлович  
Ка́рбышев





**Клавдия  
Андреевна  
Нечаева, летчица**



**Василий  
Григорьевич  
Миловатский**





# Писатели



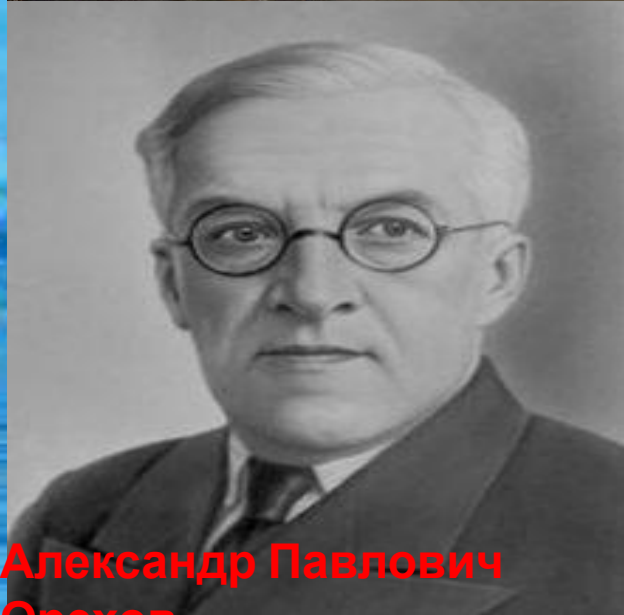


# Ученые

Циолковский Константин



И.И. Мечников



Александр Павлович Орлов

СНТ  
«Волга  
»



Логинов Ф. Г.

Первостроител  
и





# Улица Гайдар а

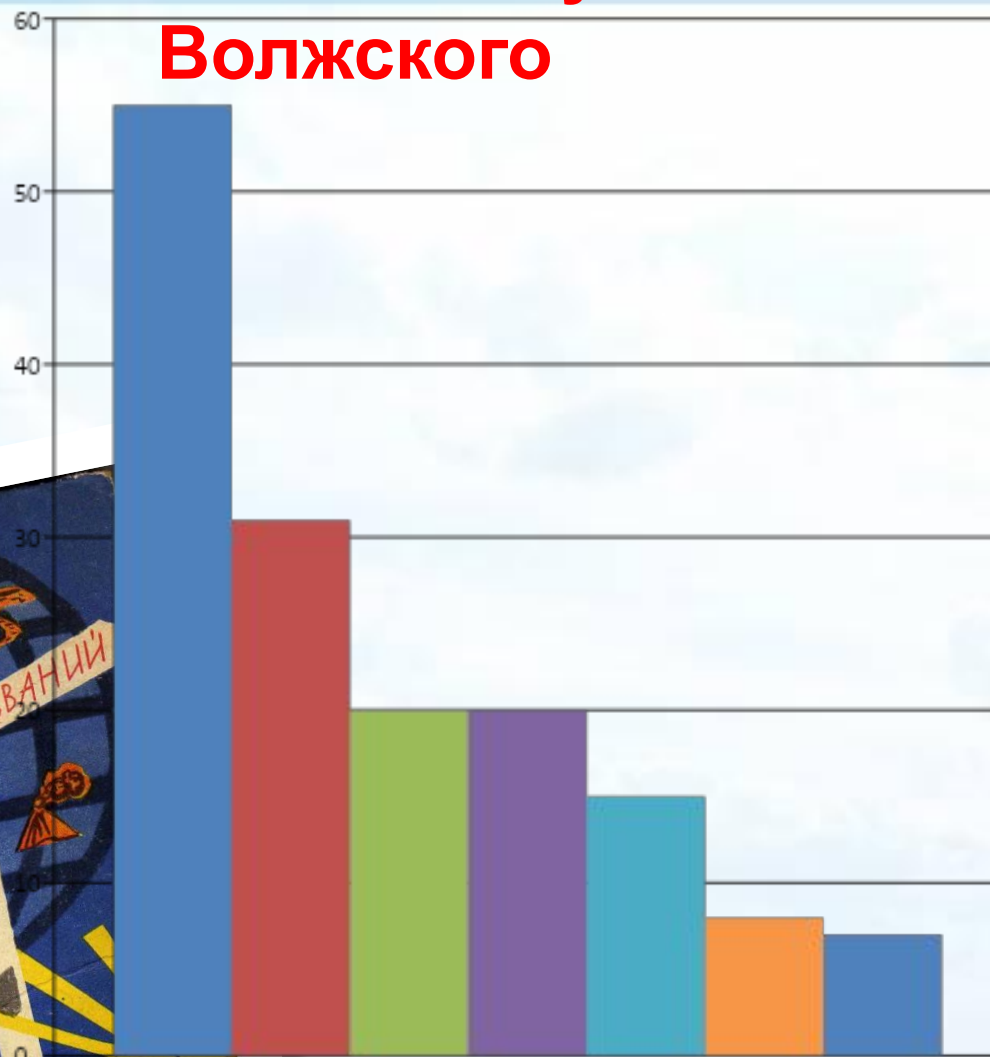








# Топонимы улиц Волжского



- антропонимы
- мировые значения
- в честь городов
- общие значения
- физико-географическое положение
- гидронимы
- трудовая деятельность

Топонимы улиц Волжского





# Переименованные улицы города Волжского

Современное название улицы	Год переименования	Прошрое название улицы
Карла Маркса	1961	Сталина
Логинова	1964	Шлюзовая
Александрова	1981	Степная
Кухаренко	1999	Колхозная
Рихарда Зорге	1965	Театральная
Сталинградская	1983	Центральная аллея
Карбышева	1965	Заводская
Ворошилова	2000	Пришкольная
Фонтанная	1967	50 лет Октября
Золотарева	2015	Парковая
Липовая	2015	Парковая
Коровина	2015	Волжская
Тополиная	2015	Лесная
Крымского	2015	Московская
Вязовая	2015	Овражная
Саянская	2015	Песчаная
Карпатская	2015	Октябрьская
Троицкая	2015	Покровская
Аэродромная	2016	Севастопольская



# Выводы

1. Названия отражают историю страны, мудрость народа, его поэтическое мышление. Топонимика – научная дисциплина, соединяющая в себе три науки: географию, языкознание, историю.

2. Название Волжский отражает географический признак расположения города. Альтернативные названия города Пятиморск, Электроград, Гидроград.

3. Каждая улица нашего города – это небольшая частица его истории.







ВОЛЖСКИЙ - ГОРОД МОЕЙ СУДЬБЫ



**Спасибо  
за  
внимание  
!**

