

Топонимы вокруг нас

Маршрут пгт.Уренгой (ЯНАО) – село Бурла (Алтайский край)

*Топонимика - это язык
земли,
а земля есть книга,
где история человечества
записывается
в географической
номенклатуре.*

Н.И. Надеждин

Цель – изучить происхождение топонимов, отражение в них лингвистических, исторических и социальных явлений.

Задачи:

1. Изучить географические названия городов и населённых пунктов.
2. Выяснить этимологию названий городов и населённых пунктов.
3. Классифицировать топонимы по разным признакам (месту расположения, времени возникновения, языковой принадлежности, способу образования).



Объект исследования – географические названия Сибири.


Предмет исследования – астионимы и ойконимы по автомобильному маршруту пгт. Уренгой (ЯНАО) – село Бурла (Алтайский край).

Гипотеза: большая часть топонимов возникла на основе слов, заимствованных из других языков.



Топóним (от др.-греч. τόπος (topos) — «место», и ὄνομα (onoma) — «имя, название») — имя собственное, обозначающее название (идентификатор) географического объекта.

Топонимика — это отрасль лингвистики, изучающая историю создания, преобразования и функционирования географических названий.



Классы топонимов:

1. **Ойконимы** — названия населённых мест (от греч. oikos — жилище, обиталище).
2. **Астионимы** — названия городов.
3. **Годонимы** — названия улиц (от греч. hodos — путь, дорога, улица, русло).
4. **Агоронимы** — названия площадей (от греч. agora — площадь).
5. **Антропонимы** — названия географических объектов, произведённых от личного имени (от греч. antropos — человек).
6. **Хоронимы** — названия любых территорий, областей, районов.
7. **Дромонимы** — названия путей сообщения (от греч. dromos — бег, движение, путь).
8. **Гидронимы** — названия рек (от греч. hydros — вода).
9. **Лимнонимы** — названия озёр.
10. **Гелонимы** — названия болот, заболоченных мест.
11. **Оронимы** — названия гор (от греч. oros — гора).
12. **Дримонимы** — названия лесов.

Все топонимы делятся на

Макротопонимы — названия больших незаселённых объектов (от греч. makros — большой).

Микротопонимы — названия небольших незаселённых объектов (от греч. mikros — малый).



УРЕНГОЙ

1. Название имеет ненецкое происхождение, звучит как «вырангой» - «звучащая возвышенность».
2. В переводе с хантыйского языка слово «уре» - «старица» (старое русло реки), в ненецком языке есть слово «нго» - «остров» = «остров среди старого русла реки».
3. «Уренгой» - «лысый холм», «холм, на котором растут лиственницы, пригодные для шестов чума», «холм, покрытый желтой травой».
4. «Уренгой» - «гиблое место». Скорее всего, так называли Уренгой строители одного из лагерей ГУЛАГа, которые прокладывали железнодорожную магистраль Салехард-Игарка.



КОРОТЧАЕВО



Посёлок назван в честь Дмитрия Ивановича Коротчаева, выдающегося строителя сибирских стальных магистралей. Руководил строительством железной дороги от Тюмени до Нижневартовска и Нового Уренгоя. Эксплуатация этой магистрали изменила темпы освоения богатейших нефтяных залежей, строительства городов и поселков, уклад жизни обширного региона, обеспечив мощный толчок развитию Западной Сибири.





ПУРОВСК

Назван по местоположению у реки Пур. В переводе с ненецкого «пур» – «большая, бурлящая и шумная река».



ПУРПЕ



Посёлок назван в честь притока реки Пяку-Пур, что в переводе с ненецкого означает «каменная река».



СУРГУТ

1. Слово «сургут» состоит из двух древнеугорских «сор» - «заливная пойма реки» и «кут» - «рыба» = «соркут» - «рыбное место». Исторически город стоит на берегу великой сибирской реки Оби, в её среднем течении. В древнеугорском языке слово означало целое понятие, связанное с образом жизни народа: ежегодным весенним кочевьем племен из таежных речек и охотничьих угодий в пойму Оби.

2. Название города происходит от сохранившегося этнонима народа с предположительно иранско-угорским (скифо-угорским) происхождением саргатов, оставшегося в виде топонима у хантов и потом перешедшего русским поселенцам в виде имени поселения.



НЕФТЕЮГАНСК


В честь XX съезда КПСС сначала поселок именовался Партсъездовским. В 1962 году его переименовали в Нефтеюганский. В названии сложены два понятия: нефть и река – Юганская Обь, в простонародье – Юганка.



ТОБОЛЬСК

1. Название Тобол восходит к имени местного хана Тоболана или названию его города, известного как Тобол-Тура.


2. Слово «тобол» тюркского происхождения: «ту»-«знамя» или «знак» + «булу»-«разделять». В древности река Тобол - граница между поселениями разных народов.



ВАГАЙ

1. Назван по местоположению у реки Вагай.
2. По имени главного героя легенды. Много лет и зим тому назад один молодой парень по имени Вагай испытывал чувство любви к девушке. И в доказательство любви решил переплыть реку, по берегам которой они прогуливались. Не одолев реку, Вагай утонул. А девушка еще долго плакала, сидя на берегу и пополняя своими слезами воды.

С тех пор река называется именем влюбленного юноши.



АРОМАШЕВО

1. Основание Аромашево может быть связано с выходцами из Арамашевской слободы, возникшей в XVII веке на берегах реки Реж в Зауралье (нынешняя Свердловская область). Чередование «о» и «а» в имени поселения наблюдается вплоть до начала XX века.
2. В названии прослеживаются тюркские элементы — башкирско-татарское «эрэмэ» или «урема», осложнённое древнетюркским суффиксом «ш» - «место у реки, поросшее густым кустарником».
3. Легенда о ромашковом поле.



ТЮКАЛИНСК

1. От названия речки, мимо которой пролегал тракт, где «варнаки тюкали», то есть грабили обозы.
2. От фамилии первопоселенца - кузнеца Ивана Тюкалова.
3. От угорского или тюркского слова «ТЮК» - «упакованный для перевозки товар».



АБАТСКОЕ

Территория нынешнего Абатского района являлась владением татарского князя Абата, в честь него и было названо село Абатским.


Поселение основано в 1680 году, когда благодаря движению татар был основан Абатский острог.



ОМСК

1. Омь – название реки, впадающей в Иртыш, на берегу которой и была когда-то построена крепость, выросшая впоследствии в целый город.

2. ОМСК — аббревиатура - «отдаленное место ссылки и каторги». При царском режиме Омск «гостеприимно» предоставлял свою пересыльную тюрьму для декабристов и других пламенных борцов за народное счастье.



ТАБУЛГА

1. Название посёлку дало озеро Табулга, находящееся в нескольких километрах южнее. Гидроним произошёл от татарского слова «табелган» – «разбросанность озёр».
2. В переводе с тюркского «табылги» – «низкорослый степной кустарник».

ЧИСТООЗЁРНОЕ

Посёлок назван по местоположению
у озера Чистое.



КУПИНО

1. Моховое – первое название села (по местоположению у озера Моховое).

2. Названо по фамилии первопоселенца-старосты Степана Купина, приехавшего из одноименного села, расположенного сейчас в Белгородской области.

3. В переводе с тюркского «куп» – «много», «ин» – «озеро» = «многоозёрье».





БАГАН

Название произошло от реки Баган.

Река протекает по болотам и частично ими прерывается.

В переводе с тюркского «баган» – «столб», с индоевропейского «багно» – «низкое топкое место».

БЛАГОДАТНОЕ

1. Названо по местоположению у озера Благодатное.

2. **Благодатный** (словарь)

- Приносящий благо, пользу.
- Отличающийся богатой растительностью, способностью приносить богатый урожай, плодородный.
- Приносящий радость, счастье, доставляющий удовольствие, наслаждение.



КАРАСУК

1. В переводе с тюркского «кара» – «чёрный», «сук» – вода = «чёрная вода».

Название реки, озера, города.

2. От тюркского «кара» - «заводь».



МИХАЙЛОВКА

Село образовалось во второй половине XIX века. Обделенные землей при отмене крепостного права крестьяне черноземных губерний России хлынули в Сибирь. Переселенцы дали поселению имя в честь ходока, который привел их сюда. Топоним образовался от имени собственного Михаил + суффикс -К-.

НОВОСЕЛЬСКОЕ



Возникло на основе словосочетания «новое село»: основы слов + соединительная гласная О + суффикс -СК- (признак названия населённого места, имя которому обычно давала официальная власть: государство или церковь).

БУРЛА

1. Здесь когда-то добывали мел. В переводе с казахского - «бор» - «мел» + «ла» - «место» = «место, богатое мелом».

2. «Бурлы» – название одного из кипчакских племен, предводителем которого был Бурлык-хан. Представители его племени и дали название селу. В переводе с кипчакского корень «бур» - «ходить кругом, кружиться».

3. От слов «бурлить», «бурный». Именно такой была в древности степная речка Бурла, на берегах которой и расположилось село.



Группы топонимов

по времени возникновения

- во времена кочевья тюркских, ненецких, хантыйских племён по территории Сибири: Уренгой, Сургут, Тобольск, Вагай, Тюкалинск, Абатское, Баган, Табулга, Карасук, Бурла
- во времена освоения Сибири русскими переселенцами: Аромашево, Омск, Купино, Чистоозёрное, Благодатное, Михайловка
- в советские времена: Коротчаево, Пурпе, Пуровск, Нефтеюганск, Новосельское



№ п/п	Группы топонимов <u>по способу образования</u>	Примеры топонимов
1.	<p>Образованные от словосочетаний, путём сложения основ слов + топоформанты (топонимические форманты – служебные элементы, участвующие в построении топонимов): соединительные гласные + суффиксы – ск-, -н-.</p> <p>Суффикс -ск - признак названия населённого места, имя которому обычно давала официальная власть: государство, церковь.</p>	<p>Чистоозёрное – чистое озеро: основы слов + соединительная гласная О + суффикс -Н-</p> <p>Благодатное – дать благо: основы слов + соединительная гласная О + суффикс -Н-</p> <p>Новосельское – новое село: основы слов + соединительная гласная О + суффикс -СК-</p> <p>Нефтеюганск – нефть + соединительная гласная Е + Югань + суффикс -СК-</p>
2.	<p>Произошедшие от собственных имён существительных</p> <p>Антропонимы - названия географических объектов, произведённых от личного имени (от греч. antropos – человек).</p>	<p>Коротчаево</p> <p>Тобольск</p> <p>Вагай</p> <p>Абатское</p> <p>Купино</p> <p>Михайловка</p>
3.	<p>Возникшие на основе слов, заимствованных из других языков (преимущественно из тюркских, ненецкого, хантыйского)</p>	<p>Уренгой, Сургут, Пуровск, Пурпе, Аромашево, Тюкалинск, Баган, Купино, Табулга, Карасук, Бурла</p>

по месту расположения; особенностям водного бассейна; характеру флоры и фауны (ландшафтные): Пуровск, Сургут, Тобольск, Вагай, Аромашево, Тюкалинск, Омск, Табулга, Чистоозёрное, Благодатное, Карасук, Бурла

географическое название, связанное с характером производства, деятельности (социально-исторические): Нефтеюганск

