

Топонимика Нижнего Тагила и Свердловской области

ВЫПОЛНИЛИ:

ученики 9б класса,

ГКОУ СО

«Нижнетагильская школа-интернат»

**Топоним (от др.-греч.
(topos) - «место», (онота) -
«имя, название») - имя
собственное,
обозначающее
название географическо
го
объекта**

Классы топонимов:

1. **астионимы** — названия городов;
2. **урбонимы** — названия внутригородских объектов;
3. **годонимы** — названия улиц;
4. **агоронимы** — названия площадей;
5. **гидронимы** — географические названия водных объектов;
6. **оронимы** — названия поднятых форм рельефа (гор, хребтов, вершин, холмов) ;
7. **микротопонимы** — названия небольших объектов (сенокосов, лесосек, пастбищ, колодцев, ключей, омутов, и т. д., обычно известные лишь ограниченному кругу людей, проживающих в определённом районе);
8. **геонимы** — названия дорог, проездов.

История заселения Среднего Урала


Урал издавна заселяли разные народы. Здесь происходило взаимодействие многих культур и языков. Сложный и длительный процесс заселения края сказался на формировании топонимии Свердловской области, обусловил языковую пестроту названий, изменение во времени их звучания.




Письменные источники и археологические материалы свидетельствуют, что уже во второй половине второго тысячелетия до н. э. Урал был плотно заселен различными племенами. Из них в первом тысячелетии до нашей эры сформировались кочевые ираноязычные племена. Названий этого времени сохранилось мало.



С начала новой эры по Среднему Уралу стали расселяться тюркские племена. Тюркские топонимы составляют значительный слой названий на Урале





Самый верхний слой топонимов — славянский, наиболее поздний по времени образования. Русские, украинские поселенцы стали появляться на территории области в конце XVII, основное же заселение шло в XVIII и первой четверти XX веков.

Славяне обосновались на территории с уже сложившейся топонимией и в основном ее сохраняли, давая свои названия лишь селениям и малым речкам, городам и озерам.

Русские, украинские поселенцы





В топонимии области встречается большое число до сих пор необъяснимых названий. В них спорен, загадочен корень, неясен языковой состав. Они не поддаются переводу и осмысливанию на основе языков современных народов. Разгадка их затерялась в глубине веков и скрыта в языках древнейших племен и народов, некогда обитавших на Урале.

УРАЛ


По преданию, слово «Урал» произошло от сочетания двух слов: «ур» — «**ВОЗВЫШЕННОСТЬ**» и «ал» — от слова «**алтын**», «**ЗОЛОТО**».

Это название наш седой Урал получил за исключительное богатство его недр разнообразными полезными ископаемыми.



Река Чусова (Чусовая)

Своё название река, вероятно, получила от искажённого коми-пермяцкого языка, возможно, от удмуртского, где "чус" значит "бойкий", "проворный"; "ва" по коми – пермяцки – «вода».



Нижний Тагил

Название городу дано по расположению на реке Тагил (правый приток Туры); определение «нижний» указывает на наличие выше по течению реки Тагил другого завода.



Река Тагил

Происхождение гидронима Тагил окончательно не установлено.

Если оставить в стороне объяснения: из “татарских” «*таг*»—“еще” и «*ыл*»— “река” а также из мансийского «*тахтыль*» — “голубика” (фактически тахтпил), то наибольшего внимания заслуживают следующая версия.

Тюркская версия построена на том, что компонент *таг* отражает древнетюркское слово в значении “гора”. Окончание *ил* можно переводить по-разному: *ил* (древнетюркское эл) — “страна”, “родина” или *юл* (древнетюркское ёл) — “дорога”, то есть “Горная страна”, или “Горная дорога”.

Река Копосиха


Если обратиться к истории, то в словаре В. И. Даля можно найти слово, встречающееся в пермских говорах, – «копоский», одно из значений которого – «кропотливый». Оно где-то рядом в языковом гнезде со словами «копаться», «копошиться». Известно, что при разрушении Уральских гор вода уносила частицы легкой породы, а тяжелые металлы оставались в пойме рек и речек. Поэтому до сих пор близ каждого русла видны следы старательской деятельности – люди мыли золото практически на всех реках, речках и даже в ручьях в окрестностях Нижнего Тагила. Неудивительно, что все эти водные артерии получили точные народные характеристики, которые закрепились в названиях.



Река Шайтанка

Гидроним «шайтанка» определённо имеет тюркские корни и связан со словом «*шайтан*» — «чёрт».

Так, соседями у Копосихи оказалась Шайтанка (Чертовка!), река действительно коварная из-за того, что большие территории для стока воды, которые ее питают, могут грозить самыми непредсказуемыми последствиями.




Река Баранча

Правый приток реки Тагил. Возможно это башкирское слово, в переводе означающее «малый» «извилистый».

Когда-то татары вытеснили со здешних территорий племена манси, и хозяином этой местности стал воин - татарин по прозвищу «Баранчук».

Река действительно извилистая, узенькая, быстрая и маловодная.





***Топонимы, связанные с
местами обитания
животных, птиц, рыб.***

Озёра *Карасьи*, *Щучьи* и им подобные – от
рыбного изобилия.





FION.RU


Река Утка

Получила название оттого, что человек увидел на речке утиную стаю



Бобровка, Бобровое, Бобровский —

названия ряда речек, озер, а по ним и населенных пунктов в разных районах области. Топонимы связаны с местами обитания в прошлом бобров



Лебединое, Лебедки, Лебяжий, Лебяжка, Лебяжье, Лебедено, Лебедевка — до десятка названий озер и болот в равнинной части области, а по ним и населенных пунктов. Хранят память о лебедях, которые здесь в прошлом гнездовали.

Отдельные из селений с суффиксами **-ево-**, **-евк-** (*Лебедево, Лебедевка*) могут называться по фамилии первопоселенцев.



Водоемы и горы Свердловской области русскоязычные местные жители называли по их цвету, вкусу воды, глубине, величине, форме, особенностям флоры и т. д.

Так мы узнали, что на территории Среднего Урала есть озера Бирюзовое, Светлое, Белое, карьер Лазурный, речка Черная.

В окрестностях города Нижний Тагил находится самое глубокое озеро Свердловской области – **озеро Бездонное**. Это небольшое озеро овальной формы размером примерно 200 на 300 метров. При этом его максимальная глубина достигает 49 метров (средняя глубина – 25 метров). В прошлом местные жители пытались измерить глубину озера, но не могли достать до дна. От этого родилась легенда о бездонности озера, и так возникло его название.




В топонимии представлены названия, связанные с общественной жизнью, хозяйственной деятельностью населения. В области немало названий, связанных с металлургией, подсобными работами при ней, горнорудным делом:

Горновая, Рудничный, Зерновой, Известковый, Гипсовый, Слюдянка, Асбест



Заключение

- Топоним сообщает о социально-исторических причинах возникновения имени – заселение и освоение территории, хозяйственная деятельность, важные исторические события.
- Все это позволяет считать топонимы культурно-историческим памятником духовной культуры народа, и, как всякий другой памятник такого рода, он подлежит социально-правовой охране, является объектом экологии культуры.

- 
- В ходе изучения интернет - источников по данной теме мы поняли, что далеко не все взрослые, а тем более молодое поколение знают историю своего родного края.
 - Среди учащихся 6-10 кл нашей школы тоже нашлось немного знающих историю своей малой родины.

Анкета

- 1. Каково название вашего населенного пункта?
- 2. Известно ли вам о происхождении вашего населенного пункта, его названия?
- 3. Известны ли вам достопримечательности вашего селения и почему они так названы:
 - А) исторические места и памятники
 - Б) реки, озера;
 - В) горы?
- 4. Есть ли в вашем селении названия, связанные с историческими событиями?
- 5. Есть ли в вашем населенном пункте новые названия и что они отражают, обозначают

Результаты анкетирования

● Всего – 25 человек

1) 25

2) 0

3) а) 4 б) 10 в) 10

4) 0

5) 2

По вертикали:

1. Река, протекающая в нашем городе.

3. Узенькая, быстрая и маловодная река, названная в честь татарина Баранчука. .

4. В переводе с тюркского Тагил- это «..... Дорога

6. «Опорный край державы», «Седой».

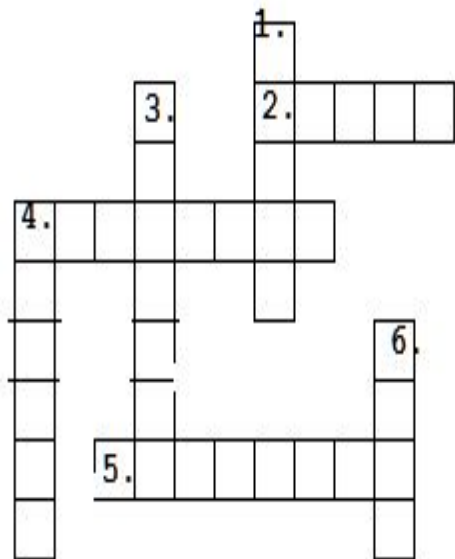
По горизонтали

2. Устаревшее слово, называющее золото.

4. Топоним, обозначающий водные объекты.

4»

5. Река «чертовка»



Г И Д Р О Н И М
О
Р
Н
А
Я

Б
А
Н
Ч
Ш А Й Т А Н К А

Т
А
Г
Л Т Ы Н
Л
У
Р
Л

***Мы должны знать
историю своего края,
чтобы не расти
«Иванами,
не помнящими своего
родства»!***



**СПАСИБО ЗА
ВНИМАНИЕ**

