



Интегрированный урок русского языка

в 8 классе (русский язык, история, география)

*ТЕМА: РАЗЛИЧЕНИЕ ОДНОРОДНЫХ И НЕОДНОРОДНЫХ
ОПРЕДЕЛЕНИЙ*

на материале «День образования Республики Дагестан»


учитель высшей категории Костышева М.Б.

МКОУ СОШ №3 г.Хасавюрт РД



20 ЯНВАРЯ

**ДЕНЬ
ОБРАЗОВАНИЯ
РЕСПУБЛИКИ
ДАГЕСТАН**



СИНТАКСИЧЕСКАЯ РАЗМИНКА

- Территория современного Дагестана, и в большей степени горного Дагестана, именуется в современной исторической литературе по-разному. Некоторые древние историки относят к Южному Дагестану более раннее наименование «Албания», соответствующее «Стране гор». Известный арабский историк Ал-Куфи именует современный Дагестан в X веке как «Ард ас-Сарир» что означает «Земля Трона». Грузины именуют Дагестан как «Лекетия».
- Название «Дагестан» известно с XVII века и означает «горная страна» (от тюркского даг – гора, персидского стан – страна, земля). Согласно В. В. Бартольдзу название «Дагестан» появилось только в XVI веке. Название «Дагестан» справедливо лишь в историческом смысле, поскольку с включением в состав Дагестанской АССР (ныне Республика Дагестан) равнин Кизляра и обширных ногайских степей на горные регионы приходится лишь 56 % от всей её площади.



1)  раздвинул[□]ся

2)  примешал[□]сь ← примешаться + ^л ← примешать +


+ ^л ← мешать + ^{ри}



 блистательно ← блистательный + ^л ← блистать + ^{тель} + ^н



КОНСТРУИРОВАНИЕ ПРЕДЛОЖЕНИЙ

- Дагестан расположен в северо-восточной части Кавказа, вдоль побережья Каспийского моря. В северной части республики — низменность, а в южной — предгорья и горы Большого Кавказа. Протяженность территории с севера на юг составляет около 400 км, с запада на восток — примерно 200 км. Дагестан на севере граничит со Ставропольским краем и Калмыкией, на западе с Чеченской Республикой и Грузией, на юге с Азербайджаном.
- По суше и Каспийскому морю проходят границы с пятью государствами — Азербайджаном, Грузией, Казахстаном, Туркменией и Ираном. На границе с Азербайджаном — крайняя южная точка России ($41^{\circ} 10'$ с. ш.).





ВЫБОРОЧНЫЙ ДИКТАНТ

Торжественные праздничные мероприятия пройдут в Махачкале и других населенных пунктах Дагестана в связи с Днём образования республики, говорится в сообщении пресс-службы Президента Дагестана.

"С этой даты начинается отсчет времени не только современного Дагестана, но и обретения государственности Дагестаном в целом. Впервые за всю свою сложную многовековую историю все народы Дагестана объединились в единое государственное образование республиканского типа." Фактически эта дата обозначает логическое завершение противоречивых исторических и международно-политических процессов на Кавказе, окончательное оформление продолжающегося столетиями сближения дагестанских народов с Россией", — говорится в сообщении Президента Республики Дагестан.

Республика Дагестан — республика в составе Российской Федерации, самый южный субъект Российской Федерации, входит в состав Северо-Кавказского федерального округа.

До 2003 года главой республики являлся Председатель Государственного совета Республики Дагестан. Руководителем республики является Глава Дагестана (ранее — президент), назначаемый Президентом Российской Федерации. Список руководителей Дагестана: Муху Алиев, Магомедсалам Магомедов, Сулейманов Магомед Валибагандович.

28 января 2013 — Президент России В.В.Путин принял отставку Магомедова и назначил временно исполняющим обязанности руководителя Дагестана Рамазана Гаджимурадовича Абдулатипова.



Махачкала. Дом Правительства

1) В этом предложении между однородными определениями надо поставить запятую.

1-й вариант

А) *И вот, озаряя ухабы, взлетел раскалённый светящийся солнечный шар.*

Б) *Давно-давно закат, чуть млея, чуть горя, померк над сонными весенними полями.*

В) *Меж круглых рыхлых облаков невинно небо голубеет.*

Г) *У окошка, выходящего на восток, ветка тополя уже выбросила бледно-жёлтые клейкие листочки.*

2-й вариант

А) *Всё было завешено зыбкой бесформенной пеленой.*

Б) *Лишь вдали красуются там, на дне долин, кисти ярко-красные вянущих рябин.*

В) *На дворе стояла совершенно чёрная непроницаемая ночь.*

Г) *Из-за холмов неожиданно показалось пепельно-седое кудрявое облачко.*

2) В этом предложении определения неоднородные, запятыми не разделяются.

1-й вариант

А) *Погода была холодная ветреная, так что сугробы намело выше окон.*

Б) *Ласточки летали в розовеющем вечернем воздухе.* В) *Тянет гарью сухой от костра распалённого жаркого.*

Г) *Не было ни одной тучки, вследствие чего небесный свод казался голубой хрустальной чашей.*

2-й вариант

А) *Потом снились ему недавние вагонные разговоры, и ему стало колюче-совестно.*

Б) *Тихо, как умеют только звери, медведь сидел возле неподвижной человеческой фигуры.*

В) *Овсянников разъезжал в небольшой красивой тележке с кожаным верхом.*

Г) *Даже облачка небес на дремучий тёмный лес не навеют ветерок*

КЛЮЧ К ЗАДАНИЮ

- Правильные ответы:
- 1-й вариант: 1) А; 2) Б, Г;
- 2-й вариант: 1) А, В; 2) А, Б, В.

Холм памяти героев Великой отечественной войны и
воинов-афганцев. Хасавюрт.



Выполнение упражнений
№173 - устно,
№ 172- самостоятельно.



Рефлексия


Наша любимая школа №3

ДОМАШНЕЕ ЗАДАНИЕ

📍: упр. 174.



Парк отдыха ФЕМЕЛИ, г.
Хасавюрт



С ПРАЗДНИКОМ!!!

СПАСИБО ЗА УРОК!