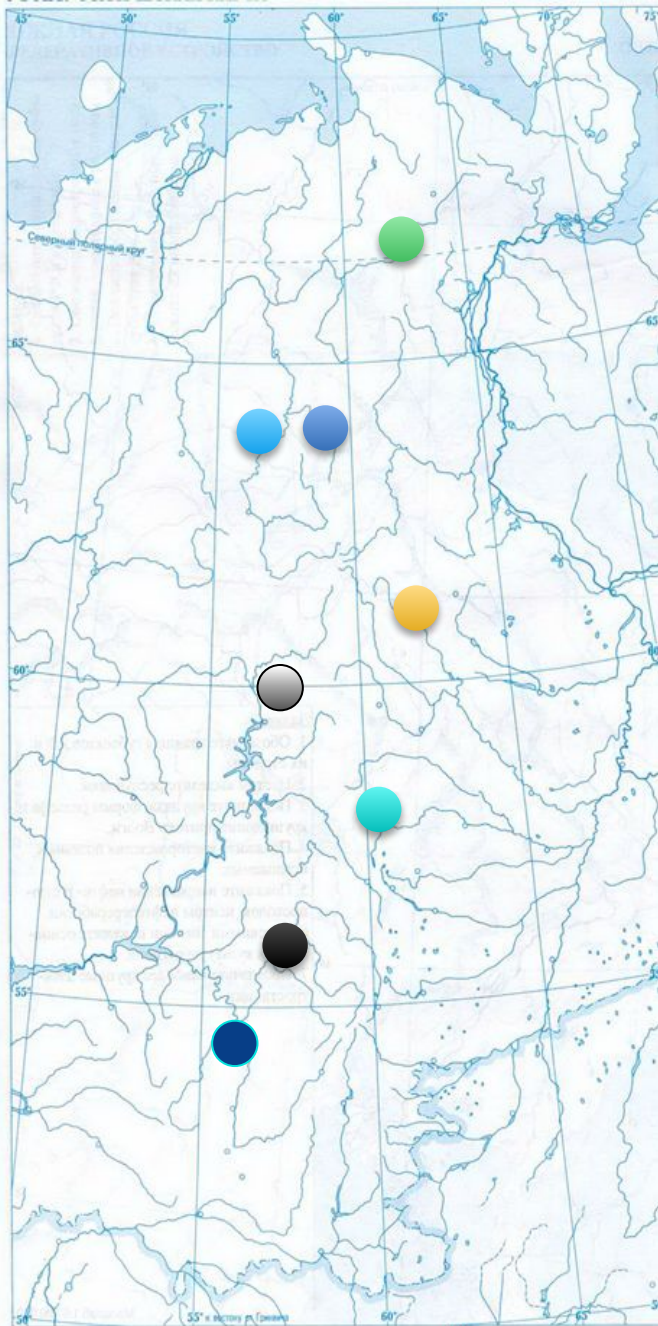



## Интерактивное путешествие по Уралу.



- Гора «Пайер». Полярный Урал.
- Гора «Сабля». Приполярный Урал.
- Гора «Манарага» . Приполярный Урал.
- Перевал Дятлова. Северный Урал.
- Манские Столбы. Северный Урал.
- Горы «Весёлые». Средний Урал.
- Гора «Иремель». Южный Урал.
- Горы «Таганай». Южный Урал.





# Гора «Пайер». Полярный Урал.


Еще в XIX в. А. Пайер в Ненецкой мифологии исследователи уста- в того или иного ур- означает «Камень в воды», «водяной Урала» естестве

Фмани и другие раститель, «хозяйна» то происхождения и ид ерв» и «Хозяин («Хозяин») «Хозяин еший». В этот ряд Оика»). «Хозяин гор».





# Гора «Сабля». Приполярный Урал.



Почему такое редкое название «нейтральное»?

Б. В. Безсонов, который путешествовал по Приполярному Уралу, представил в 1880 году в журнале «Известия Комитета по устройству и развитию Севера» статью о горах Приполярного Урала. Он упоминает о горах «Сабля», которые он называет «Сабля» и «Сабля».

Крузенштерн и Гофман, причем у Гофмана название «Сабля» фигурирует.

Недавно А. И. Туркин предложил несколько вариантов названия «Сабля» в коми (Сабля из «Гора Сабля») и ненецком («Острая гора», точнее савак — «острый», «остроконечный», «заостренный», т.е. «камень», «скала», то есть «Острый камень»).

По его мнению, русские переименовали ненецкое название «Острая гора», точнее савак — «острый», «остроконечный», «заостренный», т.е. «камень», «скала», то есть «Острый камень».

так.





# Гора «Манарага». Приполярный Урал.



Красивейший вид Приполярного Урала  
добрыни. Но который лучше всего  
последовательно, Манарага —  
итно, что крайний юго-западный  
называется Медвежья Лапа  
е Э. К. Гофмана «Северный Урал и  
ина долины открыла перед нами



напоминающ  
Возвышенности Сизим-Юра-Мусю  
Сизим-Юра, известна и в Больше  
Из на По





# Перевал Дятлова. Северный Урал.

Гибель тур-группы Дятлова — событие, случившееся предположительно в урочище Перевал Дятлова — перевале на Северном Урале между горой Холатчахль (1096,7 м) и безымянной высотой 905, стоящей несколько групп — явление не уникальное: только в лыжных походах с 1975 по 2004 год в следствии «Перевал Дятлова» угодла при невьясненных обстоятельствах особняком восточку от главного уральского хребта. Находится на крайнем северо-западе Свердловской области, соединяет долину Дятловым привлекает внимание исследователей, журналистов, политиков вплоть до притока реки Лозьва с верховьями реки Ауспия (также правый приток освещения события более чем 50-летней давности на центральных каналах (Лозьвы) России).





# Манские столбы. Северный Урал.

Скалы более ста различной высоты с гротами и ступенными арками. Они в результате природно-эрозийными воздействиями, расположены в северозападной оконечности Кутурчинского Белогорья, которое является отрогом горной системы восточного Саяна. Сколько бы раз вы ни пришли сюда, вас всегда будет поражать разная красота «Головы».



# Горы «Весёлые».

## Средний Урал.

Веселые горы, горный массив на водоразделе Тагила и притоков Чусовой —

Название «Веселые горы» выдано им в середине прошлого столетия в честь «25

км. Тихих названий над Русью» черным юпитером (Веселый дядя, Веселый остров, Веселый пруд).

Судно на белом нижнем вершине Веселых Гор, Белая, Широкая, Окская,

Билимбай, Старо-Каведь, Шайван. Место притока Веселые называют эти горы



просто Веселки.





# Гора «Иремель». Южный Урал.

Авторы: Солтанов Ибрагимович, Беловаров И. АСЕР. В горах Южного Урала двенадцать гор Иремель — одна из самых высоких и красивых гор Южного Урала, которую перекрещивают восточнее гряды Иремель-Святая гора (гора Иремель). Башкиры раньше считали её святой. Расположена близ истоков Восточной «Святой», «Священный» по-башкирски и по-татарски итге. Возможно, между хребтами Аваляк и Вакты. Имеет две вершины — большую. Такими же образом в Башкирии есть ещё одна форма восточнее Иремель Иремель (1382 м) и находящийся севернее Малый Иремель (около 1400 м). Вершину большой Иремель называют ещё большой кабан. На её от конечной кабанской гряды отходит гора Иремель. На горах Иремель горы большой Иремель отходит бирюзовый кабан, на юз Иремель — «громадный кабан, повший на Иремель и возродивший течение».





# Гора «Таганай». Южный Урал.



Таганай, тюрк  
Традиционно  
«опора» и ай  
неудачен, как Э  
не «Подставка-луна», а «Таган-луна», используя в переводе тюрк  
трудно  
Конечный  
суффиксу  
произошл

ически для  
«подставка»,  
е красивая и  
толковать  
однако, слово  
ставка-  
й тюркский  
ай-но,  
луна».

