

**«Какое это счастье, что
учим мы *причастие!*»**

Урок русского языка в 7 классе.

Учитель – Иванова Е.Г.



Челябинской области – 75 лет.

Людмила Татьяничева



**«В Урале
Русь
отражена»**

Не можешь – сумей,
Не знаешь – узнай,
Не бойся тропы отвесной!

Пробуй,
Ищи,
Свершай,
Достигай,
Чтоб жизнь твоя стала песней!

Хребет УРЕНЬГА



Озеро Зюраткуль гора НУРГУШ



От Тюлюка до озера Зюраткуль пролег и хребет Нургуш с конусом своей ветреной вершины, возвышающейся над окрестными хребтами. Еще длиннее Уреньга, сопровождающая реку Ай до самого Златоуста.

Восхождение на Нургуш началось с утреннего дождя в Сибирке. Сибирка – это деревня, украшенная горами. Идем по валунам и обходим конус осыпавшихся камней. Вершина Нургуша – это два холма, расположенных один на другом, малый на большом.

Таганай, Таганай, Таганай!

Прямо в небо летит – догоняй!

И зубцами гранитными брезжит,


И глаза недоступностью режет.

Валуны. А над ними – стена.

**Над камнем, над ветром, над
временем.**

За глубинную душу она

Откликным прозывается Гребнем.




ТАГАНАЙ





Таганай – Таганайский горный массив – это система горных хребтов расположенных в северной части Южного Урала к северо-востоку от Златоуста. Включает в себя хребет Большой Таганай и хребты Средний Таганай и Малый Таганай. «Таганай» - национальный парк – образован 5 марта 1991 года. Это парк находящийся в западной части Челябинской области. Откликной Гребень – вторая вершина хребта Большой Таганай названная за гребнеобразные очертания и громкое, многократное эхо возникающее из-за отражения звука от скалистой стены.

**"Мастерская
художника
слова"**



На фото: Верхние реки Урала








На фото: Арizonское водохранилище





На фото: У истоков реки Ай

Андреевской школе – 40 лет



Благодарю

за работу!