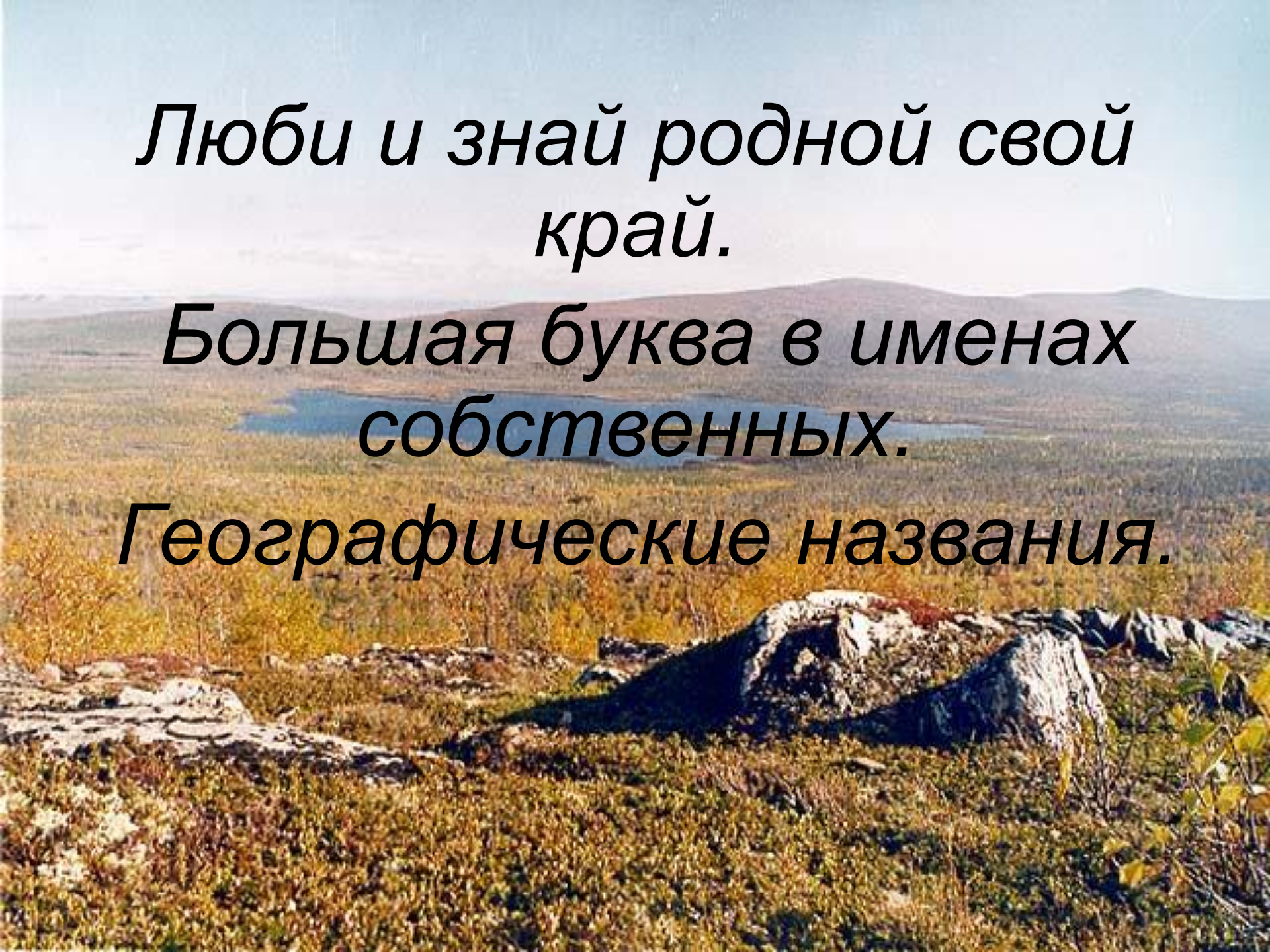


*Люби и знай родной свой  
край.*

*Большая буква в именах  
собственных.*

*Географические названия.*



# Минутка чистописания

и ч у м н р а н м а н  
10 7 2 1 6 3 5 9 4 8 11

ЧА ЧУ ЧК ЧН

мурманчанин





Норвегия

Баренцево море

**Мурманская  
область**

Финляндия

Республика  
Карелия

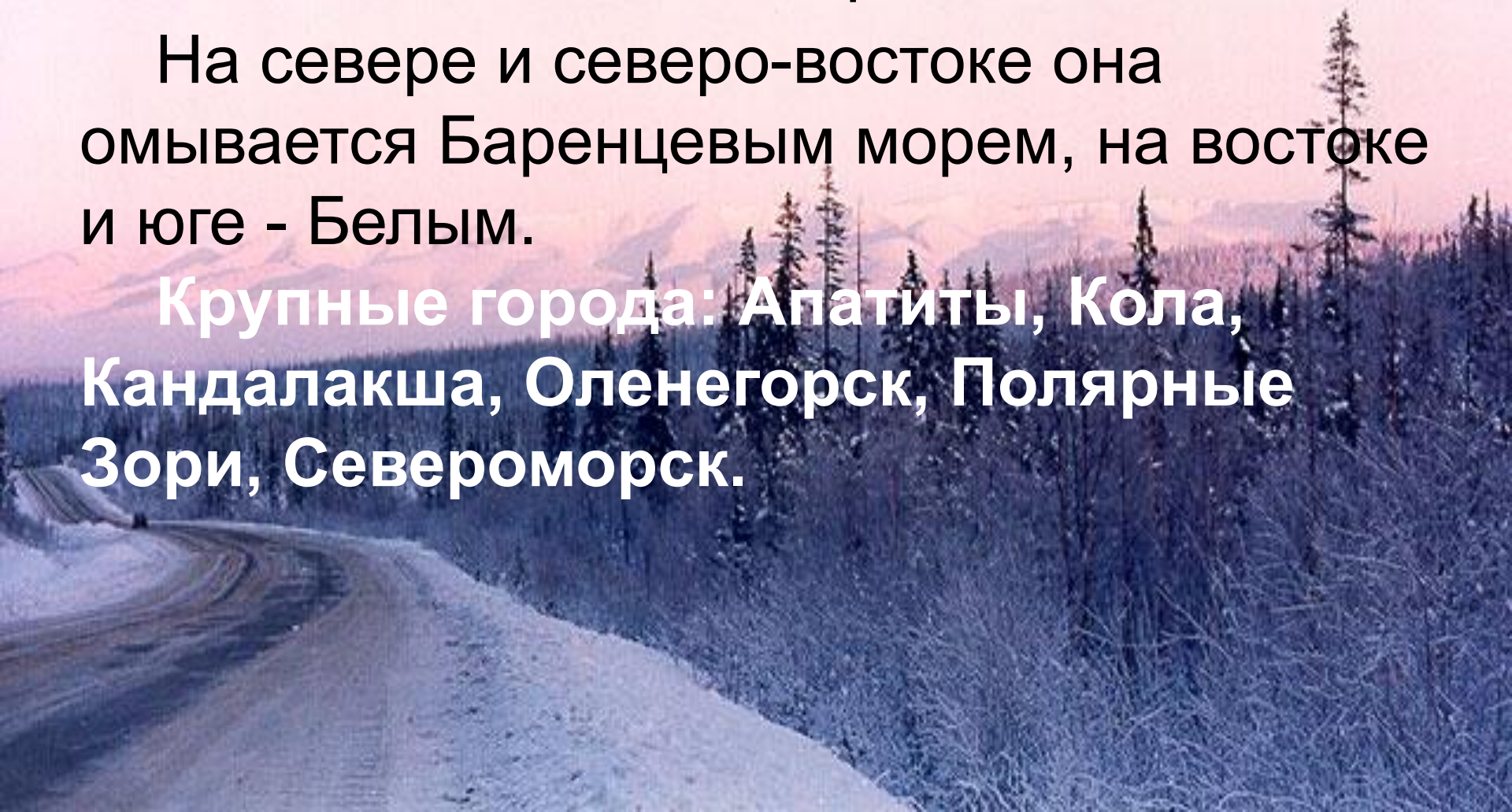
Белое море

Архангельская  
область

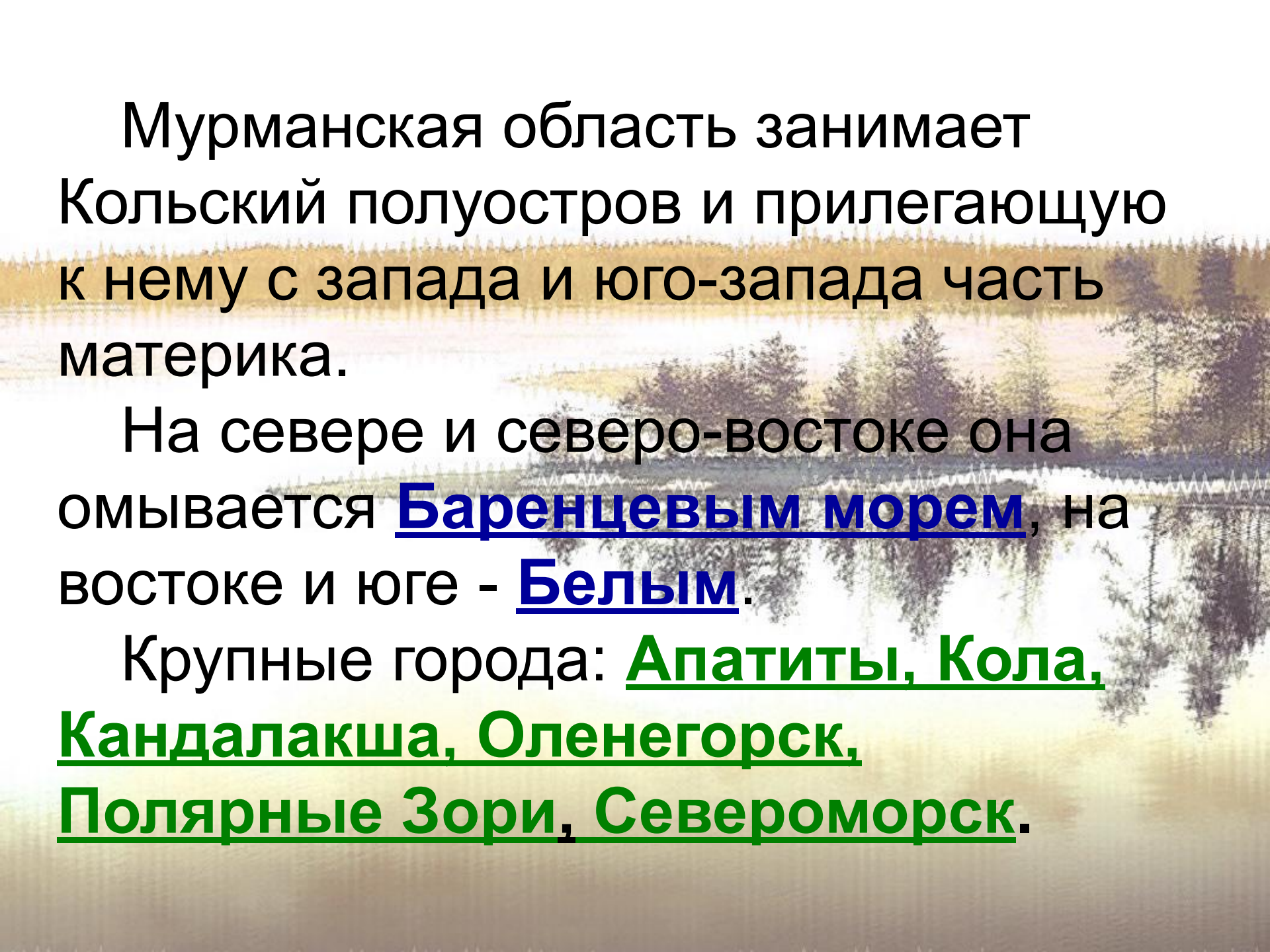
Мурманская область занимает Кольский полуостров и прилегающую к нему с запада и юго-запада часть материка.

На севере и северо-востоке она омывается Баренцевым морем, на востоке и юге - Белым.

**Крупные города: Апатиты, Кола, Кандалакша, Оленегорск, Полярные Зори, Североморск.**







Мурманская область занимает Кольский полуостров и прилегающую к нему с запада и юго-запада часть материка.

На севере и северо-востоке она омывается Баренцевым морем, на востоке и юге - Белым.

Крупные города: Апатиты, Кола, Кандалакша, Оленегорск, Полярные Зори, Североморск.

Напиши  
название  
города, в нём  
спряталось  
слово олень.

(Оленегорск)



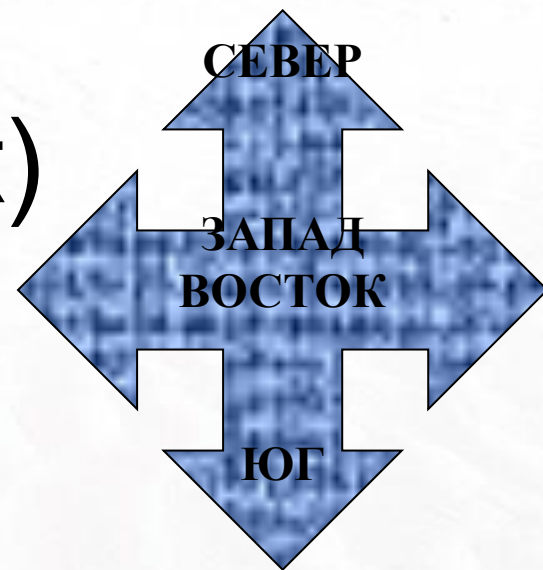


Название города произошло от  
карельского слова  
«канда» - имя реки,  
и слова «лакша» - залив.

(Кандалакша)

Напиши название города, в  
котором есть слово,  
указывающее на одну из  
сторон света

(Североморск)





# **Работа с деформированным текстом**

**Имандра, на, озера, Мончегорск,  
берегу, расположен.**

**(Мончегорск расположен на берегу  
озера Имандра)**



# рефлексия

Цветовая шкала высот и глубин

