



Болгария

План

- 1. Название страны. Столица. Площадь. Численность населения.**
- 2. Географическая карта Болгарии**
- 3. Природные условия.**
- 4. Природные ресурсы.**
- 5. Отрасли.**
 - а) Промышленность**
 - б) Сельское хозяйство**
 - в) Транспорт**
- 6. Отрасли специализации**
- 7. Достопримечательности**

1.Название страны.
Столица. Площадь.
Численность населения.

- Болгария , официальное название — Республика Болгария.
- Столица - София
- Население Болгарии к 1 февраля 2011 года составляло 7 364 570 человек
- Территория: 110 993,6 км²

2. ГЕОГРАФИЧЕСКАЯ КАРТА БОЛГАРИИ



Республика Болгария - одно из старейших государств в Европе, расположенное на Юго-востоке континента, занимает территорию Центральной части Балканского полуострова.

На западе она граничит - с Республикой Сербией, Черногорией и Республикой Македонией,

Чёрное море служит естественной восточной границей страны,

на юге - с Республикой Грецией и Республикой Турцией,

на севере - с Республикой Румынией.

3. Природные условия

- В Болгарии четыре сезона в году и очень благоприятный климат, что и является одной из отличительных черт страны. Лето сухое и жаркое, а зимы холодные. Летняя температура в Софии приблизительно 28°C, а зимой около 3°C. Дневные температуры по черноморскому побережью около 27°C.

4. Природные ресурсы

- Особенности рельефа и климата в различных районах обусловили разнообразие почвенного покрова и растительности.
- В Болгарии более 1600 источников питьевой воды и 500 — различной по составу и свойствам минеральной воды, имеющих целебные свойства с температурой воды от 8° до 100° С.
- Животный мир страны весьма разнообразен: в болгарских лесах обитают косули, серны, благородные олени, кабаны, много медведей; водятся волки, олени, косули.
- Страна славится своими пернатыми.

- **Болгария бедна топливно-энергетическими ресурсами, она вынуждена широко импортировать нефть, газ и уголь.**
- **Урановая руда в Болгарии добывается в Софийской области и в районе Средна Гора.**
- **Общие запасы железной руды Болгарии оцениваются лишь в 10 млн. тонн.**
Существует несколько месторождений железной руды с примесями марганца, хрома, молибдена. Народнохозяйственное значение имеют также месторождения свинца, цинка и меди.
В горах Стара Планина обнаружены небольшие запасы золота. Вольфрамовая руда добывается в Родопах.



5. Отрасли

- а) Промышленность**
- б) Сельское хозяйство**
- в) Транспорт**

Отрасли промышленности



На сегодняшний день, металлургия в Болгарии занимает далеко не последнее место в промышленном развитии страны.

- **Горнодобывающая**
- **Топливная**
- **Энергетическая**
- **Металлургическая**
- **Машино-
строительная**
- **Химическая**
- **Пищевая**

Сельское хозяйство



**В сельском хозяйстве
Болгарии лидирует
виноградарство.**

**Сельское хозяйство
страны хорошо развито,
продуктивно и
эффективно. В
растениеводстве
выделяется: выращивание
пшеницы, кукурузы,
винограда, садовых
культур, овощей, сахарной
свеклы, табака, масличной
розы; а в животноводстве
мясомолочное
скотоводство,
овцеводство.**

Транспорт




Транспорт в Болгарии является одной из основных отраслей болгарской экономики. В Болгарии хорошо развиты все виды транспорта — сухопутный, водный (речной и морской), воздушный, трубопроводный, железнодорожный.

6. Отрасли специализации

- **Горнодобывающая промышленность** специализируется на выпуске свинца и цинка, выплавке меди и черных металлов.
- **Машиностроение** специализируется на подъемно-транспортной технике.
- **Сельское хозяйство** специализируется на виноградарстве, садоводстве, выращивании эфиромасличных культур (розы, мяты, лаванды), выращивании высших сортов знаменитого болгарского табака.
- **Пищевая промышленность** специализируется на табачном и консервном (плодоовощном) производстве.

7. Достопримечательности


К памятникам мирового культурного значения относятся:



Боянская церковь



Рильский монастырь



Пиринский национальный
парк



Фракийская гробница в
Казанлыке




Долина роз



Город Nessebyr



Ивановский горный монастырь
(Скален Манастир Иваново)



**Работу выполнила
ученица 10 класса Б
Володина Ольга
учитель географии
Ежова В.П.**

январь 2012г.

Спасибо за ВНИМАНИЕ!!!

