

**Рідний край  
на території України-  
Ізюм**

# УКРАЇНА



Лутськ

Рівне

Житомир

Київ

Чернігів

Суми

Полтава

Харків

Луганськ

РОСІЯ

БІЛОРУСЬ

ПОЛЬЩА

КИЇВ

ЖИТОМИР

РЕСПУБЛІКА  
МОЛДОВА

РУМУНІЯ



Львів

Тернопіль

Хмельницький

Вінниця

Черкаси

Кіровоград



Ужгород

Івано-Франківськ

Чернівці

Дніпропетровськ

Запоріжжя

Донецьк



Одеса

Миколаїв

Херсон

82 К 67



Сімферопіль

Севастополь


7 023950 221572

# Харківська область

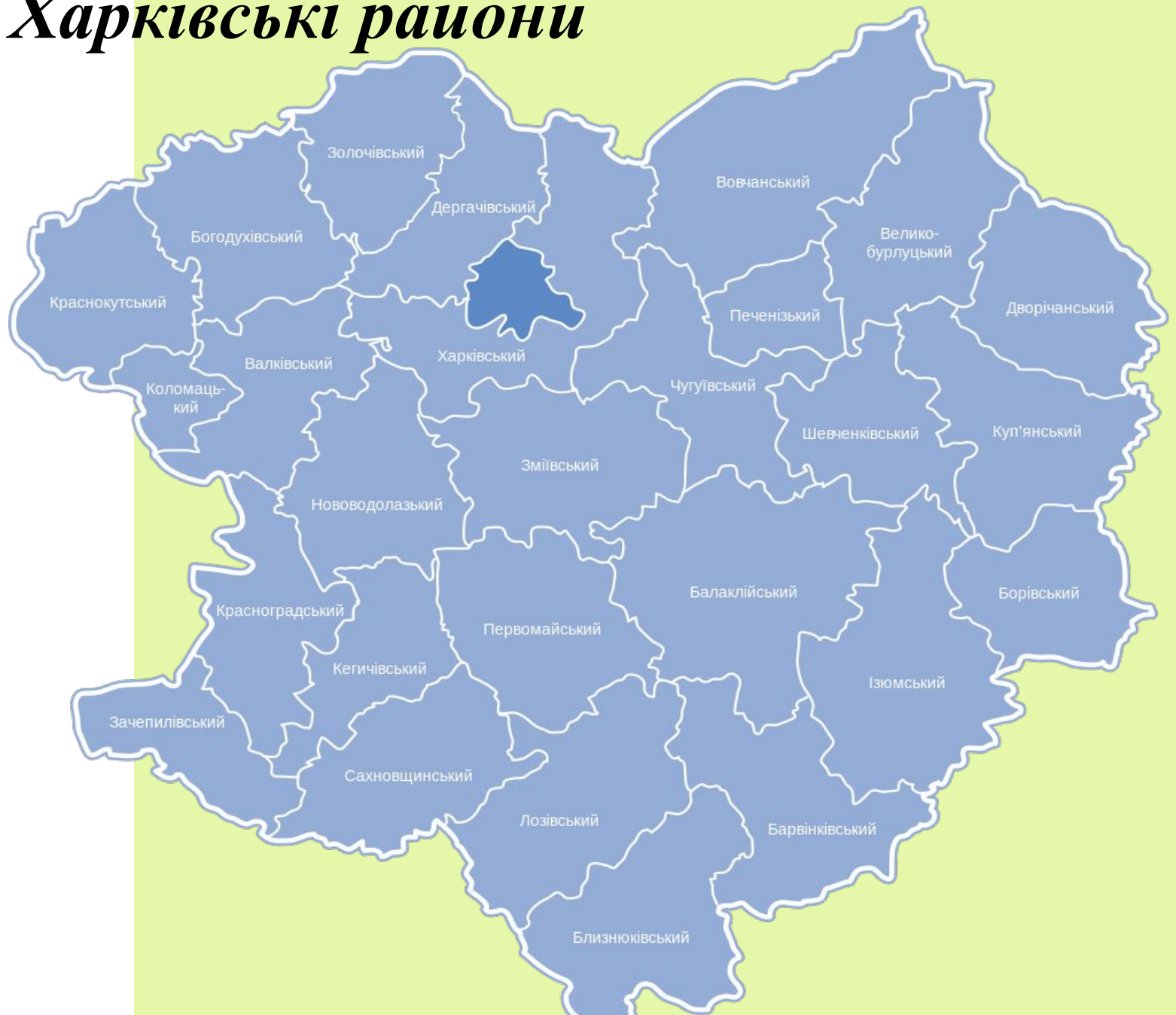



# *Харків - обласний центр*

Населення — 1 453 541 осіб, площа міста —  
350км<sup>2</sup>



# *Харківські райони*





**...Ізю йшло: Кончак, Токсобич,  
Козу Бурнович, Етебич,  
Колобич гідкий, Тертобич –  
Йшли спустошенням для  
селищ.**


**Руси в розпачі відходять  
До Дінця. Курган-узун  
Дикорослий степ холодить  
(Виник тут пізніш Ізюм)...**



# Ізюм







**ІЗЮМ**  
одні стверджують, що місто отримало назву  
річки Ізюмець (притока Дінця) і древнього  
мського броду, біля якого і виникло саме  
селення.

Інші вважають, що Ізюм одержав свою назву від  
слова зміненого татарського слова «гузун» —  
переправа. Дійсно, Ізюмський брід, або переправа  
відомий ще задовго до заснування міста. Третя  
версія полягає в тому, що Ізюм — це змінене  
татарське слово «узун», що означає довгий,  
стягнутий, як у Кременець. Але як би там не було,  
назва міста Ізюм сьогодні викликає асоціацію з  
солодшим містом України.





**ий по величині й одні  
оших міст Харківськ**

**фіційного заснування  
жається 1681 рік.  
я - 43,6 км<sup>2</sup>.**



**лований на обох**

**к річки**

**кий Донець,**

**тані 127 км**

**ра області.**





*Одним з авторів герба Ізюму був російський герольдмейстер  
Михайло Щербатов, що очолював Герольдмейстерську контору в Ізюмі.  
Герб був складений в 1776 р. Його затвердили тільки у вересні 1777 р.  
На золотому полі герба Ізюма три зелені кетяги, які вказували саме на виноградництво  
цього міста, а плід вказував на те, що саме в Ізюмі з нього місто народжується.*



# Гімн міста Ізюма

I

З часів славетних давньоруської держави,  
На берегах Дінця, в лихих боях,  
Народжувалось місто величаве,  
Виборюючи волю на мечах.  
Дружини Ігоря і військо Мономаха  
Проклали стежки у майбутній віки,  
До перемоги йшли Ізюмським шляхом  
Козацькі і гусарські полки.

Приспів:

Святиною небес благословенний,  
Під стягом виноградної лози  
Квітує, Ізюм, перлиною наречений,  
Хрещений духом Слобожанської землі.

II

Наш щедрий край, талантами багатий,  
Здобутки міста — гордість поколінь,  
На честь твою ми прагнемо працювати,  
Для всіх гостей ти - хлібосольний дім.  
Красою й мудрістю Крем'янець надихає,  
Золотять небосхил соборів куполи.  
Вклонімося вічному вогню Меморіалу,  
Молімося миру української землі.

Приспів:


Тобі ми долю рушниками вистилаєм  
На щастя, злагоду і єдність ізюмчан,  
І дітям на роки заповідаєм:  
Нести як символ — славу гордих Слобожан!

Музика та слова: О. Яснова



Ізюм. 2012











йви  
18 м




**вона є геологічним пам'ятником  
и, цікава оголеннями  
запнякових й юрських порід із  
ними останками органічного миру.  
зори відкривається огляд на  
и кілометрів.**



# ГО-ПРЕОБРАЖЕНСЬКИЙ


*ВАНІЙ У*

*ЙСТАРШ  
СПОРУД*




# ОЗНЕСЕНСЬКИЙ СОБОР

*ПОБУДОВАНИЙ У 1826 РОЦІ*



# ЕСТОВОЗДВИЖЕНСЬКА ЦЕРКВА

ПОБУДОВАНА У 1881 РОЦІ

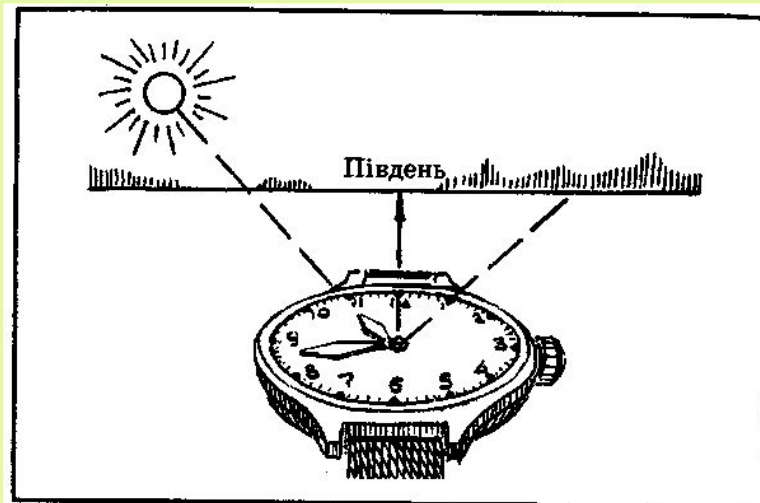


# Орієнтування на місцевості

Спостережлива людина ніколи не заблукає, якщо вона вміє орієнтуватися на місцевості.

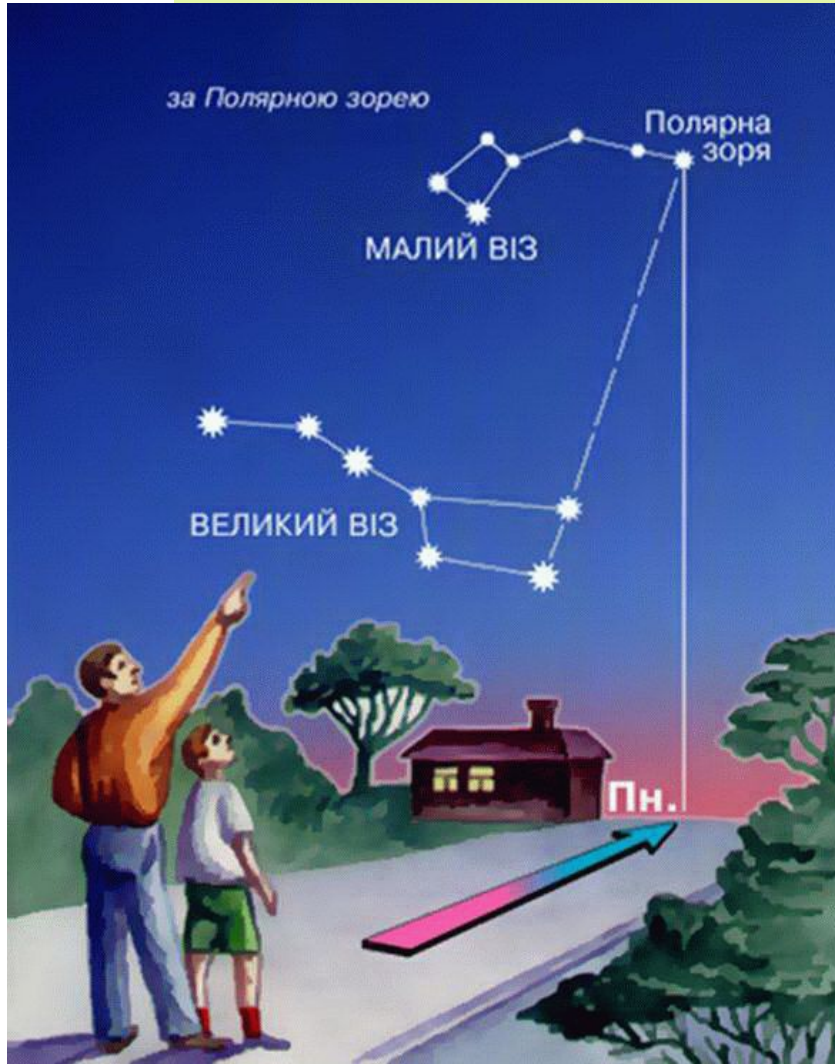
Орієнтуватися на місцевості можна:

- за Сонцем;
- за КОМПАСОМ;
- за місцевими ознаками.



Мал. 198. Орієнтування за Сонцем і годинником

# Орієнтування на місцевості



## *За зірками*

На нічному небі потрібно знайти Полярну зорю. Вона вказує напрямком на північ. Щоб не помилитися, спочатку знаходять сім зірок сузір'я Великого Вozу (Великої Ведмедиці), яке нагадує ківш з довгою ручкою. Далі подумки з'єднують прямою лінією дві зорі, розташовані на краю ковша. Потім продовжують лінію до крайньої зорі на "ручці" сузір'я Малий Віз (Мала Ведмедиця). Ця крайня яскрава зоря і буде Полярною.

# Орієнтування на місцевості



*За річними  
кільцями зрізаного  
дерева; за грибами*

Біля кущів і пеньків гриби  
ростуть з північної сторони.

# Орієнтування на місцевості



## *За мурашником, мохом*


З північної сторони на деревах, скелях, камінні росте мох.

Мурашники розташовуються на південь від дерева.



# Підсумок уроку

- В якій області ми живемо?
- З якими областями межує Харківська область?
- В якій частині України розташована наша область?
- Які природні водойми є в нашій області?
- У якій природній зоні розташована Харківська область?
- За якими місцевими ознаками ви можете орієнтуватися?

A decorative vertical border on the left side of the slide, featuring green and orange floral and scrollwork patterns. The background of the slide is a solid light green color.

**Дякую за урок!**