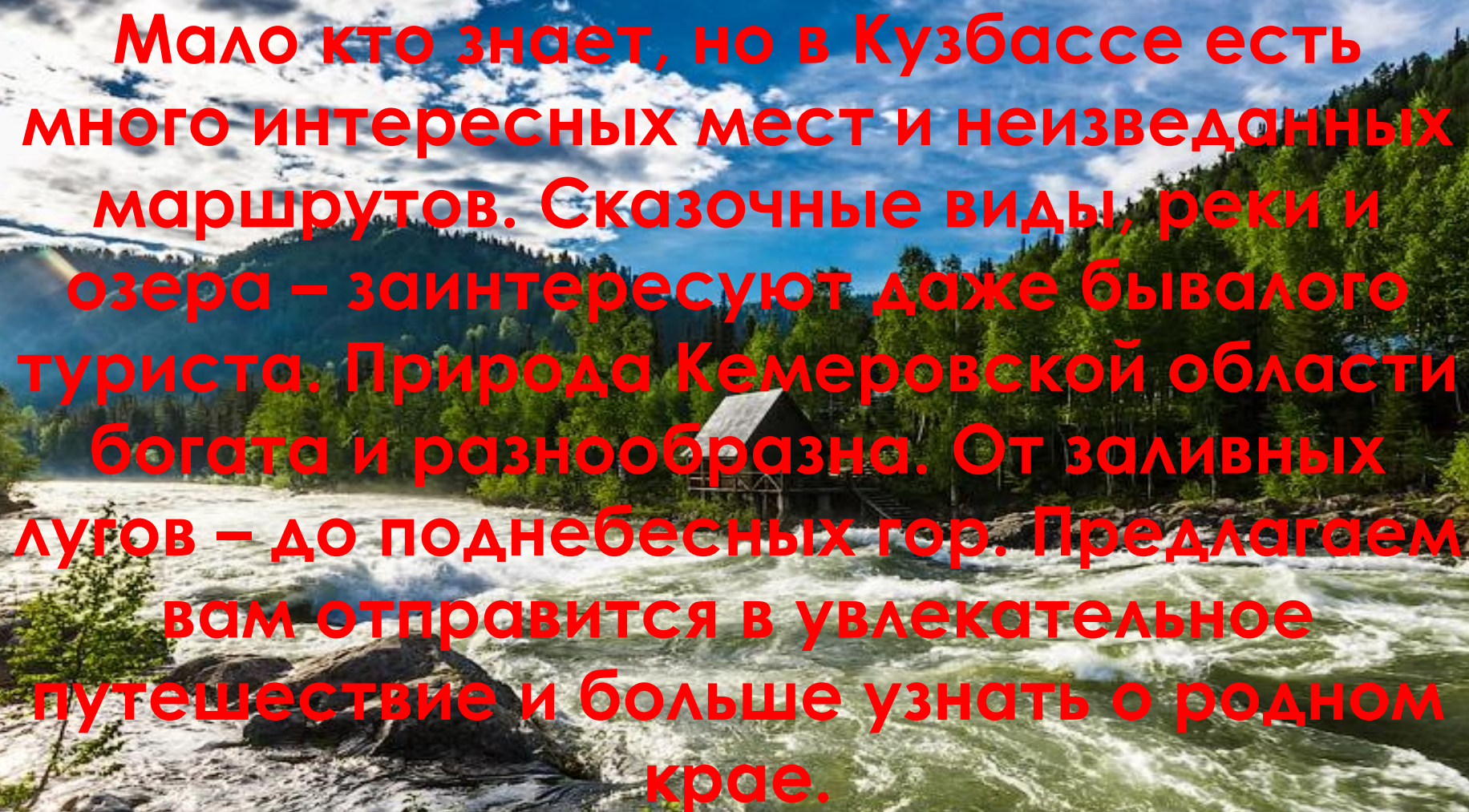




ТУРИЗМ – ЭТО ЗДОРОВО!

Добро пожаловать в Кузбасс!

A scenic landscape featuring a river with rapids, a wooden cabin, and a forested mountain range under a blue sky with clouds. The text is overlaid in red on the image.

Мало кто знает, но в Кузбассе есть много интересных мест и неизведанных маршрутов. Сказочные виды, реки и озера – заинтересуют даже бывалого туриста. Природа Кемеровской области богата и разнообразна. От заливных лугов – до поднебесных гор. Предлагаем вам отправиться в увлекательное путешествие и больше узнать о родном крае.

ВОДНЫЙ ТУР «ЗОЛОТОЙ КИТАТ»

КУЗНЕЦКИЙ АЛАТАУ

Золотой Китат - самый крупный приток реки Яя, имеющий длину 185 км. Берёт своё начало от слияния рек: Суразово - Мурюк, Полуденный Мурюк, Переездный Мурюк. Река носит таежный полугорный характер. Ширина Золотого Китата весной в районе Златогорки 25-30 метров, скорость течения 5-6 км/час. Самым серьёзным препятствием является гряда валунов у деревни Новониколаевка.



1 день: построение судов, распределение снаряжения. Техника безопасности. Обучение основам рафтинга. Отдых, рыбалка. Обучение основам водного туризма. Ночлег в палатках.



2 день: продолжается сплав, начинаются появляться шиверы. Прохождение в лесной зоне. Ночлег в палатках.

3 день: в этот день продолжается сплав. Основные препятствия – перекаты и несложные шиверы. В устье р. Николаевский прохождение порога – Николаевская шивера. Выход в п.Яя.



МАРШРУТ «КАМЕННЫЕ РЕКИ»

ГОРНАЯ ШОРИЯ, ШЕРЕГЕШ

Все достопримечательности Горной Шории в одном туре. Маршрут комбинированный, состоит из двух частей - пешей и водной, сочетает разные виды активности. Пешая часть начинается с подъема на вершину горы Зеленая на кресельной канатной дороге. Ночевка в палатках в долине реки Мундыбаш. После - сплав по реке Мрас-Су, Шорский национальный парк, водопад Сага, экомузей под открытым небом «Тазгол».





Заезд. Размещение в отеле. Инструктаж по технике безопасности и получение снаряжения. Ночевка в отеле.

Завтрак. Переезд до кемпинга «Дом Рыбака» (70 км, в пути 1,5 - 2 ч). Сбор катамаранов. Обед в полевых условиях. Начало водного путешествия. Скала Медная - продолжение скальных выходов горы Орда (768 м), кордон Шорского национального парка. Остановка на ночевку в устье руч. Пугдайлыг (8 км, в пути 2 ч.). Ночевка в палатках.


Продолжение водного путешествия. На всем протяжении сплава – живописные скалы (Иэгэ, Терен, Сага). Экскурсия к водопаду Сага (500 м, в пути 30 минут). В узком скальном каньоне, с высоты 10 метров, низвергается ручей Шолбычак. На ночевку туристы становятся в районе водопада Сага (28 км, 5-6 ч.).

Продолжение сплава. Скалы Гавань и Хатыр-Кая. (21 км, в пути 3-4 ч.). Экскурсия в экомузей под открытым небом «Тазгол», экспозиция посвящена истории и этнографии Шории 17-19 вв., быту местного коренного населения и первых русских миссионеров (2 км, в пути 2 ч.). Разбор катамаранов. Ночевка в палатках.

Завтрак в полевых условиях. Переезд до СТК Шерегеш (90 км, в пути 3 ч.). Обед. Сдача снаряжения. Ночевка в отеле.

Подъем на кресельной канатной дороге на вершину г. Зеленая. Пеший переход до базового лагеря в район скал-останцов «Верблюды» (4 км, в пути 1,5 – 2 ч.). Экскурсия на вершину г. Курган (1555 м). Осмотр 12-ти метрового Поклонного Креста. Возвращение в базовый лагерь (3 км, в пути 2-3 ч.). Ночевка в палатках.

Переход к станции канатной дороги, на вершину г. Зеленая (4 км, в пути 1-2 ч.), спуск на кресельной канатной дороге. Сдача снаряжения. Ночевка в отеле.



КОМБИНИРОВАННЫЙ АКТИВНЫЙ ТУР «ШОРИЯ – АЛТАЙ»

КЕМЕРОВСКАЯ ОБЛАСТЬ,
ТАШТАГОЛЬСКИЙ РАЙОН, ШЕРЕГЕШ

Тур насыщен достопримечательностями двух туристских районов Сибири, сочетает несколько видов активности, разнообразие ландшафтов от степных и лесостепных до горной тундры. Телецкое озеро в Горном Алтае – крупнейший горный водоем России, второе озеро в Сибири (после Байкала) по глубине и объему воды.





Самый популярный экскурсионный объект озера - водопад Корбу. "Смотри на меня" - так в переводе с алтайского звучит Корбу, а полюбоваться и впрямь есть на что! Бия, вторая по водности после Катунь река Горного Алтая, берет начало из Телецкого озера и весь год сохраняет высокую прозрачность воды. Сплав второй категории сложности.



Мустаг – главная вершина Горной Шории. У его подножья расположен знаменитый горнолыжный курорт Шерегеш. Издревле коренное население почитало гору Мустаг как культовое место. Множество легенд и сказаний о нем нашло отражение в шорском фольклоре. Неизгладимое впечатление оставят причудливые скалы-останцы «Верблюды» и экскурсия к монументальному поклонному кресту на вершине горы Курган.

Заезд. Размещение в отеле.

Переезд до пос. Артыбаш. Экскурсия к водопаду Корбу. Переезд к базовому лагерю на р. Бия. Сборка катамаранов. Ночевка в палатках.

Начало водного путешествия.

Прохождение несложных порогов Кобыровский, Пыжинский, Щеки, Косой, Кебезенский (35 км, в пути 5-6 часов). Во время путешествия возможна рыбалка (хариус, ленок). Ночевка в палатках.

Продолжение водной части маршрута.

Прохождение несложных порогов Кузенский, Верхнебийский. Памятник природы «Каменная терраса» (30 км, в пути 5-6 часов). Ночевка в палатках.





Продолжение сплава до пос. Турочак (15 км, в пути 2-3 ч.). Разбор катамаранов. Возвращение в отель (80 км, в пути 2 ч.). Частичная сдача снаряжения. Ночевка в отеле.

Подъем на кресельной канатной дороге на вершину горы Зеленая. Пеший переход до базового лагеря у скал-останцов «Верблюды» (4 км, в пути 1,5 – 2 ч.). Экскурсия на вершину горы Курган (1555 м), к Поклонному Кресту в честь 2000-летия христианства. Возвращение в базовый лагерь (3 км, в пути 2-3 ч.). Ночевка в палатках.

Переход к станции канатной дороги, на вершину г. Зеленая (4 км, в пути 1-2 ч.), спуск на кресельной канатной дороге. Сдача снаряжения. Ночевка в отеле.

«В ПОИСКАХ ЙЕТТИ»

ГОРНАЯ ШОРИЯ, Р. МРАС-СУ

Речной тур на моторных лодках в Горной Шории по реке Мрас-су. Река Мрас-Су — течёт по территории Шорского национального парка. Ее длина 338 км, она извилиста, в русле имеются пороги.

Местные охотники постоянно рассказывают о встрече со снежным человеком в тайге. Вот и наша компания предлагает совершить экспедицию в поисках ЙЕТТИ и, если повезет, получить приз губернатора Кемеровской области в размере 1 млн. рублей. На всем протяжении тура возможна рыбалка.





1 день. Автобус Кемерово – Усть-Кабырза 430 км 7-7,5 часов Экскурсия в музей Гулаг. Доставка на моторной лодке до Турбазы 2 часа Размещение на турбазе Карчит.

2 день. Завтрак. Отправление на экскурсию в пещеру Грандиозная или пещера Азасская. Во время экскурсии, обеденный перекус с чаем на таежных травах. Прибытие на турбазу Карчит.

3 день. Завтрак. Отправление на экскурсию воклюз Кабук, скала Солдат, скала Слон, пещера Песчаная Во время экскурсии, обеденный перекус с чаем на таежных травах. Прибытие на турбазу Карчит.

4 день. Завтрак. Отправление на экскурсию в пещеру Надежда и Большая Кизасская. Во время экскурсии, обеденный перекус с чаем на таежных травах. Прибытие на турбазу Карчит.

5 день. Завтрак. Выезд с базы Карчит на экскурсию: посещение водопада Сага, посещение музея отшельника. Прибытие в п.Усть-Кабырза. Автобус Усть-Кабырза – Кемерово.

ВОДНЫЙ ТУР ПО РЕКЕ КИЯ «ПУТЕШЕСТВИЕ В СТРАНУ ДИНОЗАВРОВ»

ТИСУЛЬСКИЙ РАЙОН, Р.КИЯ

Кия – одна из красивейших рек Кемеровской области. Путешествуя по Кии, туристы увидят живописные скалы с зубчатыми верхушками (Акульки зубы, Львиная голова), поднимающиеся над рекой на 15-20 метров, водопады, бегущие прямо в реку. Незабываемым будет прохождение через памятник природы Белокаменный плес, где скалы поднимаются по обоим берегам на стометровую высоту, а с реки просматриваются пещеры и гроты. Пешеходная экскурсия на водопады (5 водопадов – продолжительность около 2 часов) заслуженно считается жемчужиной этого путешествия.





В завершении тура всех участников ждет экскурсия на «Шестаковский археолого-палеонтологический комплекс «8-ое чудо Кузбасса»». Вы увидите места, где гуляли динозавры, посетите места раскопок, прокатитесь на делижансе, познакомитесь с работой археологов. Тур проходит по спокойному участку реки. Путешествие не связано с риском, поэтому рекомендуется для детей с 12 лет, путешествующих самостоятельно, или с 9 лет в сопровождении старших родственников. Этот тур весьма хорош для отдыха всей семьей или классом. Мобильная связь на водном туре практически отсутствует. Ночевки в палатках.

1 день. Автобус Кемерово – Тисуль.
Тисуль – Московка 310 км 7-7,5 часов.
Сбор сплавсредств. Подготовка к
сплаву. Сплав Московка – Косая
скала 5 км.

2 день. Завтрак. Сплав Косая скала –
Большая поляна 20 км.

3 день. Завтрак. Сплав. Большая
поляна - р. Кийка 30 км.

4 день. Завтрак. Сплав. р. Кийка – р.
Кожух 30 км.


5 день. Завтрак. Сплав. Р. Кожух –
Чумай 10 км Автобус Чумай –
Кемерово 200 км 3 часа.



ВОДНЫЙ ТУР ПО РЕКЕ МРАСУ-СУ «ЛЕГЕНДЫ ШОРИИ» Р.МРАСУ-СУ, ГОРНАЯ ШОРИЯ

Мрас-су пересекает Горную Шорию с юга на север. Таким образом, участники сплава имеют уникальную возможность пройти по всей Горной Шории посетить Горношорский национальный парк, полюбоваться величественными горами с ущельями и бурными водопадами, причудливых форм скалами, познакомиться с бытом коренных жителей Сибири – шорцев. Тур построен так, что даже начинающий турист легко освоит технику управления сплавсредством и уже хорошо подготовленный подойдет к прохождению Хомутовских порогов, протяженность которых составляет 7 км и соответствует 2 категории сложности





1 день. Автобус Кемерово – Усть-Кабырза 430 км
7-7,5 часов Сбор сплавсредств. Подготовка к сплаву.

2 день. Начало сплава Усть-Кабырза- Устье р.Пызас
25км.

3 день. Завтрак. Сплав. Устье р.Пызас- р. Кызас 25
км. Экскурсия на водопад Сага

4 день. Завтрак. Сплав. р. Кызас — устье р. Малая
Суета –п. Средний Челей 30км.. Посещение
Экомузeya «Тазгол» в Усть-Анзасе.

5 день. Завтрак. Сплав. п. Ср. Челей – п. Усть —
Ортон 30км

6 день. Дневка. Отдых, рыбалка

7 день. Завтрак. Сплав П. Усть-Ортон- р. Кийтензас
Хомутовские пороги 37 км.

8 день. Дневка. Отдых

9 день. Завтрак. Сплав. Р. Кийтензас — устье р.
Большой Унзас 25км.

10 день. Дневка. Отдых

11 день. Р. Большой Унзас – г. Мыски 30км. Автобус г.
Мыски – Кемерово. 290 км 4 -4,5 часа.

«КРАСОТЫ ПОДНЕБЕСНЫХ ЗУБЬЕВ»

ХРЕБЕТ ТИГЕР-ТИШ В КУЗНЕЦКОМ АЛАТАУ

Маршрут проходит по экологически чистый району Поднебесных Зубьев (Кузнецкий Алатау), в глухой таежной местности с кристально чистыми горными реками на границе Кузбасса и Хакасии. Маршрут связывает основные экскурсионные объекты Поднебесных Зубьев, доступные для неподготовленных туристов.





1 день

1. Выезд из г.Новокузнецка в 05.34 утра на электропоезде «Новокузнецк-Междуреченск».
2. Пересадка в электропоезд «Междуреченск – Бискамжа» в 07.30.
3. Выход из электропоезда на остановочной платформе 140 км (река Казыр)
4. Переправа через р. Томь на лодке.
5. Пешеходный переход до турстоянки «Казыр» по гравийной дороге 3 км.
6. Расселение на турстоянке
7. После отдыха – экскурсия «Пороги Казыра». Пешеходная экскурсия вверх по реке Казыр. Протяженность 2,5км в одну сторону.
8. Кратковременный сплав по р.Казыр с прохождением порога «Каша» с последующей баней.(1час)

2 день

После завтрака – экскурсия «Под землей и на воде»
На авто заброска до пещеры «Калтасская»,
посещение пещеры, сплав на рафтах
(катамаранах) по спокойной р. Томь 4 км.
Возвращение на базу пешком 3 км.

3 день

1. После завтрака – переезд на туристский приют «Снежный барс» (район Алгуя) с остановкой на 2х обзорных площадках (18км по гравийной дороге).

2. Расселение на турприюте «Снежный барс»

3. Пешеходная экскурсия по пересеченной местности на открытое месторождение талька и тремалиты (памятники природы). Баня.

4 день.

После завтрака – пешеходная экскурсия на турприют «Глухариный» с подходом к водопаду на «Глухарином». Между приютами перевал с большим перепадом высоты.. Продолжительность экскурсии около 4х час.

5 день.

1. После завтрака – восхождение на пик Поднебесный (пик Дураков).

2. Перепад высоты 500 м. Примерная продолжительность – 5-6час.

6 день.

После завтрака – пешеходная экскурсия на водопады. Продолжительность экскурсии – 4 часа. Сложный подход к самому водопаду - узкая тропинка с прижимом с одной стороны и крутым обрывом с другой. Крутой спуск к концу водопада. Баня.

7 день.

Выход на ст. Лужба. Возвращение в город.



СРЕДНЯЯ МРАС-СУ

ТАШТАГОЛЬСКИЙ РАЙОН, ГОРНАЯ ШОРИЯ, Р. МРАСУ-СУ

Один из самых популярных активных туров по Горной Шории начинается и заканчивается в одном из отелей курорта Шерегеш. Активная часть начинается в поселке Усть-Кабырза, проходит по территории Шорского национального парка. Река Мрас-Су - "главная вода" Горной Шории, один из крупных притоков Томи. Первая стоянка - памятник природы скала Медная. На пути сплава встречается множество островов, плесов, живописных скальных берегов, удобных мест для купания и рыбалки, вековая тайга и знаменитое горношорское высокотравие, разноцветные галечные косы и студеные воклюзы.





Незабываемой останется экскурсия к Сагинскому водопаду и на заимку пасечника с самобытным музеем быта Шории. С обзорной площадки на высоком скальном берегу открывается чудесный вид на долину Мрас-Су. В поселке Усть-Анзас находится экомузей под открытым небом - «Тазгол». Экспозиция музея посвящена истории и этнографии Шории XVII - XIX века, быту местного населения и первых русских миссионеров.

Первый день. Приезд, размещение в отеле. Инструктаж по технике безопасности и получение снаряжения. Ночевка в отеле.

Второй день. После завтрака переезд до кемпинга «Дом Рыбака» (70 км, в пути 1,5 - 2 ч). Сбор катамаранов. Начало водного путешествия. Скала «Медная» - живописная береговая скала, продолжение скальных выходов горы Орда (768 м). Остановка на ночевку в устье ручья Пугдайлыг (8 км, в пути 2 ч.). Ночевки в палатках.

Третий-четвертый день. Следующие два дня продолжение водного путешествия. На всем протяжении участка – живописные скалы («Иэгэ», «Терен», «Сага»). Экскурсия к водопаду Сага (500 м, в пути 30 минут). В узком скальном каньоне, с высоты 10 метров, низвергается ручей Шолбычак. На ночевку туристы становятся в районе водопада Сага (28 км, 5-6 ч.).

Пятый день. В завершающий день сплава знакомство с бытом коренного населения шорцев и освоением русскими региона реки Мрас-Су в экомузее под открытым небом «Тазгол», расположенным в поселке Усть-Анзас. Разбор катамаранов. Возвращение в Шерегеш. Сдача снаряжения. Ночевка в отеле.

