

Google Аккаунты

# Правила работы в Гугле

Автор: Полковникова Т.В, МОУ  
гимназия № 1, г. Мурманск,  
2010 год

Наберите в строке браузера  
адрес

- <https://www.google.com>

# Зарегистрируйтесь

Войдите, указав  
**аккаунт Google**

Электронная почта:

Пароль:

Остаться в системе

[Не удастся войти в аккаунт?](#)

Нет аккаунта Google?  
[Создайте аккаунт прямо сейчас](#)



# Нажмите ссылку «Мои карты»



[Google Friend Connect](#)



[Talk](#)



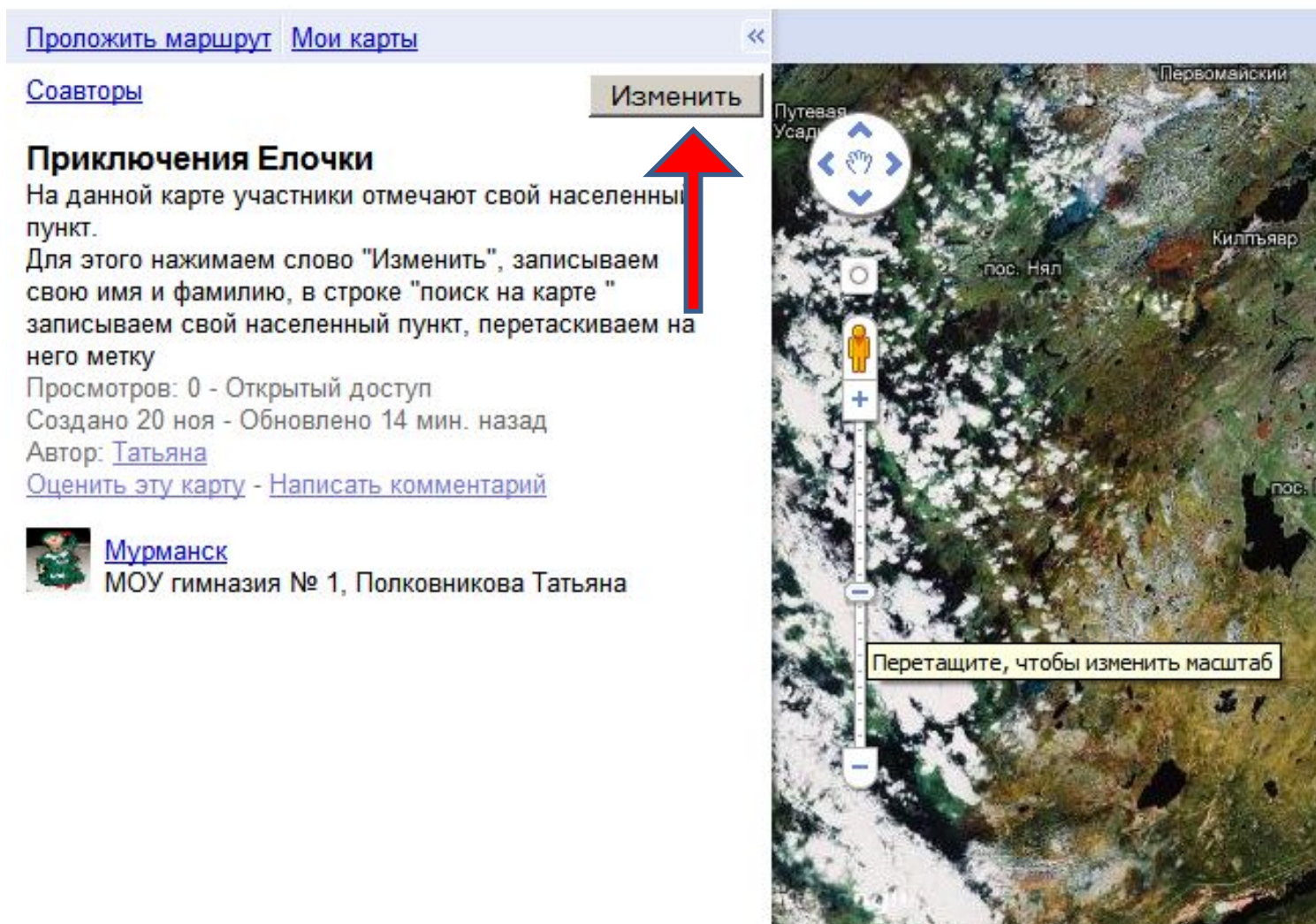
[Документы](#) - [Настройки](#)



[Карты](#) - [Мои карты](#)



# Найдите ссылку «Изменить»



Проложить маршрут [Мои карты](#) <<


[Соавторы](#) **Изменить**

## Приключения Елочки

На данной карте участники отмечают свой населенный пункт.


Для этого нажимаем слово "Изменить", записываем свою имя и фамилию, в строке "поиск на карте" записываем свой населенный пункт, перетаскиваем на него метку

Просмотров: 0 - Открытый доступ  
Создано 20 ноя - Обновлено 14 мин. назад  
Автор: [Татьяна](#)  
[Оценить эту карту](#) - [Написать комментарий](#)

 [Мурманск](#)  
МОУ гимназия № 1, Полковникова Татьяна

Перетащите, чтобы изменить масштаб

# Нажимаем синюю метку



Проложить маршрут [Мои карты](#) <<


[Соавторы](#) [Импорт](#) [Готово](#) [Сохранено](#)

**Название**  
**Приключения Елочки**

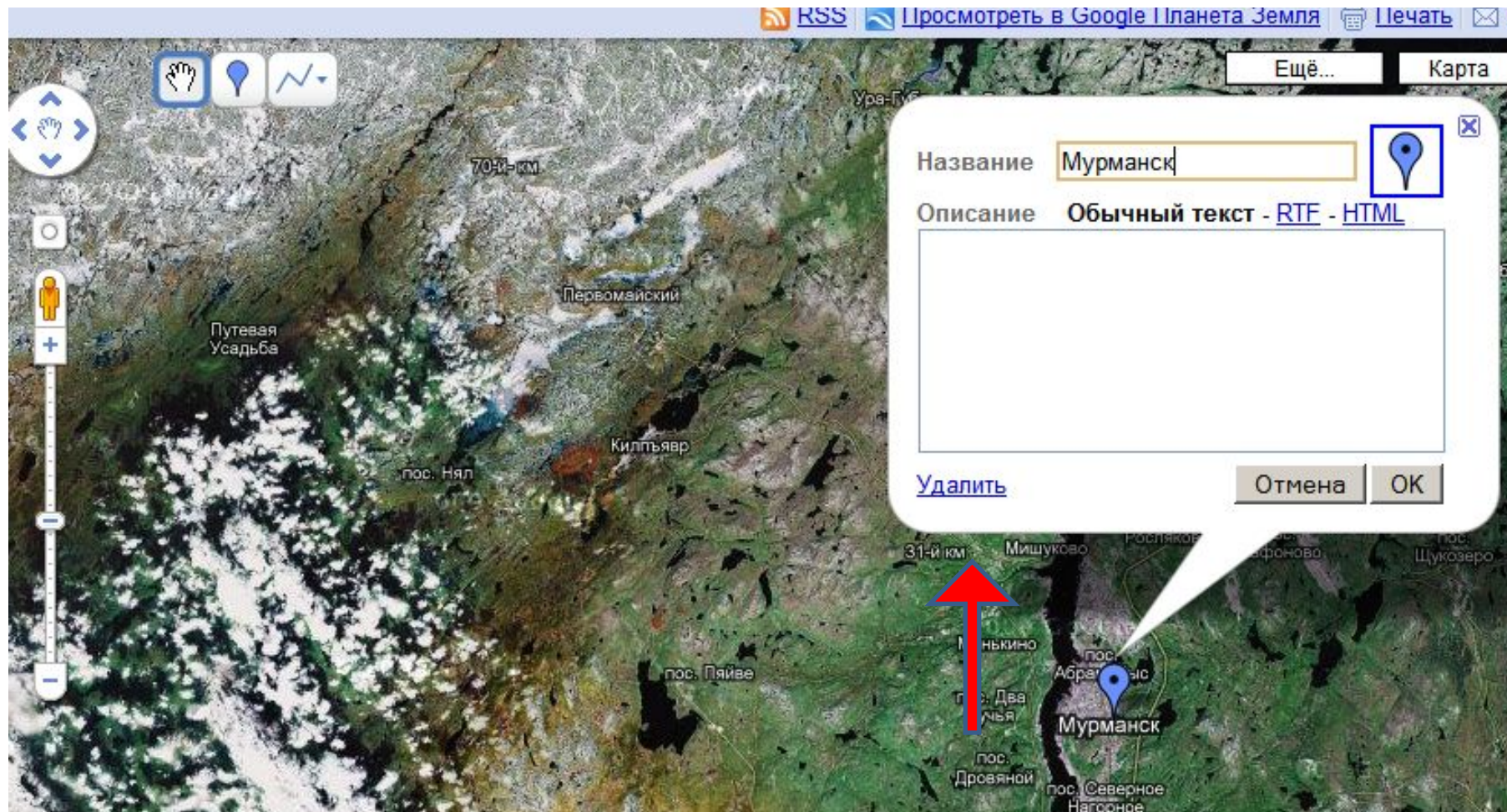
**Описание**  
На данной карте участники отмечают свой населенный пункт.  
Для этого нажимаем слово "Изменить", записываем свою имя и фамилию, в строке "поиск на карте" записываем свой населенный пункт, перетаскиваем на него метку.

**Настройки безопасности и обмена данными**  
[Подробнее](#)

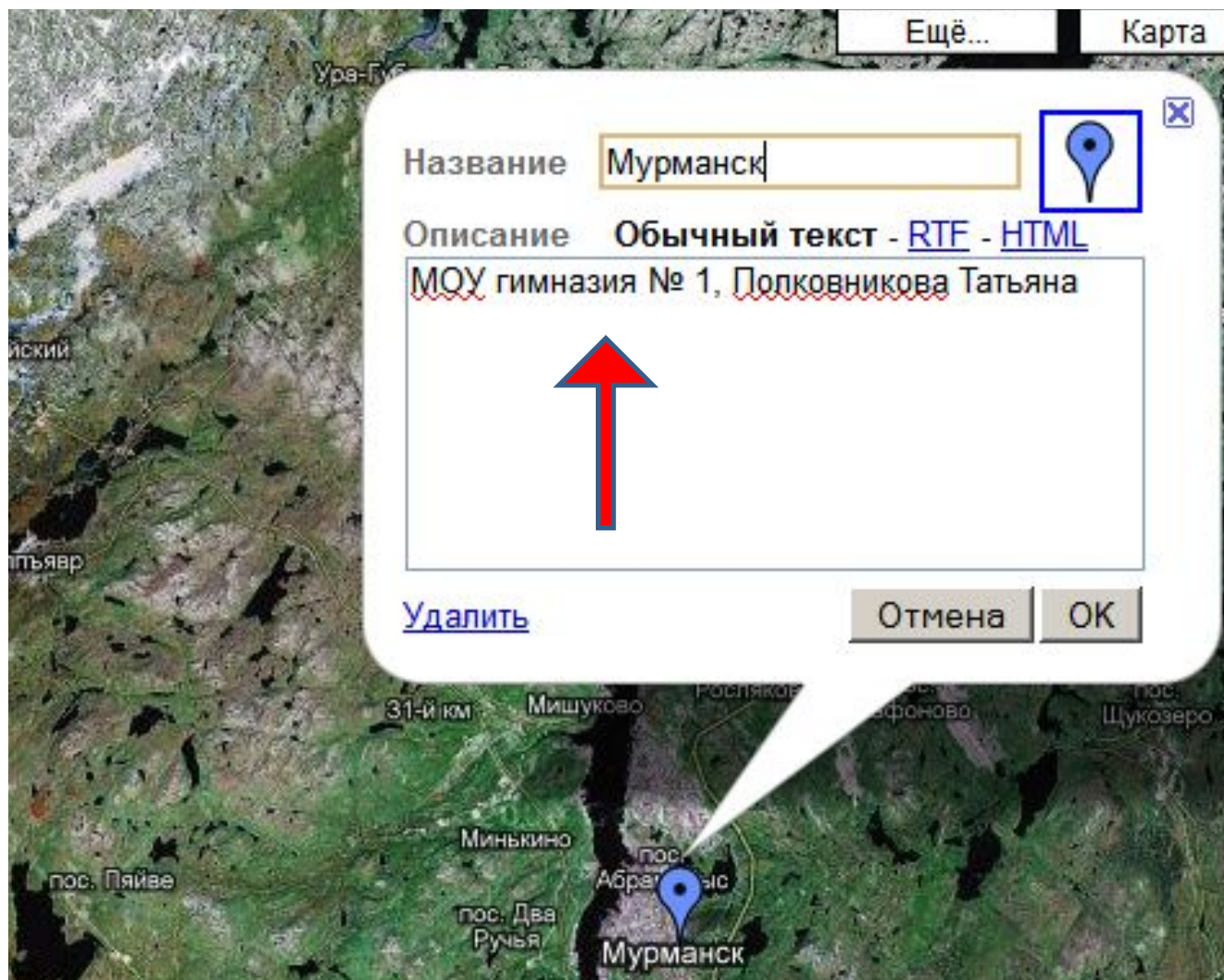
- Открытый доступ** - Доступно всем пользователям. Эта карта будет доступна для поиска и профилей пользователя.
- Не публиковать** - Совместно используется только с ограниченным числом пользователей, которые имеют URL-адрес этой карты.

 [Мурманск](#)  
МОУ гимназия № 1, Полковникова Татьяна

# Появляется окно

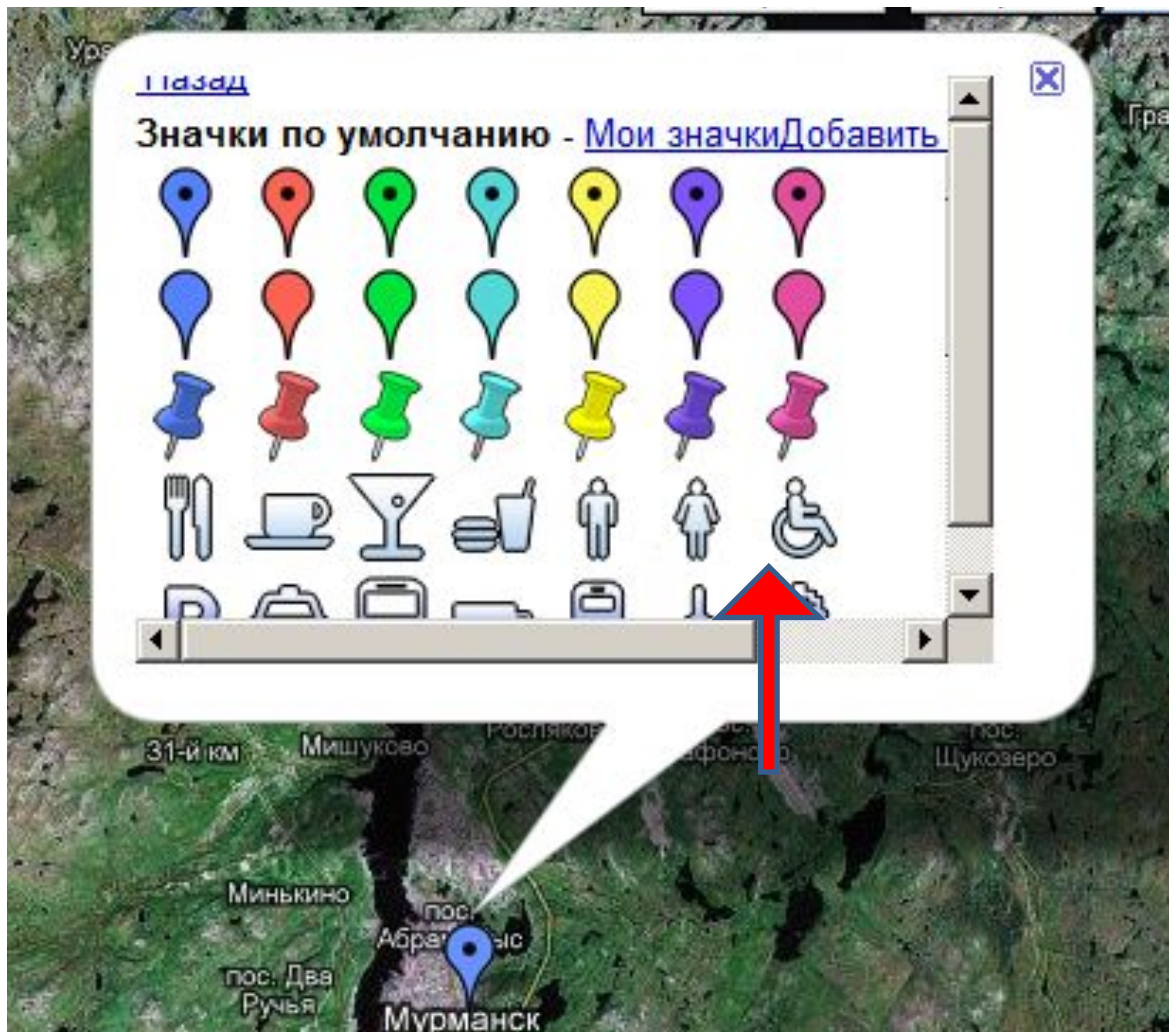


В самой метке пишем свои данные, нажимаем **ok**

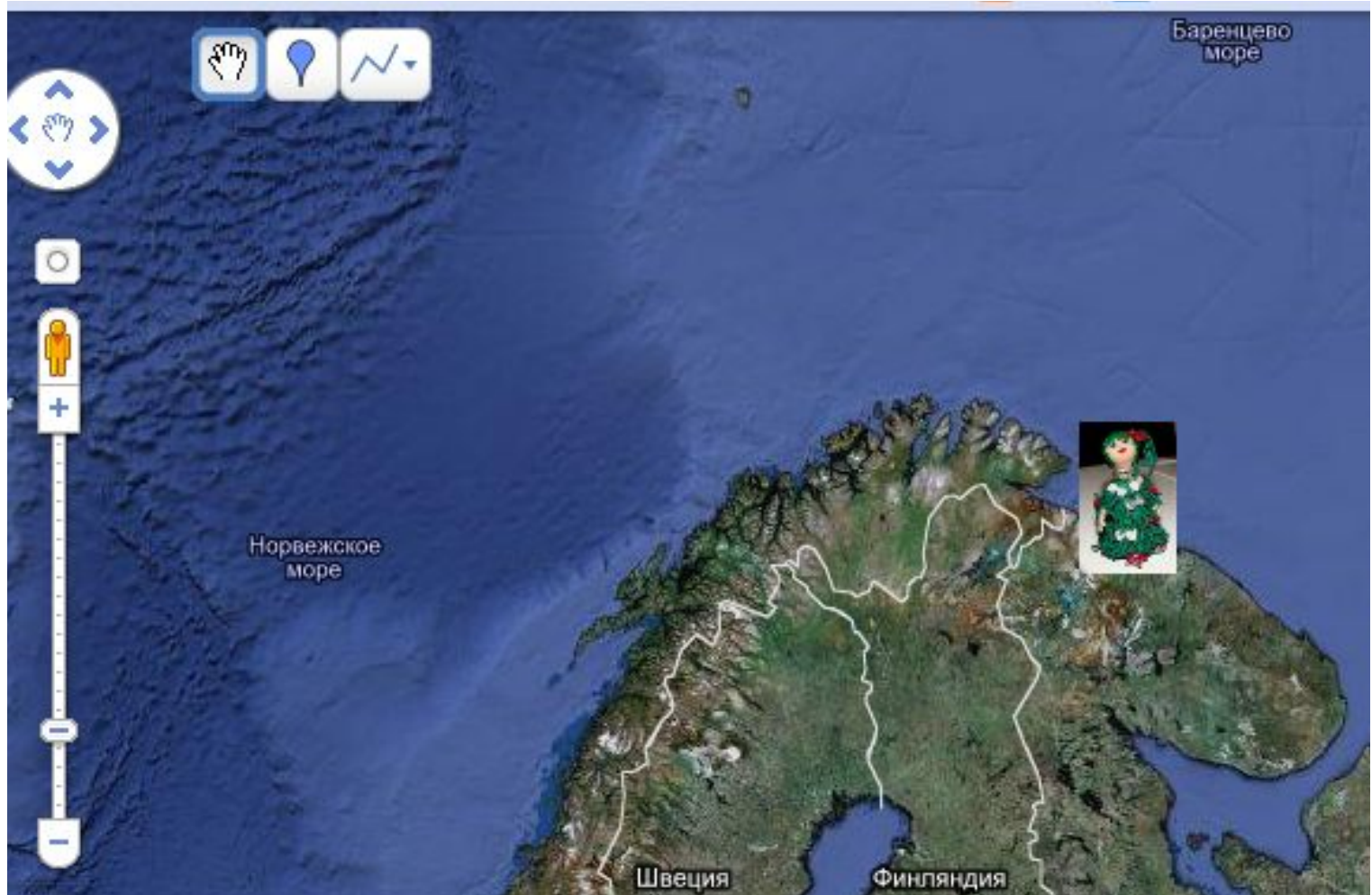




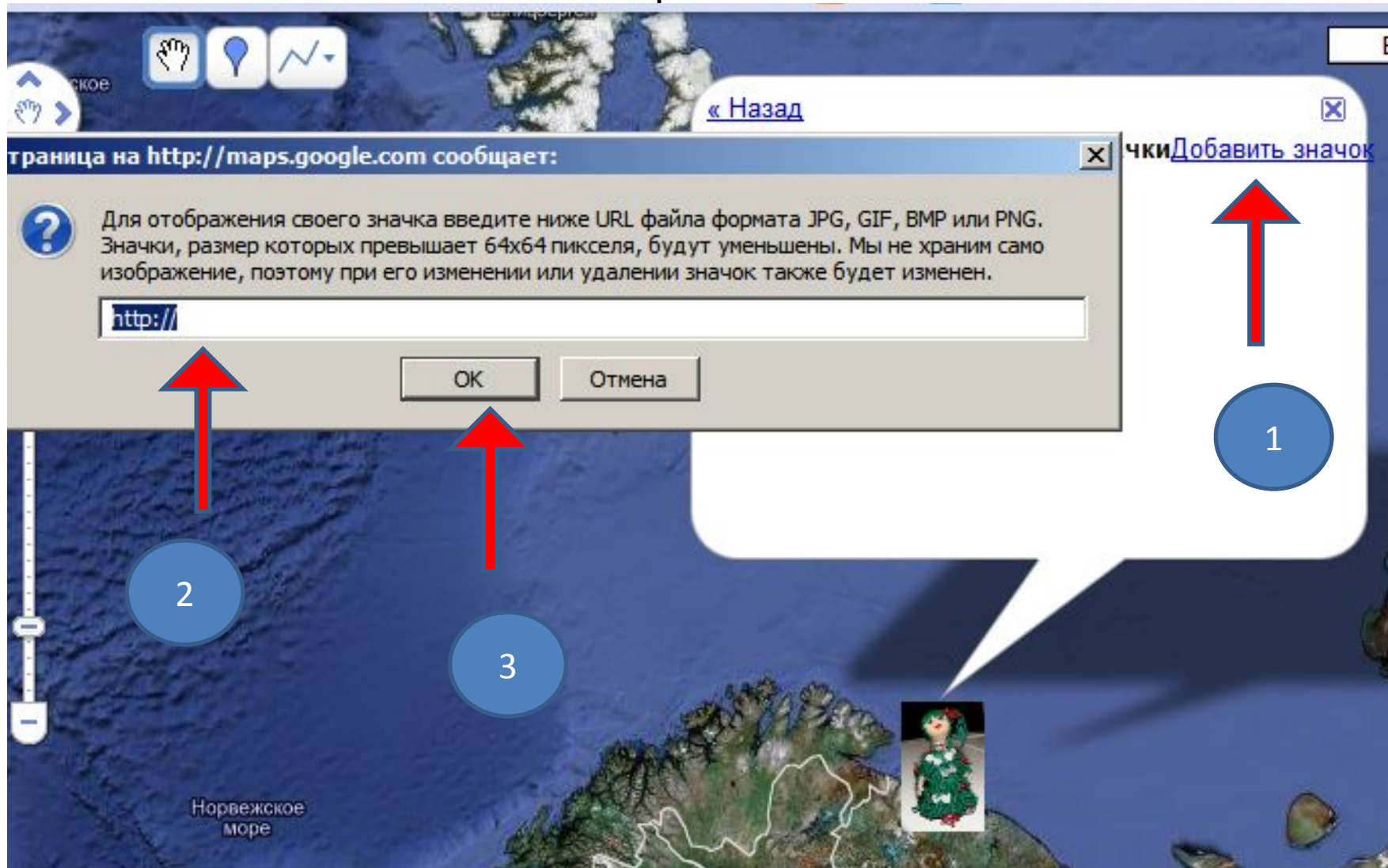
Чтобы изменить метку. Нужно нажать «Изменить», далее- на свою метку, появятся новые маркеры, выберите понравившийся значок,



Вместо маркера можно вставить картинку города, фотографию.



Для этого нужно нажать «Изменить», на метку, добавить значок, в окно вставляем ссылку загруженной фотографии. Она может быть загружена в портфель вашего кампуса. Далее нажимаем «ок», «сохранить»



# Ваши значки отобразятся слева


Соавторы [Импорт](#) Готово Сохранено

**Название**

**Описание**  
На данной карте участники отмечают свой населенный пункт.  
Для этого нажимаем слово "Изменить", записываем свою имя и фамилию, в строке "поиск на карте" записываем свой населенный пункт, перетаскиваем на него метку.

**Настройки безопасности и обмена данными**  
[Подробнее](#)

- Открытый доступ** - Доступно всем пользователям. Эта карта будет доступна для поиска и профилей пользователя.
- Не публиковать** - Совместно используется только с ограниченным числом пользователей, которые имеют URL-адрес этой карты.

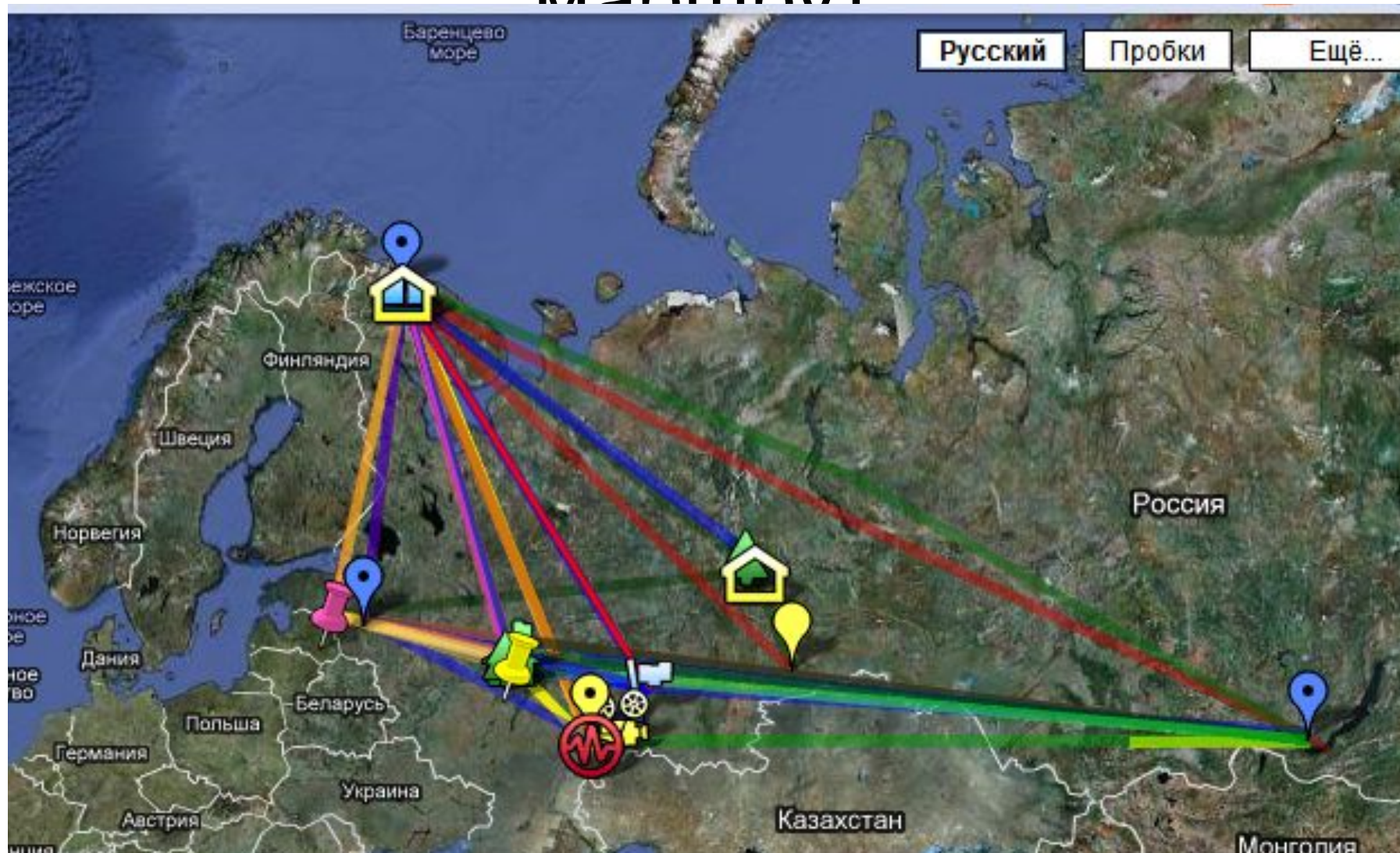
 [Мурманск](#)  
МОУ гимназия № 1. Полковникова Татьяна

С

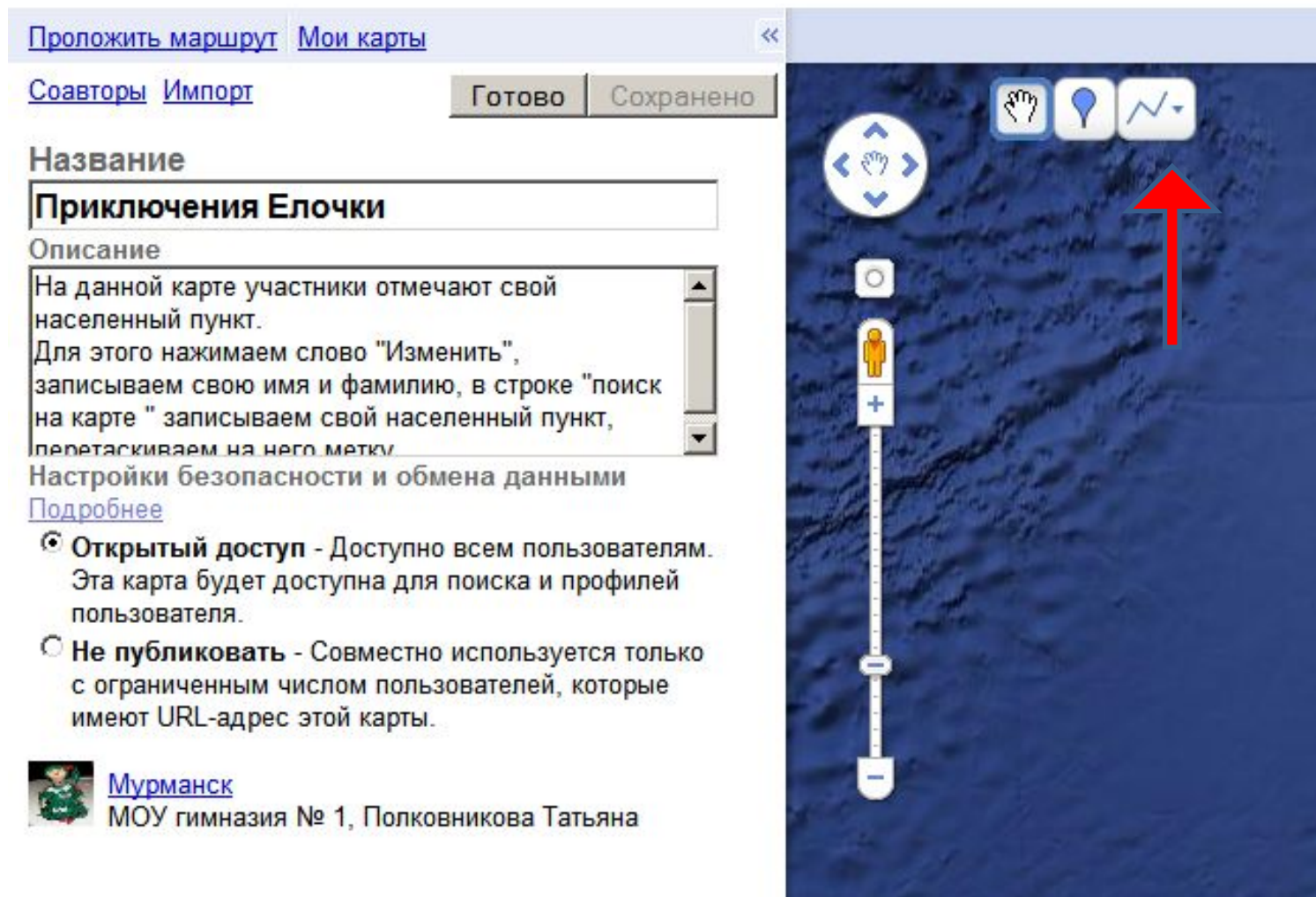


# Можно на карте проложить маршрут

маршрут



Для этого нужно нажать «Изменить», нажать на ломаную линию и перетащить ее к тому населенному пункту, например, к Мурманску, «Готово»



The image shows a screenshot of a map application interface. On the left, there is a panel for editing a route. At the top of this panel, there are links for "Проложить маршрут" and "Мои карты", and buttons for "Готово" and "Сохранено". The "Название" field contains "Приключения Елочки". The "Описание" field contains text explaining how to edit the route: "На данной карте участники отмечают свой населенный пункт. Для этого нажимаем слово 'Изменить', записываем свою имя и фамилию, в строке 'поиск на карте' записываем свой населенный пункт, перетаскиваем на него метку." Below the description are "Настройки безопасности и обмена данными" and a "Подробнее" link. Two radio button options are visible: "Открытый доступ" (selected) and "Не публиковать". At the bottom of the panel, there is a small profile picture and the text "Мурманск" and "МОУ гимназия № 1, Полковникова Татьяна".

On the right, there is a map view showing a blue textured background. A red arrow points to a specific icon in the top right corner of the map interface, which is a white square button with a blue outline and a blue icon of a hand holding a pen, indicating the "Edit" function.

Жду ваших работ!

