



Разноцветная палитра
*По странам и континентам с
кинокамерой, географической
картой и книгой*
Проект 6 Б кл.



Актуальность выбранной темы

- 2016 год объявлен в России годом Кино
- Тип проекта-творческий
- Возрастная категория-ученики 6 Б
- Название учебной темы «2016 год –год Кино»
- Творческое название проекта «Разноцветная палитра
- По странам и континентам»
- Сроки проведения:
- *январь 2016 года- май 2016 года*

Паспорт проекта

- В ходе работы над проектом решены следующие задачи:
- познакомиться с историей кино, узнать общие сведения о странах мира (по выбору учащихся)
- **Проект предполагает** расширение географического кругозора учащихся и формирование познавательных интересов, развитие речи, словесной памяти, внимания, логического мышления

Задачи проекта


- Ценностные ориентиры проекта: развитие познавательного интереса, самооценки, формирование коммуникативной компетентности;
- Метапредметные результаты
- *Регулятивные* развитие общего кругозора учащихся об окружающем мире, создание целостного представления о нём, знакомство учащихся со странами и народами мира, повышение интереса к предмету география.
- Коррекционные задачи: развитие речи учащихся (устной, письменной), умения вести диалог и строить монологическое высказывание
- развитие словесной памяти, внимания, мышления

Этапы реализации проекта

- *Определение темы*
- *Планирование деятельности*
- *Подбор материала (поисково-исследовательская деятельность)*
- *Оформление проекта*
- *Защита проекта*
- *Рефлексия результатов*



2016 год российского кино



ОТПРАВЛЯЕМСЯ В ПУТЕШЕСТВИЕ

Я выбираю ...

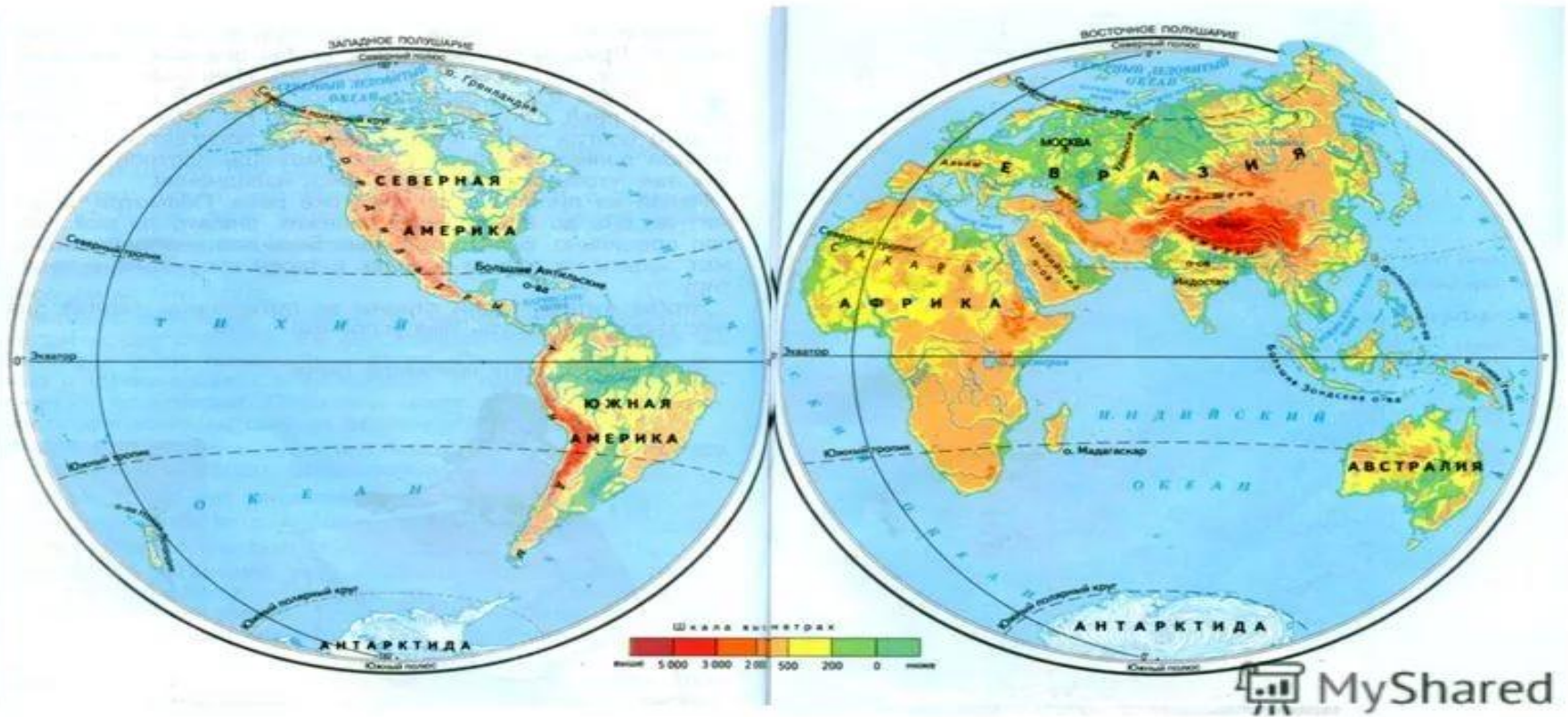
Автотранспорт, Водный транспорт,
Железнодорожный транспорт, Авиатранспорт,
Воздушный транспорт



Материки

Всего материков... Названия...

карта полушарий



Самый большой материк



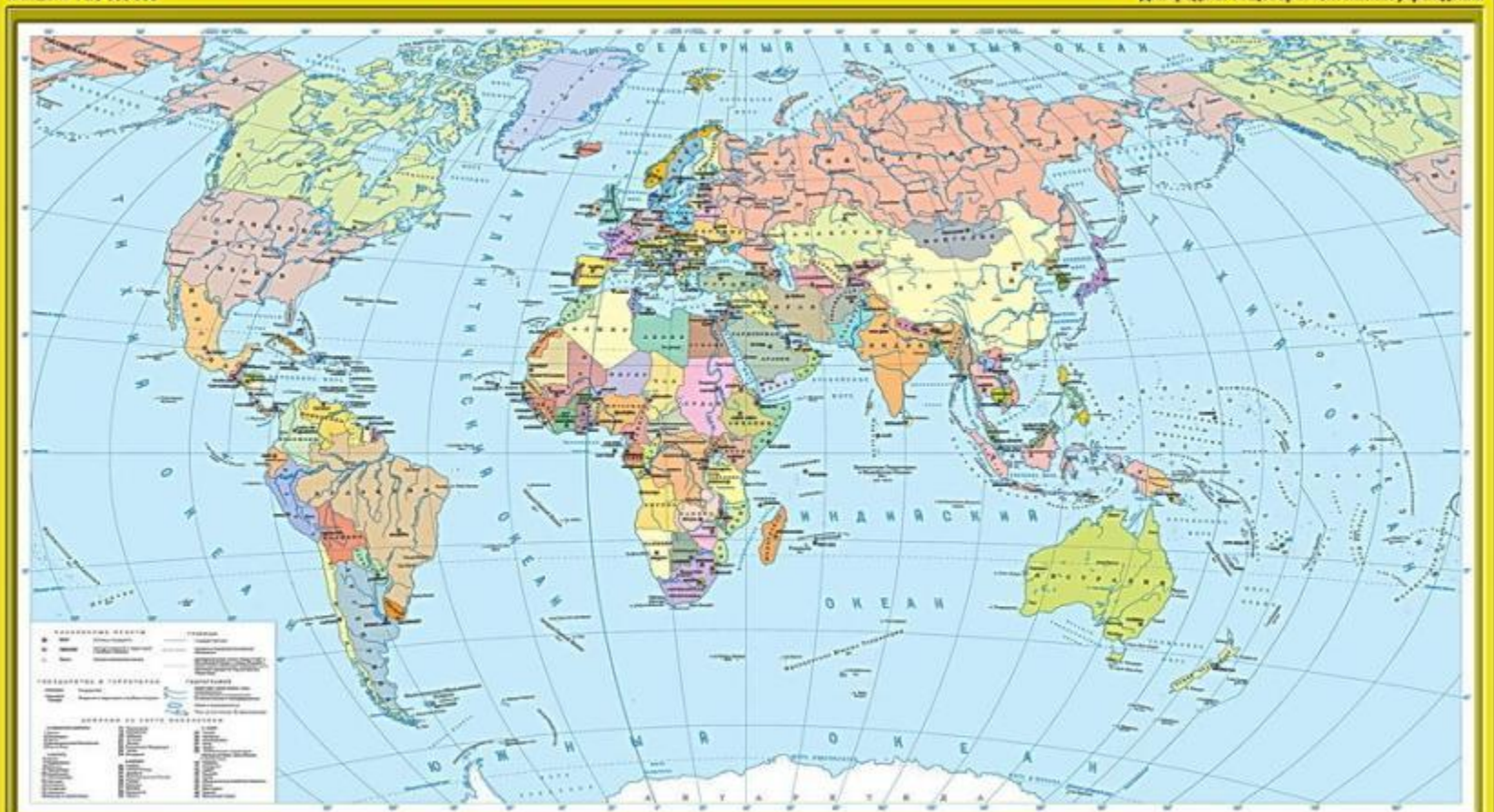
Государства (страны) мира

Всего государств...

ПОЛИТИЧЕСКАЯ КАРТА МИРА

Масштаб 1:25 000 000

Для средних общеобразовательных учреждений



ФГУП «Производственное объединение «Картограф», Москва, 2006 г.

6 класс

7 класс

8-9 класс

10 класс

Евразия (Европа и Азия)

- Самый ... на Земле по площади и численности населения материк
- Население Евразии ... миллиардов человек (50000000000)
- Всего на Земле ... миллиардов 300 миллионов человек
- На этом материке ... государства (из ... 200 двухсот государств мира)

Евразия

...карта Европы

...карта Азии



Франция

- Столица
- Население 62 миллиона человек 62 000000
- Государственные символы
- Язык (государственный- францу(з)ский)
- Достопримечательности
- Знаменитые писатели
- Национальный костюм
- Национальная еда

Природные условия



ФРАНЦИЯ



Страна Франция
Столица-город Париж




История кино началась во Франции...

- История кино начинается в 1895 году
- Братья **Луи и Огюст Люмьеры** сняли первый короткий фильм « Прибытие поезда» -он продолжался всего 50 секунд



Знаменитые писатели Франции



Information card for Charles Perrault, a French writer and fairy tale author. The card features a central oval portrait of Perrault. Surrounding the portrait are four small illustrations of his works: 'Little Red Riding Hood' (Красная Шапочка), 'The Little Mermaid' (Сказки Шарля Перро), 'The Cat in the Hat' (Кот в шляпе), and 'Cinderella' (Золушка). At the bottom, there is a small icon of a stack of books.

Шарль Перро- вельможа, писатель, сказочник
(12 января 1628 – 16 мая 1703)



Information card for Antoine de Saint-Exupéry, a French writer and aviator. The card features a black and white portrait of Saint-Exupéry on the left and a colorful illustration of the Little Prince on the right. The title 'Антуан де Сент - Экзюпери' is written at the top, and the title of his most famous work, 'МАЛЕНЬКИЙ ПРИНЦ' (The Little Prince), is written in blue letters on the illustration.

Антуан де Сент - Экзюпери
МАЛЕНЬКИЙ ПРИНЦ

Национальный костюм

Мужской костюм-белая рубашка, жилет, брюки



Женский костюм- юбка, фартук, блузка, чепец



Франция – столица моды

Франция – родина духов



Национальная еда


Круассаны-булочки с
повидлом



салат Оливье придумал
повар-француз



Россия находится на материке ...



Визитная карточка страны

- Столица России...
- Население России ... миллионов человек
... 000000 млн
- Государственные символы
- Язык (государственный- русский)
 - Природа(разнообразная)
- Знаменитые люди(писатели)

Государственные символы

Флаг

Белый цвет – мир, чистота

Синий цвет - это небо, верность

Красный цвет означает отвагу, мужество и героизм



Горы, леса, реки, равнины- ЭТО

Природа России



Территория России характеризуется разнообразием рельефа. В России находятся самое глубокое озеро мира - Байкал, высочайшая вершина Европы - Эльбрус, длиннейшая река Европы - Волга и наибольшее озеро Европы Ладожское, а также полюс холода Северного полушария - Оймякон.