

# 1. Экономико-географическое положение



## Государство в Северной Африке.

Общая площадь-2 381 740 км . На западе граничит с Марокко (длина границы 1 559 км) и Западной Сахарой (42 км), на юге - с Нигером (956 км), Мали (1 376 км), Мавританией (463 км), на востоке - с Ливией (982 км) и Тунисом (965 км). Средиземное море омывает Алжир с севера. Общая протяженность границы 6 343 км, длина береговой линии 998 км. Алжир условно можно разделить на три географические зоны, расположенные с севера на юг. Прибрежный Тель, простирающийся вдоль Левобережья, - плодородная и интенсивно культивируемая и засеянная зона; территория Атласской горной системы, состоящая из Малого Атласа на севере (высочайшая точка 2 308 м) и Большого Атласа (наибольшая высота 2 328 м) на юге, между которыми простирается обширное плоскогорье, засушливое и бесплодное. Далее в глубь материка располагается зона пустыни Сахара с немногочисленными оазисами, переходящая к югу в горный массив Ахаггар с высочайшей точкой Алжира - горой Тахат (2 918 м). Гидрография страны бедна: несколько рек впадает в Средиземное море, в то время как в зоне Сахары часто встречаются лишь пересохшие русла рек и высохшие соленые озера.


## 2.Флаг, герб



Эмблемой Алжира является печать, используемая правительством, которая эквивалентна гербам в других государствах. Современное изображение эмблемы было принято после 1976 и отличается от предыдущего изображением полумесяца, которое присутствует и на флаге Алжира и является символом Ислама. Надпись, обрамляющая эмблему на арабском, гласит **Народная демократическая республика Алжир**



Герб Французского Алжира, первый герб, использовавшийся как официальный в Алжире (1830-1962)



Первый и последний герб независимого Алжира и последний герб страны (1962-1971)



Первая  
эмблема  
Алжира  
(1971-1976)



Вторая эмблема Алжира 1976  
Под восходящим солнцем изображена  
**рука Фатимы (дочери пророка  
Мухаммеда)**. Рука Фатимы является  
традиционным символом региона.  
Восходящее солнце символизирует  
новую эру. Остальные символы  
относятся к сельскому хозяйству и  
промышленности, изображая заводы  
вокруг гор и строения,  
символизирующие сельское хозяйство.  
**Гора** представляет горы Атлас.

**Государственный флаг Алжира** состоит из двух вертикальных полос одинаковой ширины зелёного и белого цвета. В центре расположены **красная звезда и полумесяц**. Флаг принят 3 июля 1962 г. Напоминает флаг Алжирского Национального Фронта Освобождения и, по некоторым данным, использовался Абдель Кадыром в XIX-м веке. **Белый цвет символизирует чистоту, зелёный цвет — цвет ислама**. Полумесяц также является исламским символом. Полумесяц более закрытый, чем у других мусульманских стран, поскольку алжирцы верят, что **более длинные рога полумесяца приносят счастье**. Звезда флага Алжира двумя лучами касается зеленого поля



Военно-морской флаг идентичен государственному, за исключением двух скрещённых якорей в верхнем левом углу.



## 3. Политико-административное устройство

**Алжир — народная демократическая республика.** Действует Конституция 1989 с поправками от 1996. Алжир — централизованное государство, хотя местные органы власти имеют значительные полномочия по управлению местными делами.

**Конституция закрепляет двухзвенную систему административно-территориального деления: коммуна и вилай (провинция). Алжир делится на 48 вилай и 1541 коммуны.**

**Основные государственные институты власти — президент (высшая исполнительная власть), правительство (исполнительная власть), двухпалатный парламент (законодательная власть) и суд — независимый государственный орган.**

Президент избирается всеобщим, прямым и тайным голосованием на 5 лет и может быть переизбран 1 раз. Он является одновременно верховным главнокомандующим Вооружённых сил, министром обороны и главой Высшего Совета безопасности (консультативный орган).

Правительство — коллегиальный орган исполнительной власти, подчинённый президенту. Президент назначает главу правительства и утверждает министров.

Парламент состоит из двух палат: нижней — Национальное народное собрание (ННС) и верхней — Совет нации (СН). Члены ННС избираются на основе всеобщего, равного и прямого избирательного права тайным голосованием. Избирательное право предоставляется с 18 лет. 2/3 СН избирается из числа депутатов Народных собраний коммун (НСК) и Народных собраний вилай (НСВ) депутатами этих местных органов власти тайным голосованием. 1/3 назначается президентом.

ННС избирается на 5 лет, СН — на 6 лет. Состав СН обновляется на 50% каждые 3 года.

Народные собрания коммун и Народные собрания вилай избираются всеобщим, прямым, тайным голосованием на 5 лет. Их основные полномочия — принятие и реализация локальных планов развития в рамках общенациональных программ. Председатель НСК является одновременно исполнительным органом коммуны. В вилаях — Исполнительный совет во главе с вали (губернатором), назначаемым президентом. Ему подчиняются все председатели НСК на территории вилай. Последние выборы в парламент и местные органы власти состоялись в 2002.

С 1989 действует закон о многопартийной системе. Насчитывается св. 60 партий. Светские партии: Фронт национального освобождения — ФНО (основана в 1954), Фронт социалистических сил — ФСС (1963), Национальное демократическое объединение — НДО (1997), Объединение за культуру и демократию — ОКД (1989). Легальные исламистские партии: Движение за национальную реформу — ДНР (1999), Движение общества за мир — ДОМ (1991), Движение «Ан-Нахда» (1990). Все перечисленные партии, кроме оппозиционных ФСС и ОКД, входят в парламент.

## 4.Население

<b>Численность населения</b>	2011	34 994 937	человек
Численность мужского населения	2011	17 619 789	человек
Численность женского населения	2011	17 375 148	человек
<b>Плотность населения</b>	2011	14,7	человек на км <sup>2</sup>
Коэффициент урбанизации	2010-15	2,3	% в год
<b>Численность сельского населения</b>	2010	34,0	% от общей численности населения
<u>Ожидаемая продолжительность жизни при рождении для обоих полов</u>	2011	74.5	лет
Ожидаемая продолжительность жизни при рождении, мужчины	2011	72.8	лет
Ожидаемая продолжительность жизни при рождении, женщины	2011	76.3	лет





Коренное население страны - алжирцы, состоящие из берберов и арабов. Внешне алжирцы, как правило, черноволосые, с чёрными глазами и вытянутой формой лица средиземноморского типа, смуглые, среднего роста. В данном государстве проживает большое количество черкесов. Также в стране живут арабы из других стран (60 тыс.), французы (около 40 тыс.), испанцы (не более 20 тыс.), итальянцы (10 тыс.), турки (6 тыс.), евреи (5 тыс.) и др. народы.

Население Алжира размещено крайне неравномерно. На севере проживает 95% всего населения, причем основная его часть проживает в узкой прибрежной полосе. Наиболее густо заселена Кабилия, где плотность достигает более 300 чел. на 1 кв. км.

Сельские жители составляют большинство населения страны. Они ведут кочевой, полуоседлый, оседлый образ жизни. Оседлая часть населения обитает около горнопромышленных центров, оазисов. Кочевники-скотоводы облюбовали себе Высокое плато, Сахару и Сахарский Атлас. В сельской местности население Алжира живет по старой традиции – несколько семей разных поколений живут вместе, под одной крышей.

Второе по численности место занимают Кабилы (18%) – это коренной берберское население Алжира. Они были оттеснены завоевателями на северо-восток страны. Это и позволило им сохранить свои обычаи, культуру и свой родной язык. Женщины не закрывают свое лицо, носят яркие цветные платья и очень общительны. Все занимаются ремеслом: женщины – гончарным, а мужчины делают украшения из эмали и серебра.

Особую этническую группу составляют мо-забиты (25 тыс.). Больше 9 веков живут они в области Мзаб. Мужчины занимаются торговлей и возделывают финиковые пальмы, а женщинам запрещено покидать оазис.

В Сахаре проживают туареги-кочевники, перевозящие грузы через Сахару. Малое число населения по задействовано в сельском хозяйстве – около 1,6 млн. человек. Это число составляют ремесленники

## 5. Города

В Алжире около 200 городов  
10 крупнейших городов

Алжир — 2 160 000

Оран — 680 000

Константина — 465 000

Батна — 293 000

Джельфа — 250 000

Сетиф — 232 000

Бискра — 208 000

Аннаба — 207 000

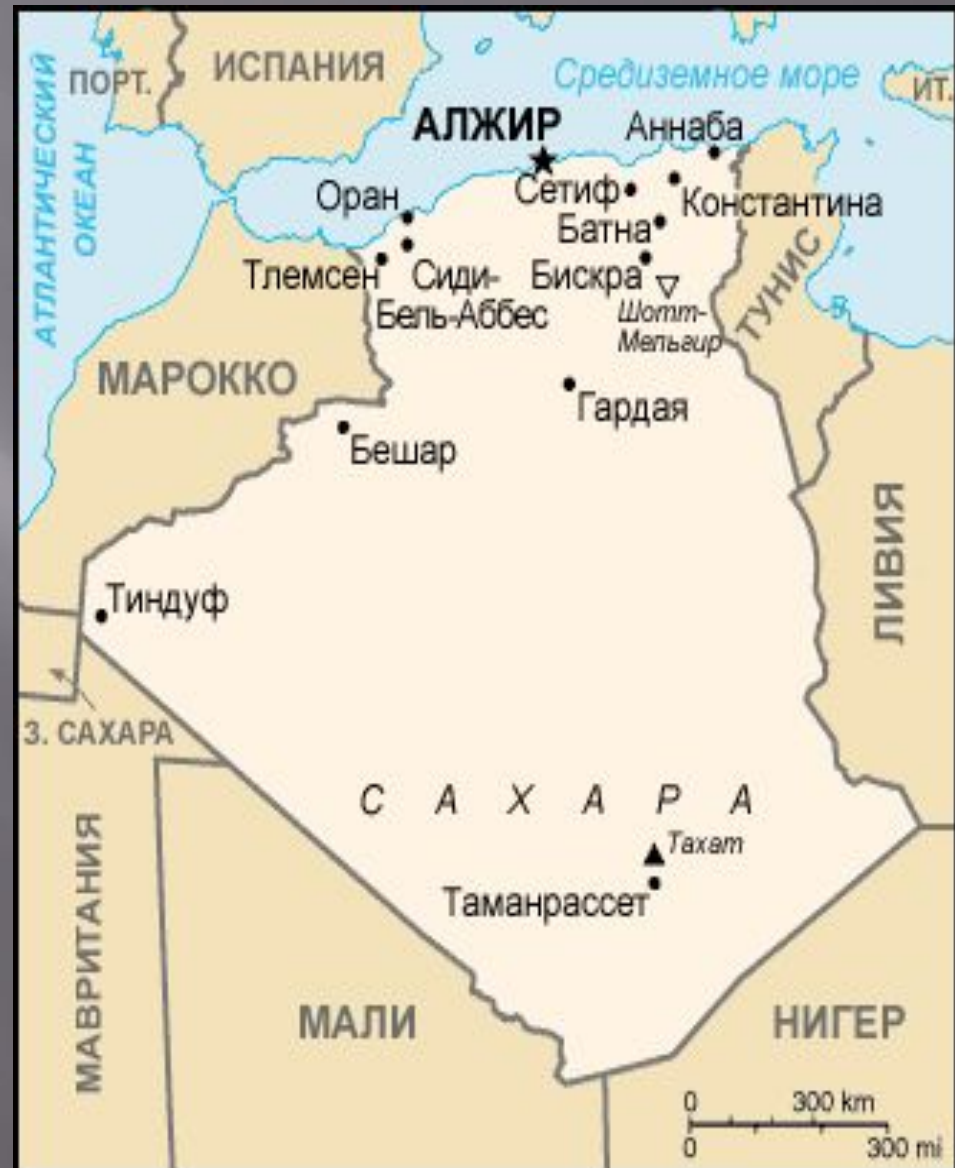
Сиди Бел Аббес — 196 000

Тебесса — 193 000

**Алжир** — столица и крупнейший город Алжира. Название города происходит от «аль-Джазаир», что в переводе с арабского обозначает «острова», так как раньше рядом с городом находились 4 острова, которые стали частью материка. Население 2,9 млн. чел. Географические координаты: 36°47' с. ш. 3° 04' в. д

Стоит на Средиземном море.

Современная часть города простирается вдоль побережья, древняя часть города взбирается на крутой холм — около 140 метров над уровнем моря

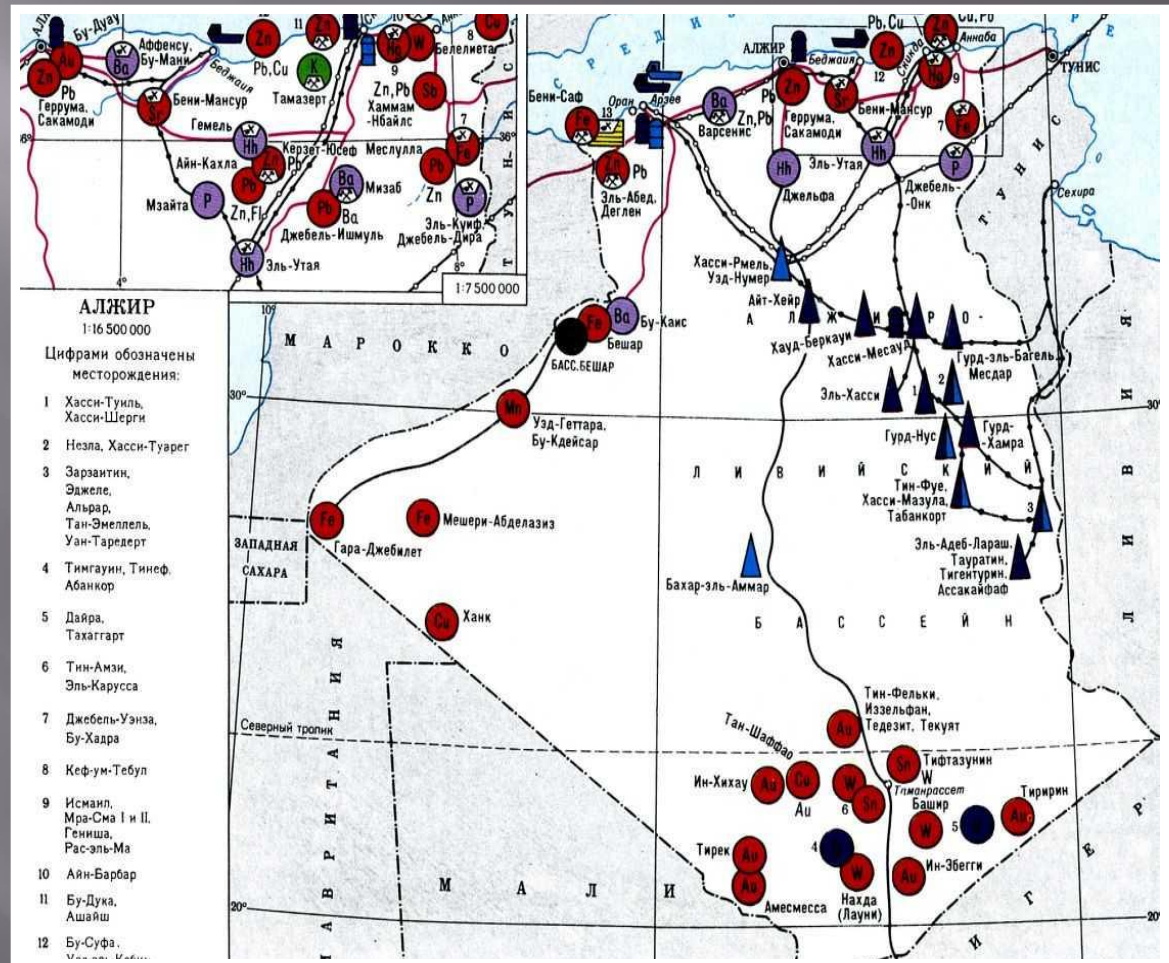




## 6. Полезные ископаемые

Алжир занимает ведущее место на материке по запасам ценного минерального сырья. Здесь добываются такие полезные ископаемые, как нефть, природный газ, фосфаты, железная руда, цинк, уголь, ртуть и другие рудное сырьё. Добыча железной руды в Алжире проводится в таких метлах, как в Бени-Сафе, Уэнза и Заккара. В районе Ксиксу и Бешара совершается добыча битумного угля. Другими важными полезными ископаемыми, добываемыми в Алжире, являются свинец, цинк и фосфаты.

Главные месторождения природного газа сконцентрированы в районе Хасси-Рмель, а основные нефтяные месторождения расположены в Хасси-Месауде, Хасси-Рмеле, Эджеле, к югу от Хасси-Месауда и в долине Иллизи.





## 7. Природа



Территория страны включает в себя две основные геологические области. Первая из них – платформенная, на которой и располагается знаменитая пустыня Сахара, занимающая почти 80% территории всей страны. Вторая – складчатая, образовавшаяся во время формирования т.н. альпийской складчатости.

Огромная территория, занимаемая пустыней Сахарой, включает в себя целый ряд песчаных и каменистых пустынь, а с юго-восточной стороны образует нагорье Ахагар, где располагается самая высокая точка страны – г. Тахат (2096 метров). Любопытно, что северная часть Алжира находится ниже уровня моря на 26 метров и там располагается неглубокое соленое озеро, которое алжирцы называют Шотт-Мельгир.

Так как возраст главных гор Алжира – Атласских - относительно молодой, это предопределило сейсмичный характер территории страны. Здесь нередки разрушительные землетрясения, одно из которых, к примеру, произошло в 2003 году.

Реки Алжира, т.н. уэды, представляют собой временные водотоки, часть из которых впадает в Средиземное море, а остальные, используя для орошения и водоснабжения, теряются в бескрайних песках пустыни. Летом эти реки, как и озера, пересыхают, однако там, где имеются достаточно большие запасы подземных вод, располагаются относительно комфортные для жизни людей и животных оазисы.

И хотя растительность страны, большей своей частью располагающейся на территории безжизненной пустыни, довольно бедна, на Средиземноморском побережье ситуация выглядит намного лучше – здесь произрастает огромная масса вечнозеленых деревьев и кустарников. В лесах Атласских гор произрастает каменный и пробковый дубы, можжевельник, туя, алеппская сосна, кедр и иные породы деревьев.

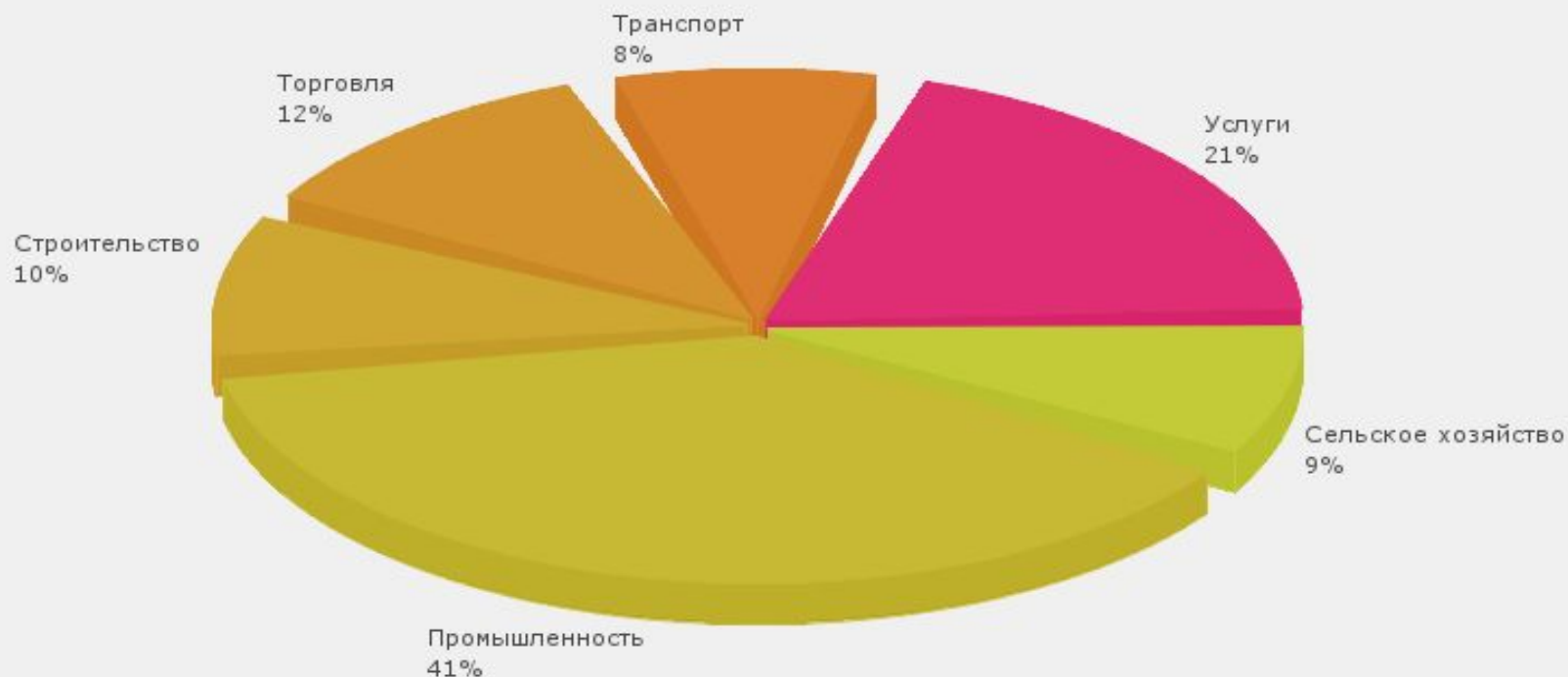
Животный мир, как и растительный, также довольно беден да и во многом истреблен. В Сахаре можно встретить гепардов, гиен, шакалов, лисиц, хищных птиц, змей, черепах и т.п. В Атласских горах все еще встречаются зайцы и кабаны, а также представители обезьян – макаки.

# 8. Экономика

- Основа экономики Алжира — это газ и нефть. Они дают 30 % ВВП, 60 % доходной части госбюджета, 95 % экспортной выручки. По запасам газа Алжир занимает 8-е место в мире и 4-е место в мире по экспорту газа. По запасам нефти Алжир на 15-м месте в мире и на 11-м месте по её экспорту. Власти Алжира прилагают усилия по диверсификации экономики и привлечению иностранных и внутренних инвестиций в другие отрасли. Структурные изменения в экономике, такие как развитие банковского сектора и строительство инфраструктуры идут медленно, отчасти из-за коррупции и бюрократизма.
- ВВП на душу населения в 2012 году — 8,7 тыс. долл. (91-е место в мире). Ниже уровня бедности — 17 % населения. Безработица — 15,8 % (в 2008 году). Средняя зарплата в 2009 г. составила (в долл. США) 510 долл.
- Сферы занятости работающих — на госслужбе 32 %, в торговле 14,6 %, в сельском хозяйстве 14 %, в промышленности 13,4 %, в строительстве и коммунальном хозяйстве 10 %, прочие 16 % (в 2003 году).
- Промышленность (62 % ВВП в 2008 году) — добыча нефти и газа, лёгкая промышленность, горнорудная, энергетическая, нефтехимическая, пищевая.
- Сельское хозяйство (8 % ВВП в 2008) — пшеница, ячмень, овёс, виноград, оливки, цитрусовые, фрукты; разводятся овцы, коровы.
- Экспорт (78,2 млрд долл. в 2008 году) — нефть, газ, нефтепродукты 97 %.
- Основные покупатели — США 23,9 %, Италия 15,5 %, Испания 11,4 %, Франция 8 %, Нидерланды 7,8 %, Канада 6,8 %.
- Импорт (39,2 млрд долл. в 2008) — промышленная продукция, продовольствие, потребительские товары.
- Основные поставщики — Франция 16,5 %, Италия 11 %, Китай 10,3 %, Испания 7,4 %, Германия 6,1 %, США 5,5 %.
- Общая протяжённость продуктопроводов для транспортировки природного газа, сжиженного нефтяного газа, газового конденсата и сырой нефти 15,7 тыс. км.
- Внутренняя сеть магистральных газопроводов имеет общую протяжённость 8,4 тыс. км. Действует газопровод Трансмед (Алжир — Тунис — Италия) протяжённостью 2,6 тыс. км (в том числе 550 км на территории Алжира) и Магриб — Европа (Алжир, Марокко, Испания) — 1365 км.
- Общая длина нефтепроводов (5,9 тыс. км) позволяет осуществлять перекачку к побережью 84 млн т нефти ежегодно. Основные нефтепроводы: Хауд-эль-Хамра-Арзев, Хауд-эль-Хамра-Беджая, Ин-Аменас-Сехира (Тунис), Хауд-эль-Хамра-Месдар-Скикда.

# Структура экономики Алжира

- Сельское хозяйство
- Промышленность
- Строительство
- Торговля
- Транспорт
- Услуги





## 9. Вклад в мировую культуру

### Культура Алжира



Культура Алжира складывалась на протяжении множества веков и столетий. В ней тесно связаны культуры многих стран, племен. Первая культура бербер, позже византийских племен, потом очень тесное переплетение с арабской эпохой в которой жили алжирцы, позже турецкое правление внесло не мало важную роль в развитие. И наконец культура взяла много нового из культуры европейского государства Франции. Дойдя до нашего времени все эти культуры сплелись воедино, и стали единой культурой государства Алжира. Но некоторые компоненты культуры, сохранили свой первоначальный вид. Это главным образом касается берберской культуры, которая сохранила некоторые свои традиции. Франция оказала положительное влияние на развитие интеллигенции в Алжире, литература написанная на французском языке стала частью национальной литературы. В культуре деревень Алжира очень тесно связаны современные и исторические традиции. Деревни сохранили практически достоверно берберскую культуру.

Сельскохозяйственный инвентарь не претерпел изменения с эпохи арабского правления серп мотыга, деревянные вила остались в первоначальном виде, используют верблюдов как тягловую силу. В деревни дома расположены маленькими скоплениями. Остались также на сегодняшний день кочевые племена берберов, которые живут в палатках, обтянутые козьими шкурами. Национальная одежда сельских жителей выглядит так: женщины покрывают голову, лицо при этом открыто, покрывала которыми накрывали голову было очень ярким. Одежда женщин это широкие штаны и рубашки, мужчины носят национальную одежду но часто сочетают ее с европейским убранством. В городе женщины прикрывают половину лица, нижнюю его часть и используют белые покрывала для головы, сочетают одежду с европейскими достижениями такими как обувь и платья. Олицетворением соединения культур выглядят одновременно идущие женщины разных поколений, одна с закрытым лицом и с покрытой головой и рядом идущую молодую представительницу Алжира одетой по всем канонам европейской моды.

Наука в Алжире поставлена на один из высоких уровней. Алжирский университет, был признан университетом, который может фигурировать в списке самых лучших университетов. Он полностью соответствует мировым стандартам науки и образования. Многие ученые университета внесли большой вклад в развитие наук и исследованиях культуры Алжира.

### **Система образования**

Как и все отрасли культуры и искусства, которые очень интересны, многогранны, система образования также не лишена спроса на ее изучение. В современном Алжире система образования имеет сходство с французской, так как известно что Франция в 1860 году вошла на территорию страны и оккупировав ее территории остановилась на долгие годы, внося изменения и новшества во все отрасли жизни включая и образование. Учебные заведения существовали еще во времена арабского и турецкого правления. Но с приходом на территорию Франции, во времена национальных движений их пришлось закрывать, те которые продолжали работу были под четким руководством властей Франции. Грамотное население составляла мизерную часть алжирского общества. Только с получением независимости Алжир стал подымать на более высокие уровни просвещение. Образование получило статус обязательного. Были внесены изменения со стороны национальной культуры. Начальная школа предусматривает семь лет образования и учебу детей с шестилетнего возраста, затем следуют лицеи и колледжи. Обучение проходит в начальной школе на французском и арабском языках, потом обучение проходит только на государственном языке Алжира арабском. Профессиональные знания ученики получают в специальных колледжах или в технических отделениях лицея. В 1879 году был открыт первый Алжирский университет. В этом университете получают специальности в различных сферах, экономика, право, медицины, преподаются все гуманитарные предметы. Также в этом университете работают лучшие специалисты, и светила науки Алжира. Университет имеет хорошую базу в подготовке специалистов, на базе университета проводят всевозможные





# Информация в СМИ

1. До недавнего времени Алжир был второй по величине страной Африки, но в связи с разделением Судана на Северный и Южный — ура товарищи! Алжир — самая большая страна Африки! Кроме того, занимает 11 место в мире по размерам среди других стран.
2. 80% страны занимает её величество пустыня Сахара.
3. Алжир имеет самую протяженную береговую линию среди стран Магриба — 988 км.
4. В средневековую Францию воск завозили из Алжира.
5. Арабы говорят: Магриб — это птица, правое крыло которой Тунис, левое крыло — Марокко, а тело птицы — Алжир.
6. В Алжире есть природное озеро, наполненное чернилами, которые можно использовать для письма.
7. Алжир — уникальная страна по своим климатическим особенностям и природе, здесь есть и пустыня, и горы, и озера, и море, и разнообразные леса. В Алжире летом бывает до +50 (Сахара), а зимой в некоторых городах идет снег.
8. Алжирцы при встрече целуются только четное количество раз, чаще всего 2 или 4.
9. Знаменитый дизайнер Ив Сен Лоран родился в Алжире.
10. Слово «алжир» значит «острова».
11. Ученые в Алжире выяснили, что для качественной очистки воды от ненатуральных красителей подходит такой доступный продукт, как апельсин. Вернее, его корки.
12. Алжир (столица) — город-лестница, так как расположен на холмах, и повсюду много-много маленьких и больших лестниц.
13. Коренные жители Алжира — народы, говорящие на берберских наречиях, а арабы — всего лишь завоеватели.
14. В 16–17 веках Алжир был страной корсаров (пиратов), самый известный из которых, Барбаросса, был правителем Алжира.
15. Алжирские мужчины любят женщин в теле, поэтому раньше девочку по достижении брачного возраста отправляли в специальные дома на откорм.
16. Алжирцы говорят на смеси арабского и французского языков, берберский язык большинство арабов не понимает.
17. В Алжире 7 объектов всемирного наследия Юнеско.
18. Алжирцы любят и едят в невероятных количествах багеты (наследие колониальных французских времен).
19. В Алжире растут белые песчаные трюфели. Эти грибы считаются реликтовыми грибами великой африканской пустыни Сахары. Вкус у грибов потрясающий!