

К 160-летию Самарской Губернии

- Моя родина – «кладовая солнца». Она богата и лесами, и полноводными реками, и чистыми озерами, и зеркальными родниками. 2011 год для Самарской губернии особенный. Она отмечает свое 160-летие.



Природные памятники Самарской области

Мы предлагаем Вам путешествие по родному краю, по бесценным природным достопримечательностям Самарской земли.



Самарская Лука

НАЦИОНАЛЬНЫЙ ПАРК «САМАРСКАЯ ЛУКА»



- Название Самарская Лука происходит от географического названия местности образованной изгибом реки Волги и Жигулевскими . Среди растений и животных, встречающихся здесь, имеются очень редкие или не встречающиеся больше нигде виды - эндемики. Есть растения, сохранившиеся от доледникового периода.
- А в открытых горных породах можно наблюдать окаменелости и отпечатки древних морских организмов.
- Густые лесные массивы чередуются с крутыми каменистыми обрывами, уходящими в воду. В глубине лесов бьют родники с чистой водой.



Самарская Лука с
давних времен
известна многим
путешественникам
благодаря
Жигулевским горам,
возвышающимся
над Волгой.

Гора Стрельная



- Самой высокой точкой Жигулей является гора Стрельная (374м над уровнем моря). С ее вершины виден как на ладони Жигулевский заповедник.


Жигулевское море

Одним из живописнейших мест Самарской Луки находится в верховье Волги. Это Самарское (бывшее Куйбышевское) водохранилище или [Жигулевское море](#).



Молодецкий Курган

Проплывая по Самарскому водохранилищу невозможно не обратить внимание на молчаливого стража реки - это Молодецкий курган. Здесь когда-то Волга встретила с непреступной стеной из камня и повернула на восток, образуя крутую излучину- Самарскую Луку.



Царев Курган

Необычное название Царев курган получил из легенд. Согласно одной из них внутри Царева Кургана погребен 70-ью князьями татарский хан, который поднялся по Волге и хотел напасть на Россию. Но здесь умер, а его войны принесли в шлемах и щитах землю на его могилу и насыпали высокую гору...



Царев Курган



- Первые исторические сведения о Царёвом кургане описаны в 1634 году в книге секретаря посольства герцога Голштинского Адама Ореалия «Описание путешествия в Московию и через Московию в Персию и обратно»

Жигулевские ворота



- Там где Волга делает резкий поворот и сужается, попадая в тиски двух гор - Серной и Тип-Тяв, образуются так называемые Жигулевские ворота. В этом месте произошло опускание земной коры и горные породы под напором воды были разрушены - Волга нашла более короткий путь к Каспию. Гора Серная это самая высокая вершина Восточных Жигулей, а гора Тип-Тяв- наиболее высокая среди Сокольных гор.

Пещера братьев Греве



- Соколы горы известны одной из крупных в области пещерой братьев Греве, которые ее исследовали и впервые описали ее среднюю часть в 1904г. Существует поверье, что один из братьев так и не нашел выхода из нее. Протяженность пещеры около 300м. Пещера представляет собой сложную систему ходов, галерей, залов, узких лазов и имеет несколько входов.
- Главный вход в пещеру расположен на высоте 30м над уровнем Волги . Внутри пещеры даже в самую жару очень холодно. Стены одного из залов пещеры - Ледяного грота покрыты слоем искрящегося инея. В залах средней части пещеры можно стоять во весь рост - их высота от 3 до 6м, а в других можно только ползти. Эта пещера знаменита еще и тем, что в ней была стоянка людей эпохи бронзового века.

Пещера Степана Разина



- На правом берегу Волги находится одна из пещер Самарской Луки. Эта пещера носит в народе имя Степана Разина. Подземелье окутано преданиями и легендами. Предания утверждают, что из этой пещеры повстанцы Сеньки Разина хотели пробить сквозной ход под землей поперек всей Самарской Луки. Через такой тайный земляной лаз они хотели выходить на Волгу где-то у Молодецкого кургана. Таким образом, разинцы хотели будто бы соединить северный берег Самарской Луки с южным. Так говорит предание. Согласно этому преданию Степан Разин прятал там сокровища, которые до сих пор туристы мечтают найти. В глубине пещеры, за залом высотой около 4м. есть какой-то небольшой ход, в настоящее время закрытый камнями. Он-то и мог послужить поводом для возникновения народных вымыслов.

Каменная чаша



- Каменная чаша — ландшафтный комплекс в Жигулёвских горах. Является памятником природы и ценным природным объектом Самарской области.

Каменная чаша



- На склонах горы имеются три источника. Это единственное место, где на вершинах Жигулей пробивается чистая родниковая вода. По преданию сюда стекают слёзы Хозяйки Жигулёвских гор, оплакивающей своё одиночество. Раньше вода стекала вниз до места соединения оврагов, где и наполняла небольшое каменное образование. Возможно поэтому место и названо Каменной чашей.

Каменная чаша



**Здесь
возведена
часовня в
честь
Святителя
Николая
Угодника и
купальня.**

Святой источник в Каменной чаше



- Этот источник по благословению архиепископа Самарского и Сызранского Сергия является одним из мест паломничества верующих, стремящихся прикоснуться к святыне.
- Этот родник - как воплощение в жизнь сказки о живой воде, ледяной и прозрачной, дарящей здоровье и долголетие, очищающей душу и смывающей все хвори. Именно поэтому множество людей стремятся сюда, дабы испытать живительной родниковой воды или искупаться в источнике, чтобы восполнить силы, зарядиться бодростью и энергией.

Бузулукский бор



- Бузулукский бор возник на песчаных дюнах и гривах в бассейне реки Боровки в послеледниковое время. Около шести-семи тысяч лет назад здесь появились сначала островные сосновые и березовые леса. Впоследствии возник сплошной сосновый лесной массив с подлеском лиственных растений. Можно считать, что чистый сосновый бор сформировался около трех-четырёх тысяч лет до наших дней.
Уникальность Бузулукского бора в редком сочетании лесных, степных, луговых и болотных сообществ.
- Справка:
- Бузулукский бор стал третьей, после Жигулёвского заповедника и Самарской Луки, особо охраняемой природной зоной на территории Самарской области.

Бузулукский бор



- На территории национального парка произрастают 13 видов редких растений и обитают 19 видов животных, занесённых в Красную книгу России.
- Всего же фауна наземных позвоночных включает 55 видов млекопитающих, 180 видов птиц, 8 видов рептилий, 6 видов амфибий, 24 вида рыб.

Занесены в Красный список Всемирного союза охраны природы.

Орлан белохвост



Сапсан



Занесены в Красный список
Всемирного союза охраны природы.

Дрофа



Стрепет



Занесёны в Красный список Всемирного союза охраны природы.

Кречетка



Русская выхухоль





Караульный бугор – гора Светелка



- Одной из достопримечательностей Шигонского района является Караульный бугор. Так обычно в XVI-XVII веках именовались горы и возвышенные места, на которых располагались караульные дозоры. Гора Светелка - так её стали называть, когда на вершине горы по приказу графа В.П. Орлова-Давыдова была выстроена остекленная башня-светелка. Из нее можно было любоваться окрестностями на многие километры вокруг.
- По другой версии Ногайцы в старые времена не давали спокойно жить усольцам, часто устраивая набеги на мирное поселение. Поэтому, уходя в поле на работу, земледельцы не знали, вернутся ли они домой. На Караульном Бугре сторожа, оставленные поселенцами, в случае нападения кочевников, зажигали сигнальный огонь, чтобы крестьяне поскорее возвращались в крепость.
- Высота горы 360 метров. Гора Светёлка является природным памятником республиканского значения. В настоящее время гора приобрела известность, как место Силы. Со всей России сюда едут люди, чтобы подзарядиться положительной энергией, загадать желание. На одном из склонов горы устроена горнолыжная трасса.
- Гора является самой западной вершиной Жигулёвских гор на левом берегу Усинского залива. В ясную погоду с вершины горы виден город Ульяновск, удалённый от Усолья на 110 км.

**Государственное опытное лесо-охотничье хозяйство (Шигонский район)
славится богатым животным миром**



Муранский бор (Шигонский район)



Бор стоит на песчаной холмистой террасе, которая возвышается над поймой реки Усы с небольшим наклоном в сторону Усинского залива.

Есть в Муранском бору заповедные кварталы, выделенные в качестве памятников природы. Интересны они тем, что растут тут сосны-великаны, возраст которых 100-160 лет. Старый сосновый бор исключительно красив.

Реликтовые (ледникового периода) сосновые и смешанные леса с брусничниками и черничниками в составе Муранского бора. Подлесок формируется бересклетом бородавчатым, молодыми соснами, березой и осиной.

От автора

- Глубокими корнями связан человек со своей землей, с тем местом, где он родился, жил, учился.

На долгие годы сохраняются в памяти человека картины родных мест. Они живут в сердце каждого, не теряя со временем привлекательной свежести и яркости красок.

История и культура, быт и природа – все это становится частицей жизни, приобщает нас к высокому чувству любви к своей стране.

- Все говорят: в Европе хорошо!
Цивилизация, природа,
Зеленые деревья и кусты
Цветут в любое время года.
Там нет заносов, нет морозов,
Но вы подумайте, друзья,
Там нет ни кленов, ни березок,
Везде одни лишь тополя.
Их холят и лелеют в парках,
За ними тщательный уход,
Пылинки с листиков сдувают,
За это там и платный вход.
Друзья, я ездила в Европу!
Я видела природу там,
Но предпочтенье отдаю я
Самарским рекам и лесам.
Вот Волга - матушка неспешно
Течет, раскинув берега,
А за рекою же, конечно,
Прекрасные цветущие луга.
Я долго думала об этом,
И все же, как тут ни крути,
Хоть обойди весь белый свет ты,
А края лучше не найти!

Ресурсы:

- Виноградов А.В. Экологическое краеведение Самарского региона. – Самара, ГОУ СИПКРО, 2006. – 190с.
-
- «Зелёная книга» Поволжья: Охраняемые природные территории Самарской области / сост. А.С. Захаров, М.С. Горелов. - Самара: Кн. изд-во, 1995. – 352с.: ил.
-
-
- Природа Куйбышевской области /сост. М.С. Горелов, В.И. Матвеев, А.А. Устинова. - Куйбышев: Кн. изд-во, 1990. – 464с.
-
- Самарский краевед: Историко-краеведческий сборник /составитель А.Н. Завальный. – Самара: Кн. изд-во, 1994. – 288с.
-
- Самарская область: География и история, экономика и культура. - Самара, 1996. – 670с.
-

Об авторе

Сидорова Алла – ученица 9 «А»
класса, МОУ Школы №129 г.о.
Самары.

Спасибо за внимание!!!

