

Проектная работа:
«Земля предков»

выполнили:

Учащиеся 7-х классов

Руководитель:

Махмутова Тансылу

Нурмухаметовна

Актуальность

- Туризм — это особый и динамично развивающийся сектор национальной экономики. Все развитые государства мира уже давно заинтересованы в его формировании. В мировой экономике туризм вышел на лидирующие позиции, конкурируя лишь с добычей энергоресурсов.
Большое влияние оказывает туризм и на регионы. Так благодаря развитию туризма, появляются новые рабочие места, развивается инфраструктура региона, повышается культура и грамотность местного населения и т. п. А в ряде регионов, удаленных от промышленных и культурных центров, только туризм способен выполнять эти функции.

Цель нашего исследования

- разработать пеший маршрут для летнего похода, до археологических раскопок.

задачи

- Изучить месторасположение, топонимику озера Уелги;
- Описать археологические раскопки местности;
- Провести опрос среди учащихся школы;
- Разработать маршрут для летнего похода;
- Составить путевую информацию.

Методы исследования

- изучение и анализ литературы по теме исследования;
- опрос учеников 7 класса на тему: «Туристические поездки»;
- моделирование и изготовление буклета;
- анализ и обобщение результатов.



УЕЛГИ

Является пресным водоемом котловинного типа [1, с.8]. Общая площадь озера составляет 50 (по другим источникам 60,3) квадратных километров, его объем воды – 138,7 миллионов кубометров. Средняя глубина озера составляет 2,3 метра, наибольшая глубина примерно 3,5 метра. Расположенные на Зауральской равнине, Уелги протянулись в длину на 10 км, а в ширину — на 5. Берега объекта населены мало.

Топонимика озера Уелги



Топоним «Уелги» имеет сходный корень с озером Увильды. Таким образом, с башкирского «Уелги» или «Уелге» водоем переводится как «впадина», «углубление» или «провал».

Исследователи отмечают, что подобные гидронимы чаще всего обозначают происхождение водных объектов. Увильды, как и озеро Уелги образовалось в трещине земной коры несколько миллионов лет назад



Археологические раскопки

Предварительная разведка местности между берегами озера Уелги и Сайгырлы была проведена еще в 1984 году, не принеся ни каких плодов. Следующая попытка была предпринята в 2010 году, когда участниками совместной экспедиции ЮРГУ и Южно-Уральского филиала Института истории и археологии УрО РАН были обнаружены первые могильные курганы. Масштабы древнего некрополя поражают, на сегодняшний день археологами исследовано менее половины всей его площади.

Курган Уелги



На территории приблизительно в 20 тысяч квадратных метров рядами, а порой в хаотическом порядке, расположилась система семейных захоронений, относящихся к промежутку времени с конца 10в по 11 века нашей эры. Эти временные рамки охватывают башкиро-мадьярскую эпоху и кипчакско-кимакский период. По мнению археологов, здесь в свое время, нашли пристанище кочующие мадьяры – народность заложившая фундамент формирования части населения Восточной Европы – болгар и венгров в ходе своей миграции в Карпатско-Дунайский бассейн. Отсюда же из Кунашакских степей тянутся ветви современных башкир, казахов и татар.

Погребальный комплекс Уелги (находки)



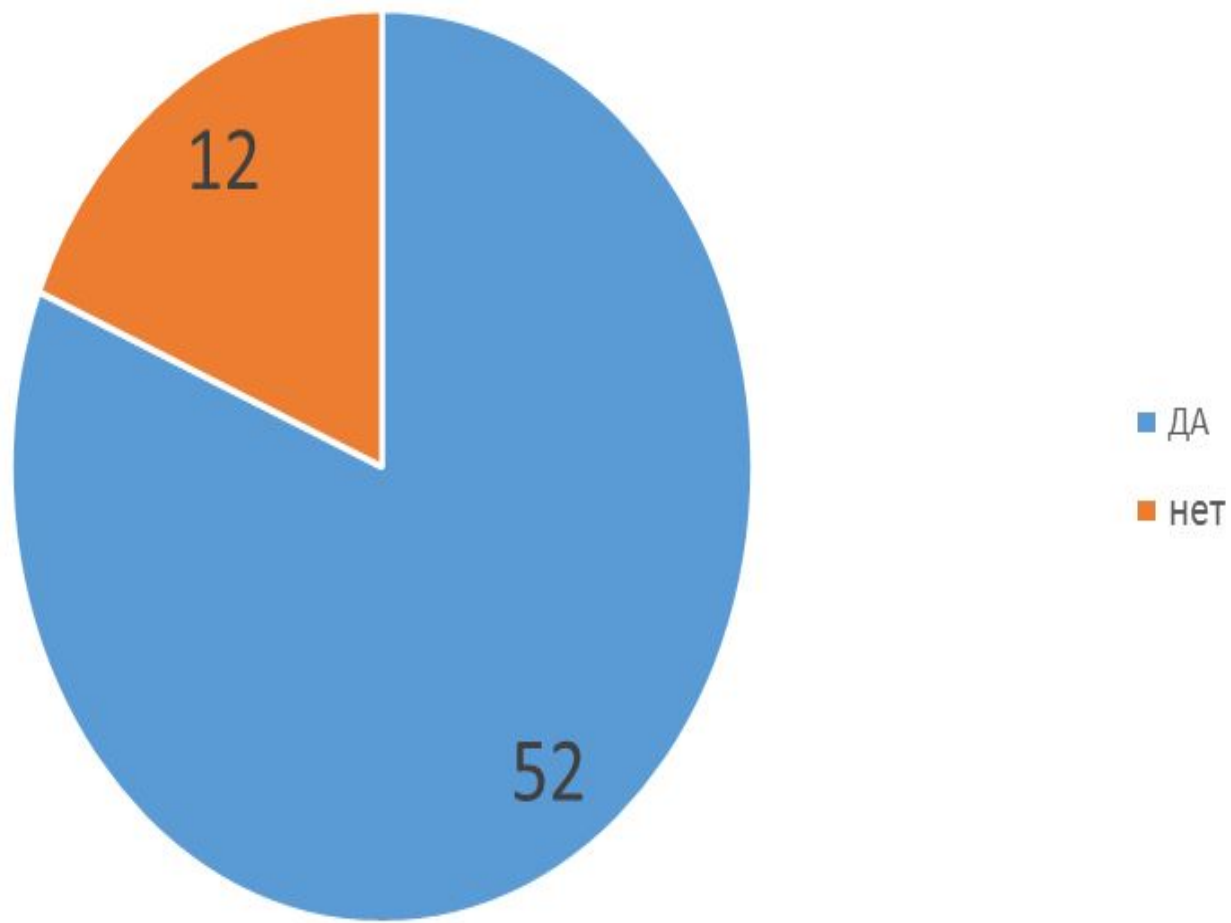
Археологические раскопки на оз. Уелги



опрос на тему: «Туристические поездки»

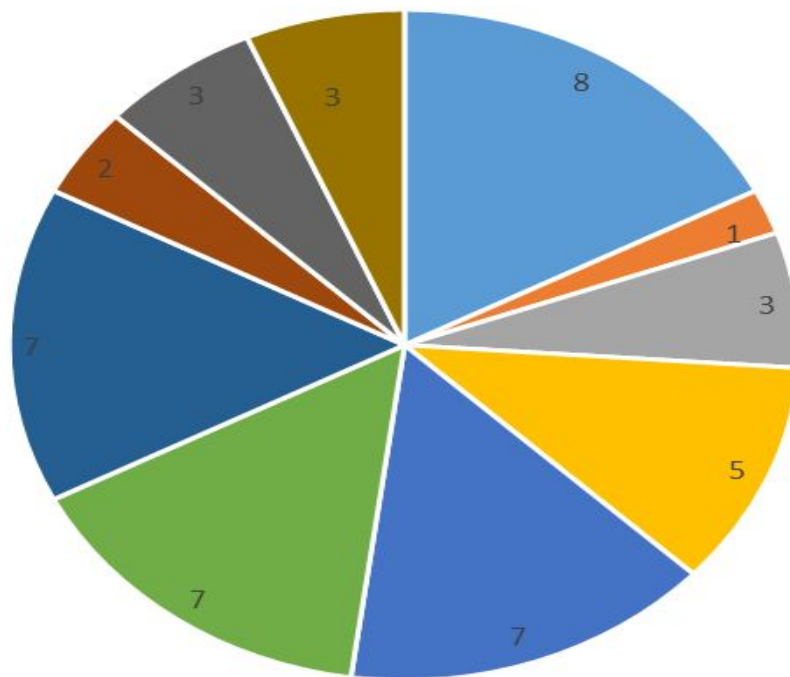
- 1. Вы совершали туристические поездки?
- 2. Куда бы вы хотели отправиться?
- 3. Хотели бы вы отправиться пешком по интересным местам в Кунашакском районе?
- 4. Знаете ли вы, что ведутся археологические раскопки около озера Уелги?
- 5. Какие интересные места в Кунашакском районе вы знаете?
- Из 99 учащихся на вопросы ответили 64 ученика.

Вы совершали туристические поездки?



Куда бы вы хотели отправиться?

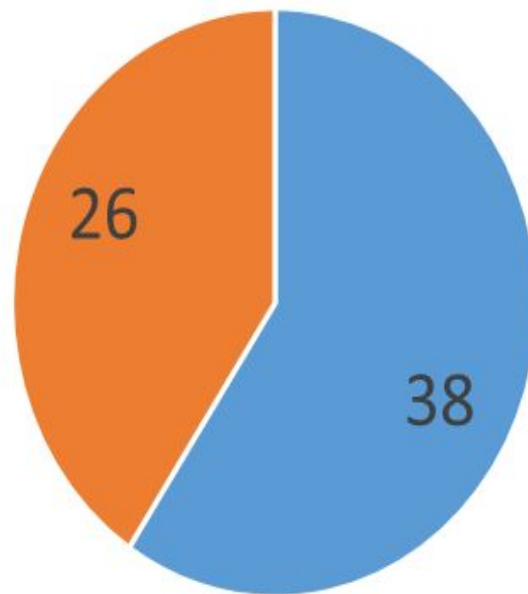
2 вопрос



- Никуда
- Не знаю
- Крым
- С-Петербург
- Москва
- США
- Мадрит
- Париж
- Лондон
- Поход

Хотели бы вы отправиться пешком по интересным местам в Кунашакском районе?

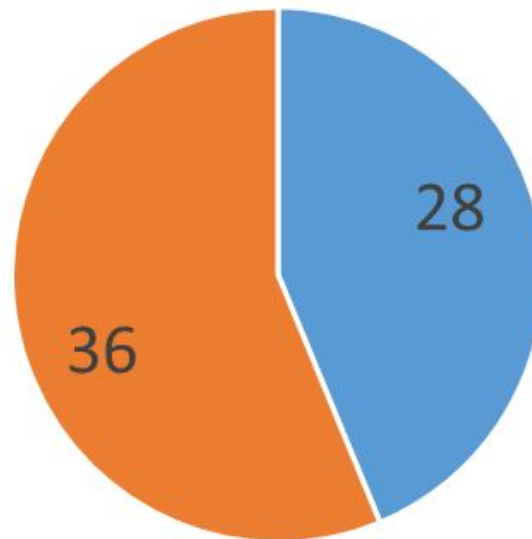
Вопрос 3



■ Нет ■ Да

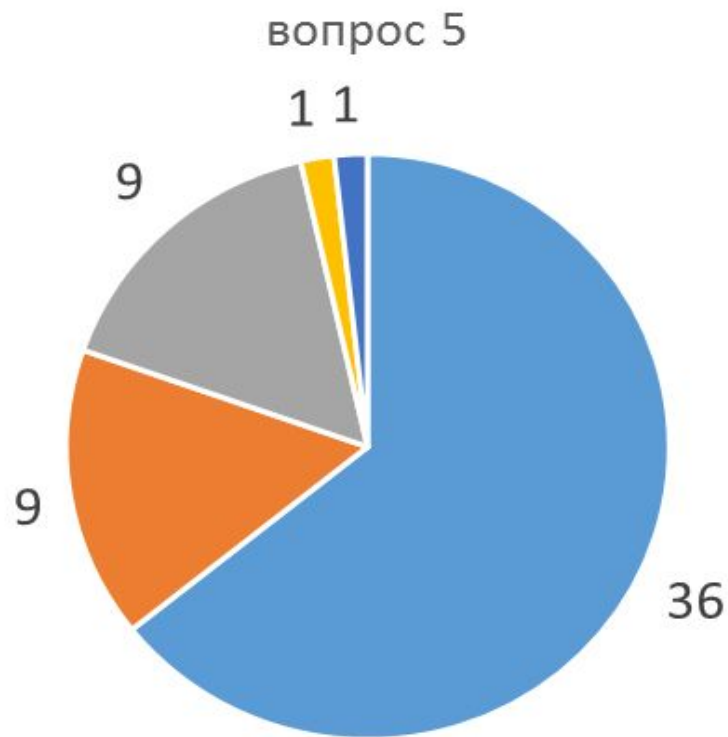
Знаете ли вы, что ведутся археологические раскопки около озера Уелги?

вопрос 4



■ да ■ нет

Какие интересные места в Кунашакском районе вы знаете?



■ Не знают ■ музей ■ озера ■ библиотека ■ ФОК ■ Не ответили

Вывод

Отсутствие единой политики государства и органов власти на местах в области туризма, низкая информированность молодежи о целях, задачах, возможностях туризма (поскольку в настоящее время, к сожалению, туризм связывают лишь с заграничными поездками), отсутствие финансирования, дорогое туристское снаряжение, завышенные цены на туристические путевки, делает походы невозможными.



Разработка маршрута для туристического похода.

Зарядившись идеей пешего похода, мы разработали маршрут движения из села Кунашак по направлению деревни Канзафарова и далее до раскопок.

ЗАКЛЮЧЕНИЕ

Целью нашего проекта было разработка пешего маршрута для летнего похода, до археологических раскопок.

В теоретической части нашего проекта мы изучили месторасположение, топонимику озера Уелги, описали археологические раскопки на кургане Уелги.

В практической части мы провели опрос учеников 7 класса на тему: «Туристические поездки», разработали маршрут для летнего похода, составили путевую информацию, смоделировали и изготовили буклет «Земля предков», составили памятку для гида.

СПАСИБО
ЗА
ВНИМАНИЕ!

