



# Тункинский район




# Тункинский район



**Образован в 1923 г.**






# Страницы истории



**Тунка** (монг. – от древнего племени тункаитов), Тункинский район, Тункинская впадина, Тункинские гольцы. **Хонгодор** – племенное название бурят, проживающих по рекам Белой, Китою и Иркуту, предки которых переселились сюда из Монголии до прихода русских.








# Страницы истории Тункинский острог


-

*(первая пограничная крепость русских казаков  
середины XVII в.),  
православная Покровская церковь (1812 г.),  
захоронения на Никольском кладбище российских и  
польских политссыльных.*

*Много памятных мест, связанных с пребыванием  
декабристов, революционными событиями и  
гражданской войной, жизнью известных деятелей  
науки, культуры и искусства Бурятии.*

*В краеведческом музее пос. Хойтогол подлинные  
вещи, утварь, документы, рассказывающие об  
истории, культуре Тункинской долины*






# Статистика


**Крупные населенные пункты –**

**Кырен, Тунка, Аршан.**

**Расстояние от Улан-Удэ до  
административного центра района  
– 490 км.**

**Тункинский район  
пересекает асфальтированный  
тракт 179 км.**






# Статистика




**Население:** 26.2 тыс. чел.

**Национальный состав**

**буряты** — 61,4 %, **русские** — 37,0 %, **татары** — 0,4 %, **сойоты** — 0,3 %, **украинцы** — 0,3 %, **белорусы** — 0,1 %, **чуваши** — 0,1 %, **мордва** — 0,2 %, **армяне** — 0,11 %.





# Демография

**По итогам 2015 года, с учетом переписи населения 2010 года, численность населения района составила 21 450 тыс. чел. человек.**

**Численность трудоспособного населения района составила 13,5 тыс. чел. В экономике района занято 11,3 тыс. человек, экономически активное население составляет 11,9 тыс. чел.**


**Численность безработных по МОТ – 898 чел, численность безработных, зарегистрированных в ЦЗН 107 чел. Общий уровень безработицы по МОТ составляет 7,5 %, уровень регистрируемой безработицы 0,89 %.**

**За 2013 год родилось 450 детей (в 2014 году 388), умерло 335 человек, естественный прирост составил +115 человек.**


**В 2014 году прибыло 284 человек, выбыло 446 человек, миграционная убыль – 162 человек.**








# География района



*Район занимает долину р. Иркут между хребтами Хамар-Дабан и Восточные Саяны. Ширина долины до 40 км. Климат умеренно-континентальный. Лето жаркое, зима холодная и продолжительная.*









# География района



**Рельеф:**

**Преимущественно горный район**







# *Природные ресурсы*

*На территории района  
обнаружены многочисленные полезные  
ископаемые:*

*полиметаллические руды (никель, олово,  
хром, молибден, медь), золото и серебро,  
асбест-хризолит, цветные и  
драгоценные камни  
(изумруд, лазурит, и нефрит).  
На Хамар-Дабане добывали слюду.*



# Водные ресурсы



**Водные ресурсы района относятся к бассейну р. Ангары и Байкала.**

**Главная водная артерия – р. Иркут (тюрк. «ир» – излучина, извилина) – самый большой приток Ангары, длина 448 км. В реке обитает 18 видов рыб, в том числе – таймень, щука, хариус. Иркут берет начало от слияния рек Белый Иркут, стекающей с гор Мунку-Сардык, и Черный Иркут, исток которой – озеро Ильчир в Тункинских гольцах на высоте 2000 м. Реки изобилуют перекатами и порогами, встречаются водопады.**








# Экономика




*Сельскохозяйственные угодья составляют 5,4 % всех земель района, пашня — 2,4 %.*

*Сельское хозяйство района специализируется на выращивании зерновых культур, картофеля, овощей, культивируется мясомолочное животноводство и коневодство.*

*В районе развиты заготовка древесины и её обработка. Значительную статью дохода приносит туризм.*






# Флора и фауна

**В Тунке богатейшая флора и фауна, изобилие грибов, ягод, ореха, рыбы, дичи, пушнины. Многие растения лекарственные, можно встретить краснокнижные – редкие и исчезающие.**

**Разнообразен животный мир: в степи многочисленны суслик, пищуха, лисица; в тайге – соболь, белка, ондатра, колонок, лось, изюбр, косуля, кабарга; в высокогорье – краснокнижные горный козел и северный олень. Из редких и исчезающих животных можно также выделить снежного барса, выдру, балобана, большого подорлика, алтайского улара, ушастую сову, сплюшку, клушицу, обыкновенную гадюку, остромордую лягушку.**

**Территория района заслуживает статуса ключевой орнитологической территории Азии.**



# Археологические памятники





**История Тунки предстает в археологических памятниках, могильниках, стоянках древних людей.**


**Легенды и предания посвящены реальным событиям XII–XIII вв.; сохранились остатки исторических памятников**





# *Павшим в Великой Отечественной*





# Достопримечательности



**Престол Чингис-Хана в Тункинской долине. Живописный валун большого размера у подножия горы Арюун Мундарга. По преданию, Чингис-Хан любил здесь отдыхать и совершать обряды поклонения богам и духам гор.**

**Историко-краеведческий музей в улусе Хойтогол в виде традиционной восьмистенной юрты.  
Хухэйн Хада — долина 100 источников.**






# Наука

*Во второй половине XIX века и в первой половине XX века население Тункинского района активно исследовалось этнографами: Н. М. Астыревым, П. А. Ровинским, Г. С. Виноградовым, М. К. Азадовским и другими.*

*В районе действуют Саянская обсерватория ИСЗФ СО РАН, радиоастрофизическая и радиоастрономическая обсерватории в Бадарах, геофизическая обсерватория (с. Торы).*







# Известные уроженцы




Тулаев Дамбол Ешеевич  
(1905—1961) — снайпер,  
Герой Советского Союза (1943).  
Родился в улусе Тагархай.



Сахьянова, Лариса Петровна  
(1930—2001) —  
первая бурятская балерина,  
народная артистка СССР.  
Родилась в селе Кырен.




Булотов, Самбу Хаидович  
(1913—1990) —  
полный кавалер Ордена Славы.  
Родился в улусе Улбугай.





# Духовная культура






# Саянская солнечная обсерватория



*В связи с исключительной чистотой воздуха в с. Монды и близ с. Кырен созданы астрофизические лаборатории АН СССР.*





# Туризм



**Тунка – это разнообразие ландшафтов, пики вершин, вечно покрытые снегом, альпийские луга и ледники, песчаные дюны и тундра, степь и предгорья, тайга и таинственные ущелья, причудливые каньоны, прозрачные реки, глубокие озера, стремительные водопады, нетронутые болота.**



# *На перевале Шумак*







## Социальная инфраструктура



*представлена 26 медицинскими учреждениями, 27 общеобразовательными школами, лицеем-интернатом эколого-гуманитарного направления, школой – интернатом, филиалом Улан-Удэнского торгово-технического техникума, ИПК, 2 музыкальными школами, 2 историко-краеведческими музеями, 27 библиотеками, СПТУ-32, 19 ДОУ, 3 внешкольных учреждений: ЦДО, ДЮСШ, Центр туризма и краеведения; 26 клубов.*








# Культурная жизнь



**Тункинский район уникален наличием музеев, историко-этнографических, исторических, культурных памятников, самобытной, религиозной и обрядовой культурой, сочным и колоритным фольклором.**





# *Тункинское казачество*






# Спортивная жизнь









# Минеральные источники


*Минеральные целебные источники успешно лечат заболевания органов пищеварения, кровообращения, дыхания, мочевыделительной и эндокринной систем, обмена веществ.*

*На территории функционируют: курорт государственного федерального значения Аршан с двумя санаториями – «Аршан» на 600 мест и «Саяны» на 550 мест, курорт местного значения Нилова Пустынь, здравницы Хонгор-Уула и Жемчуг.*






# Тункинский национальный парк



***Вся территория Тункинского района 27 мая 1991 года объявлена Национальным парком «Тункинский». Это один из крупнейших национальных парков России не имеющих аналогов и вмещающий в своих границах бурятскую и русскую культуры.***





**Спасибо за внимание!**

