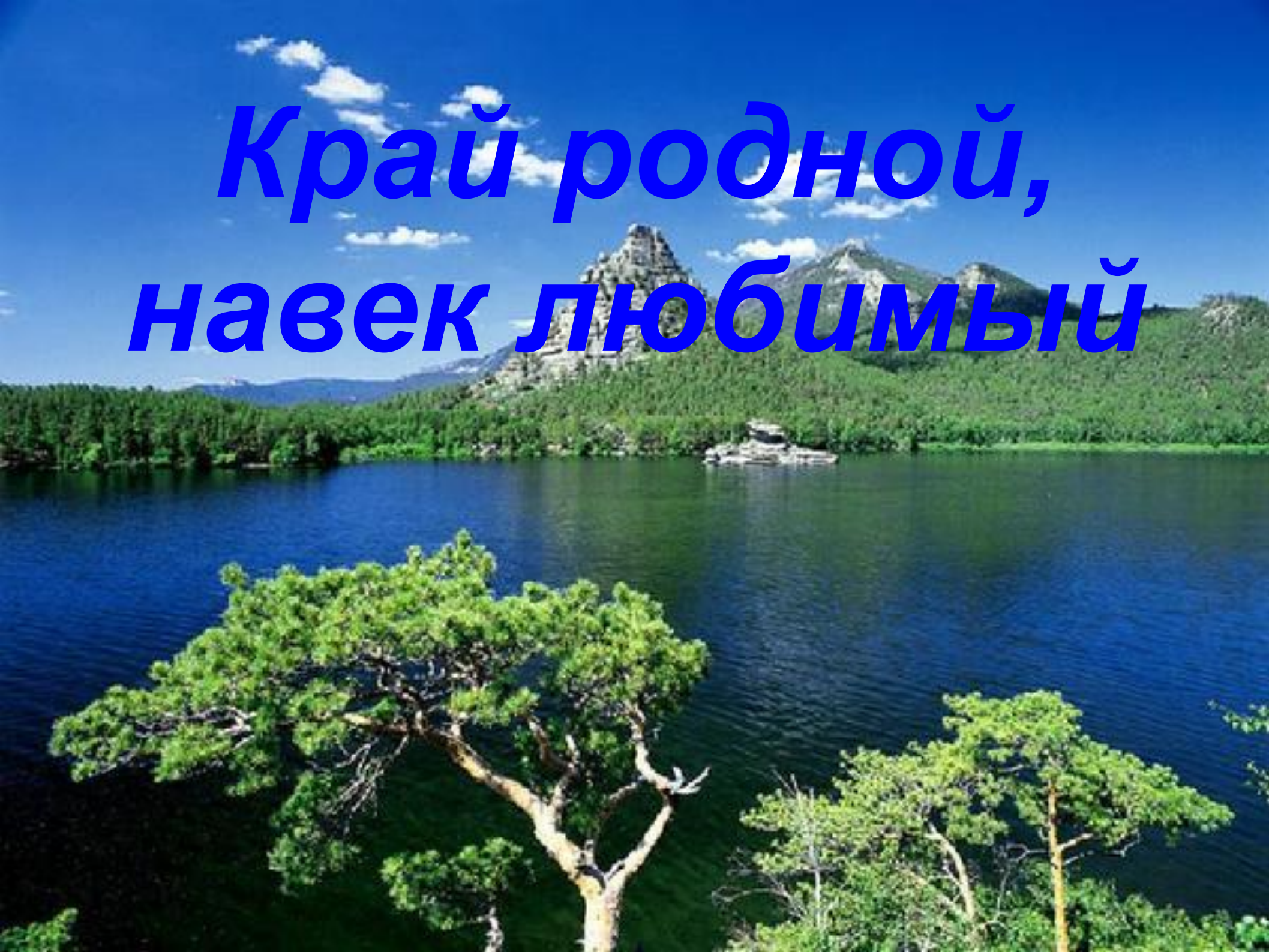






# Бурабайский район

***Край родной,  
навек любимый***





# Первая страница «Мать-Земля»





Площадь —  
2 млн. 724 кв.

м.  
Казахстане

160

сельских

районов и


# Карта индустриализации области




# Район образован в 1928 году

GanjaFoto.Ru/albums/137219





**3 сентября 2009 года  
Щучинский район  
переименован в  
Бурабайский**



Вторая страница  
«Богатство нашего района»







**RG Gold**



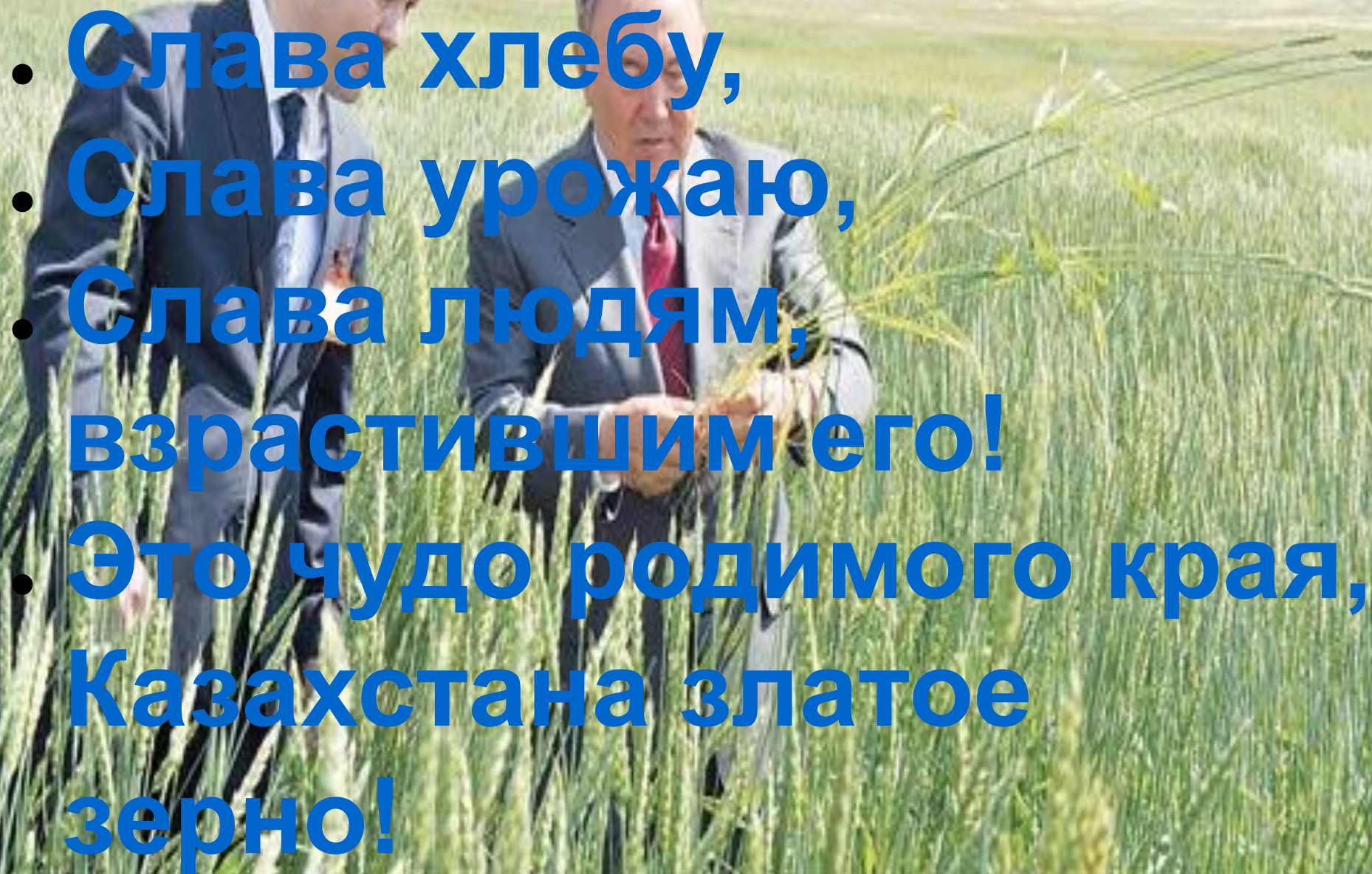






**Третья страница  
«Поля нашего края»**



- 
- A photograph of two men in business suits standing in a lush green wheat field. The man on the left is looking down at a stalk of wheat, while the man on the right is holding a bundle of wheat and looking towards the camera. The background shows a vast field under a bright sky with a line of trees in the distance.
- **Слава хлебу,**
  - **Слава урожаю,**
  - **Слава людям,**  
**взрастившим его!**
  - **Это чудо родимого края,**  
**Казахстана златое**  
**зерно!**















# Четвертая страница «Образование-лицо разума»







- **«Система образования в Казахстане должна стать динамично развивающейся и способной адекватно реагировать на ускоряющиеся мировые процессы глобализации и информатизации. Реформа образовательного процесса должна быть сквозной и охватывать все уровни и направления подготовки профессиональных кадров».**
- Из «Стратегии индустриально-инновационного развития Казахстана на 2003-2015 годы».



**Образовательная реформа должна достичь такого уровня, при которой «любой гражданин нашей страны, получив соответствующее образование и квалификацию, сможет стать востребованным специалистом в любой стране мира»**



**Президент Республики Казахстан Н.А. Назарбаев**



Білім алеміне қош келтіссіз!  
Добро пожаловать в нашу школу!





*До*



*После*



*Пятая страница  
«Жемчужина Казахстана»*









# *Санатории*





# *Отдых для души*





# Мой Казахстан























**СПАСИБО  
ЗА  
ВНИМАНИЕ**